

შეზღუდული პასუხისმგებლობის  
საზოგადოება "აბ"-ს დირექტორი  
\_\_\_\_\_გიორგი იაშვილი

“ \_\_\_ ” \_\_\_\_\_ “ 2020 წ.

შეზღუდული პასუხისმგებლობის საზოგადოება "აბ"  
სასარგებლო წიაღისეულის (ღორღი) გადამუშავება და საამშენებლო  
ბლოკების წარმოება  
(თელავის რაიონი, სოფელი რუისპირი, ს/კ 53.11.45.150)  
გარემოზე ზემოქმედების შეფასების ანგარიში

შემსრულებელი:  
შპს „აბ“

თელავი 2020

## ანოტაცია

შეზღუდული პასუხისმგებლობის საზოგადოება „აბ“-ს საქმიანობის - სასარგებლო წიაღისეულის (ქვიშა-ხრეში) გადამუშავების და საამშენებლო ბლოკების წარმოების საამქროს საქმიანობის “გარემოზე ზემოქმედების შეფასების ანგარიში” წარმოადგენს საქართველოს კანონმდებლობით გათვალისწინებული გარემოსდაცვითი დამასაბუთებელი დოკუმენტაციის შემადგენელ ნაწილს, რომელიც მუშავდება “გარემოსდაცვითი შეფასების კოდექსი” საქართველოს კანონით, აგრეთვე გარემოსდაცვითი საკანონმდებლო და ნორმატიული აქტებით დადგენილი მოთხოვნებიდან გამომდინარე, დაგეგმილი საქმიანობისათვის გარემოსდაცვითი გადაწყვეტილების მისაღებად საჭირო პროცედურების გასავლელად.

საწარმო ობიექტის განლაგების ტერიტორიაზე, დასახული მიზნებისა და დაგეგმილი ტექნოლოგიური პროცესების შესატყვისი რეგლამენტის განხორციელებით - დაგეგმილი საქმიანობის რეალიზაცია წარმოშობს სოციალურ და ბუნებრივ გარემოზე ზემოქმედებას.

წარმოდგენილ დოკუმენტაციაში შეფასებულია ამ დაგეგმილი საქმიანობის შედეგად წარმოქმნილი მავნე ნივთიერებების ემისიების დასაშვები საპროექტო ნორმატივები - ბუნებრივი გარემოს მდგომარეობის ქვეყანაში მიღებული ხარისხობრივი ნორმების, სანიტარიულ - ჰიგიენური მოთხოვნების, საწარმო ობიექტის განლაგების რაიონის ეკოლოგიური და კლიმატურ-მეტეოროლოგიური პირობების, ემისიების პარამეტრებისა და სხვა ფაქტორების გათვალისწინებით.

წინამდებარე დოკუმენტაციაში, ბუნებრივ და სოციალურ გარემოზე ზემოქმედების ოდენობისა და ხასიათის განსაზღვრის მიზნით, დადგენილია ზემოქმედების ფაქტორები, ძირითადი ობიექტები, გავრცელების მასშტაბი, შეფასებულია ზემოქმედების სახეები, მათი წარმოქმნის ალბათობა და მოცემულია ზემოქმედებით გამოწვეული ახალი მდგომარეობის ანალიზი, გამოვლენილია ზემოქმედების შემცირების შესაძლებლობები, ყველა სახის ემისიებისა და ნარჩენების მინიმიზაციის, მართვისა და უტილიზაციის საშუალებები, საწარმოს ფუნქციონირების შესაძლო შედეგები საზოგადოების სოციალურ - ეკონომიკურ მდგომარეობაზე, მოსახლეობის საცხოვრებელ გარემოსა და ჯანმრთელობაზე, აგრეთვე გარემოს ცალკეულ კომპონენტებზე და კომპლექსებზე.

დოკუმენტაციაში განსაზღვრულია ზემოქმედების კონტროლისა და მონიტორინგის მეთოდები, გარემოზე ზემოქმედების დადგენილი და შესაძლო უარყოფითი გავლენის თავიდან აცილების ან შერბილების ღონისძიებები, ქვეყანაში მიღებული, საკანონმდებლო და ნორმატიული ბაზის მოთხოვნების შესაბამისად.

-	ანოტაცია	1
-	გამოყენებულ ცნებათა განმარტებები	4
1	შესავალი	7
1.1	- გარემოზე ზემოქმედების შეფასების ანგარიშის შინაარსი	7
1.2	- გარემოზე ზემოქმედების შეფასების ნორმატიული და სამართლებრივი ასპექტები	9
1.3	- დაგეგმილი საქმიანობის საწარმოო ობიექტის ფუნქციონირების საფუძვლები	13
2	გარემოს არსებული მდგომარეობის ანალიზი	15
2.1	- საპროექტო ტერიტორიის ადგილმდებარეობა	15
2.2	- საკვლევი ტერიტორიის გეოლოგიური პირობები	19
2.3	- კლიმატურ-მეტეოროლოგიური პირობები	26
2.4	- ზედაპირული წყლები	29
2.5	- ძირითადი ნიადაგები და ლანდშაფტები	30
2.6	- ფაუნა-ფლორა	31
2.7	- დაცული ტერიტორიები	31
2.8	- კულტურული მემკვიდრეობის ძეგლები	31
2.9	- ეკოლოგიური მდგომარეობის ანალიზი	32
2.10	- წყლის ობიექტების დაბინძურების მდგომარეობა	34
2.11	- ნიადაგის დაბინძურების საკითხები.	34
2.12	- რადიაციული ფონის შეფასება	35
2.13	- გარემოზე ფიზიკური ზემოქმედების ფაქტორები	35
2.13.1	- ხმაური	35
2.13.2	- ვიბრაცია	41
2.13.3	- ელექტრომაგნიტური გამოსხივება	41
3	საწარმოო ობიექტის ბუნებრივ და სოციალურ გარემოზე ზემოქმედების დახასიათება	42
3.1	- საწარმოო ობიექტის ტექნოლოგიური სქემა და რეგლამენტი	42
3.2	- მოთხოვნები ბუნებრივ და ენერგეტიკულ რესურსებზე	44
3.3	- საქმიანობით გამოწვეული ზეგავლენის ანალიზი	44
4	გარემოს მდგომარეობის რაოდენობრივი და ხარისხობრივი მახასიათებლების ცვლილებების პროგნოზი	46
4.1	- ატმოსფერული ჰაერი	46
4.2	- ზემოქმედება წყლის ხარისხზე	56
4.3	- ზემოქმედება ზედაპირულ წყლებზე	59
4.4	- ნიადაგების და გრუნტის ხარისხობრივი მდგომარეობის შეფასება და ნიადაგების დაბინძურების ფაქტორი	59
4.5	- ზემოქმედება ბიოლოგიურ გარემოზე	60
4.6	- ზემოქმედება დაცულ ტერიტორიებზე	61
4.7	- ზემოქმედება ადამიანის ჯანმრთელობასა და უსაფრთხოებაზე	61
4.8	- მიწისქვეშა წყლების დაბინძურების რისკები	62
4.9	- ზემოქმედება კულტურულ მემკვიდრეობაზე	63
4.10	- ზემოქმედება ნედლეულის/პროდუქციის ტრანსპორტირებისას შესაბამისი შემარბილებელი ღონისძიებების განსაზღვრით	63
5	საქმიანობის შედეგად შესაძლებელი ავარიული სიტუაციების აღბათობა და მათი მოსალოდნელი შედეგების თავიდან აცილების წინადადებები	64
5.1	შესაძლებელი ავარიული სიტუაციების აღბათობის განსაზღვრა და მათი მოსალოდნელი შედეგების შეფასება	66
5.2	ავარიის შესახებ შეტყობინება	67
5.3.	საწარმოს მიმდინარე საქმიანობის პროცესში ფიზიკურ და სოციალურ გარემოზე ნეგატიური ზემოქმედების შერბილების ღონისძიებათა გეგმა	69

6	საქმიანობის ეკოლოგიური, სოციალური და ეკონომიკური შედეგების შეფასება	73
7	გარემოში მავნე ნივთიერებათა გამოყოფის შემცირების ტექნიკური საშუალებები	78
8.	ნარჩენების მართვის გეგმა	80
8.1	საკანონმდებლო საფუძველი	80
8.2.	ნარჩენების მართვის გეგმის მიზნები და ამოცანები	80
8.3.	ნარჩენების მართვის იერარქია და პრინციპები	81
8.4.	საქმიანობის განხორციელების პროცესში წარმოქმნილი ნარჩენების სახეობები და მიახლოებითი რაოდენობები	82
8.5.	ნარჩენების მართვის პროცესის აღწერა	84
8.6.	ნარჩენების დროებითი შენახვის მეთოდები და პირობები	85
8.7.	ნარჩენების დამუშავება/საბოლოო განთავსება	86
8.8.	ნარჩენებთან უსაფრთხო მოპყრობის ზოგადი მოთხოვნები	88
8.9.	ნარჩენებზე კონტროლის მეთოდები	89
9	ნარჩენი (კუმულატიური) ზეგავლენის კონტროლისა და მონიტორინგის მეთოდები	91
10	პროექტის ალტერნატიული ვარიანტები	92
10.1	- პროექტის განხორციელების ალტერნატიული ვარიანტების ანალიზი	92
10.2	- არაქმედების ალტერნატიული ვარიანტი	93
10.3	- ტექნოლოგიური ალტერნატივები	95
10.4	- ტერიტორიის შერჩევის ალტერნატივები	96
11	გარემოზე დადგენილ ზემოქმედებათა ფაქტორების შედეგად მიღებული “გარემოს მოსალოდნელი მდგომარეობის” პროგნოზი	97
12	საქმიანობის გარემოსდაცვითი მენეჯმენტის და მონიტორინგის გეგმა	98
13	- საქმიანობის შეწყვეტის შემთხვევაში გარემოს პირვანდელ მდგომარეობამდე აღდგენის პირობები	108
13.1	- მოკლევადიანი გაჩერება ან რემონტი	108
13.2	- ექსპლუატაციის ხანგრძლივი შეწყვეტა ან კონსერვაცია	108
13.3	- ობიექტის ლიკვიდაცია	109
14	სკოპინგის ეტაპზე საზოგადოების ინფორმირებისა და მათ მიერ წარმოდგენილი მოსაზრებებისა და შენიშვნების შეფასება	110
15	ძირითადი შედეგები და დასკვნები	111
-	გამოყენებული ლიტერატურა	113
-	დანართი: საილუსტრაციო მასალა და გათვლების მონაცემები	114
-	- საწარმოო ობიექტის გენგეგმა გაფრქვევის წყაროთა ჩვენებით	115
-	- საწარმოო ობიექტის განლაგების სიტუაციური რუკა	116
-	- გზს-ს მომზადებაში მონაწილეთა სია	117
-	- სკოპინგის ეტაპზე საზოგადოების ინფორმირებისა და მათ მიერ წარმოდგენილი მოსაზრებებისა და შენიშვნების შეფასება	118
-	- გათვლების მონაცემები	125
-	- იჯარის ხელშეკრულება	139

## გამოყენებულ ცნებათა განმარტებები

“ატმოსფეროს დაბინძურების პოტენციალი (ადპ)” – მეტეოროლოგიური ფაქტორების კომპლექსი, რომელიც განაპირობებს ატმოსფეროს უნარს, განაზავოს ჰაერში არსებული მინარევები;

“ატმოსფერულ ჰაერში მავნე ნივთიერების ზღვრულად დასაშვები კონცენტრაცია(ზდკ)” – მავნე ნივთიერების მაქსიმალური კონცენტრაცია დროის გარკვეულ მონაკვეთში(20-30 წთ, 24 სთ), რომელიც არ ახდენს არც უშუალო და არც რაიმენაირ ზეგავლენას ადამიანის ორგანიზმზე, მის აწმყო და მომავალ თაობებზე შორეული შედეგების ჩათვლით, არ აქვეითებს შრომის უნარიანობას და არ აუარესებს მათ თვითშეგრძნებებს;

“გარემოს დაბინძურება (მავნე ნივთიერებების ემისია)” – გარემოს კომპონენტებში შენარევების არსებობა, ან მათ შემადგენლობაში მუდმივად არსებული ნივთიერებების ნორმალური თანაფარდობის შეცვლა, რომელმაც შეიძლება უარყოფითად იმოქმედოს მოსახლეობის ცხოვრების პირობებზე და ჯანმრთელობაზე, აგრეთვე გარემო ფაქტორებზე;

“გარემოზე ზემოქმედების ნებართვა” – საქართველოს გარემოს დაცვისა და ბუნებრივი რესურსების სამინისტროს მიერ საქართველოს კანონმდებლობით დადგენილი წესითა და ფორმით, განუსაზღვრელი ვადით მინიჭებული უფლება, რომელიც გაიცემა საქმიანობის განმახორციელებელზე და საქმიანობის დაწყების სამართლებრივი საფუძველია;

“გარემოზე ზემოქმედების შეფასება (გზშ)” – დაგეგმილი საქმიანობის შესწავლისა და გამოკვლევის პროცედურა, რომლის მიზანია გარემოს ცალკეული ელემენტების, ადამიანის, ასევე ლანშაფტის და კულტურული მემკვიდრეობის დაცვა, ადამიანის ჯანმრთელობაზე და უსაფრთხოებაზე, მცენარეულ საფარსა და ცხოველთა სამყაროზე, ნიადაგზე, ატმოსფერულ ჰაერზე, წყლის ობიექტებზე, კლიმატზე, ეკოსისტემებზე და ისტორიულ – კულტურულ ძეგლებზე ან ყველა ჩამოთვლილი ფაქტორების ერთიანობაზე (მათ შორის, ამ ფაქტორების ზეგავლენა კულტურულ მემკვიდრეობაზე და სოციალურ-ეკონომიკურ ფასეულობებზე) პირდაპირი და არაპირდაპირი (პოტენციური) მოსალოდნელი ზემოქმედების შესწავლა, გამოვლენა, აღწერა და გარემოს ახალი მდგომარეობის ანალიზი;

“გარემო” – ბუნებრივი გარემოსა და ადამიანის მიერ სახეცვლილი (კულტურული) გარემოს ერთობლიობა, რომელიც მოიცავს ურთიერთდამოკიდებულებაში მყოფ ცოცხალ და არაცოცხალ, შენარჩუნებულ და ადამიანის მიერ სახეცვლილ ბუნებრივ ელემენტებს;

“გარემოს დაცვა” – ადმინისტრაციულ, სამეურნეო, ტექნოლოგიურ, პოლიტიკურ-სამართლებრივ და საზოგადოებრივ ღონისძიებათა ერთობლიობა, რომელიც უზრუნველყოფს გარემოში არსებული ბუნებრივი წონასწორობის შენარჩუნებას და აღდგენას;

“გარემოს დაცვის სამენეჯმენტო სისტემა” – საქმიანობის ობიექტის მართვის სისტემისა და ბიზნეს-სტრატეგიის შემადგენელი ნაწილი, რომელიც მოიცავს გარემოზე ზემოქმედების სააკითხებთან პირდაპირ და არაპირდაპირ დაკავშირებულ, ობიექტის

ფუნქციონირების ყველა ასპექტს (გარემოს დაცვის სამენეჯმენტო გეგმის, გარემოსდაცვითი პოლიტიკის, ორგანიზაციისა და საკადრო უზრუნველყოფის ჩათვლით);

“ინვესტორი” – საქმიანობის განმახორციელებელი სუბიექტი, რომელიც არის საქმიანობის ინიციატორი და მიმართავს გარემოსდაცვითი ნებართვის გამცემ ორგანოს კანონით განსაზღვრული ჩამონათვალის შესაბამისი ნებართვის მისაღებად;

“გარემოს დაცვის ნორმები” – გარემოზე საქმიანობის ზემოქმედების ისეთი ნორმები, რომლებიც უზრუნველყოფენ გარემოს ეკოლოგიურ წონასწორობას. ამ მიზნით დაწესებული გარემოს მდგომარეობის ხარისხობრივი ნორმები – ატმოსფერულ ჰაერში, წყალში და ნიადაგში ადამიანის ჯანმრთელობისა და ბუნებრივი გარემოსათვის მავნე ნივთიერებათა კონცენტრაციებისა და მიკროორგანიზმების რაოდენობათა ზღვრულად დასაშვები ნორმები, ხმაურის, ვიბრაციის, ულტრაბგერებისა და სხვა სახის ფიზიკური ზემოქმედების ზღვრულად დასაშვები ნორმები, რადიაციული ზემოქმედების ზღვრულად დასაშვები ნორმები, გარემოში მავნე ნივთიერებათა ემისიისა და მიკროორგანიზმებით გარემოს დაბინძურების ზღვრულად დასაშვები ნორმები, გარემოში ქიმიურ საშუალებათა გამოყენების ნორმები, ეკოლოგიური მოთხოვნები პროდუქციისადმი, გარემოზე დატვირთვის ნორმები;

“ლიცენზია” – ადმინისტრაციული ორგანოს მიერ ადმინისტრაციული აქტის საფუძველზე პირისათვის კანონით დადგენილი პირობების დაკმაყოფილების საფუძველზე მინიჭებული განსაზღვრული საქმიანობის განხორციელების უფლება;

“სარგებლობის ლიცენზია” – ლიცენზიის სახეობა, რომლითაც პირს ენიჭება სახელმწიფო რესურსებით სარგებლობის უფლება;

“საქმიანობის ლიცენზია” – ლიცენზიის სახეობა, რომლითაც პირს ენიჭება განსაზღვრული კონკრეტული ლიცენზირებადი საქმიანობის განხორციელების უფლება;

“გენერალური ლიცენზია” – უფლება, როდესაც პირს შეუძლია ერთიანი ზოგადი ლიცენზიის საფუძველზე განახორციელოს მსგავსი ტიპის საქმიანობები და ვალდებული არ არის ცალ-ცალკე მოიპოვოს თითოეული საქმიანობის ლიცენზია;

“სპეციალური ლიცენზია” – უფლება, როდესაც პირს შეუძლია განახორციელოს რომელიმე ვიწრო საქმიანობა ლიცენზირებადი საქმიანობის ზოგადი სახეობიდან და ვალდებულია წარმოადგინოს მხოლოდ სპეციალური სალიცენზიო პირობების დამაკმაყოფილებელი ფაქტობრივი გარემოებები;

“სალიცენზიო მოწმობა” – ლიცენზიის უფლების დამადასტურებელი საბუთი;

“მდგრადი განვითარება” – საზოგადოების განვითარების ისეთი სისტემა, რომელიც საზოგადოების ეკონომიკური განვითარებისა და გარემოს დაცვის ინტერესებით უზრუნველყოფს ადამიანის ცხოვრების დონის ხარისხის ზრდას და მომავალი თაობების უფლებას – ისარგებლონ შეუქცევადი რაოდენობრივი და ხარისხობრივი ცვლილებებისაგან მაქსიმალურად დაცული ბუნებრივი რესურსებითა და გარემოთი;

“მნიშვნელოვანი რეკონსტრუქცია, ტექნიკური და ტექნოლოგიური განახლება” – ისეთი რეკონსტრუქცია, ტექნიკური და ტექნოლოგიური განახლება, რომელიც

ძირეულად ცვლის საქმიანობის პარამეტრებს და რომელთა განსახორციელებლად საჭიროა ტექნიკურ-ეკონომიკური დასაბუთების პროექტის დამუშავება;

“ნებართვა” – კანონით გათვალისწინებული, განსაზღვრული ან განუსაზღვრელი ვადით ქმედების განხორციელება, რომელიც უკავშირდება ობიექტს და ადასტურებს ამ განზრახვის კანონით დადგენილ პირობებთან შესაბამისობას;

“სანებართვო მოწმობა” – ნებართვის ფლობის დამადასტურებელი საბუთი;

“საკონსულტაციო ფირმა” – იურიდიული პირი, რომელსაც თავისი წესდების შესაბამისად უფლება აქვს გასწიოს კონსულტაცია გარემოსდაცვითი საქმიანობის სფეროში (მათ შორის, დაგეგმილი საქმიანობის გარემოსდაცვითი ტექნიკურ-ეკონომიკური დასაბუთების პროექტების დამუშავებაში);

“საუკეთესო ტექნოლოგია” – გარემოსდაცვითი თვალსაზრისით საუკეთესო, გამოყენებადი და ეკონომიკურად ხელმისაწვდომი ტექნოლოგია, რომელიც ყველაზე უფრო ეფექტურია გარემოზე მავნე ზემოქმედების თავიდან აცილების, მინიმუმამდე შემცირების, ან გარდაქმნის თვალსაზრისით, შესაძლოა არ იყოს ფართოდ დანერგილი და გავრცელებული, მაგრამ მისი ათვისება, დანერგვა და გამოყენება შესაძლებელია ტექნიკური თვალსაზრისით, შესაძლოა ეკონომიკურად არ განაპირობებდეს მნიშვნელოვნად მაღალი ღირებულების ხარჯზე ზღვრული გარემოსდაცვითი სარგებლის მიღების მიზანშეწონილობას, მაგრამ იგი, ამავე დროს, ეკონომიკური თვალსაზრისით ხელმისაწვდომია საქმიანობის სუბიექტისათვის;

“საქმიანობა” – სამეწარმეო, სამეურნეო ან ყველა სხვაგვარი საქმიანობა, განსახლებისა და განვითარების გეგმებისა და პროექტების განხორციელება, ინფრასტრუქტურული პროექტების, განაშენიანებისა და სექტორული განვითარების გეგმების, საქართველოს ტერიტორიაზე არსებული წყლის, ტყის, მიწის, წიაღისა და სხვა ბუნებრივი რესურსების დაცვის, გამოყენებისა და სარგებლობის პროექტებისა და პროგრამების განხორციელების ჩათვლით, ასევე არსებული საწარმოების მნიშვნელოვანი რეკონსტრუქცია და ტექნიკურ-ტექნოლოგიური განახლება;

“საქმიანობის განმახორციელებელი” – ფიზიკური ან იურიდიული პირი, აგრეთვე კანონით გათვალისწინებული სხვა ორგანიზაციული წარმონაქმნი (რომელიც არ არის იურიდიული პირი), რომელიც არის ეკოლოგიური ექსპერტიზისადმი დაქვემდებარებული საქმიანობის განხორციელების ინიციატორი და მიმართავს შესაბამის ორგანოს ეკოლოგიური ექსპერტიზისადმი დაქვემდებარებული საქმიანობის განხორციელების უფლების მისაღებად;

“ფონური დაბინძურება” – გარემოს კომპონენტების დაბინძურების ყველა არსებული წყაროების ერთობლივი მოქმედება, რომელიც ჩამოყალიბდა გარკვეულ რაიონში, ახალი ობიექტის მშენებლობისას ან არსებული წყაროების სავარაუდო გაფართოების მომენტისათვის;

## 1. შესავალი

შეზღუდული პასუხისმგებლობის საზოგადოება „აბ“-ს საქმიანობის - სასარგებლო წიაღისეულის (ქვიშა-ხრეში) გადამუშავების და საამშენებლო ბლოკების წარმოების საამქროს საქმიანობის “გარემოზე ზემოქმედების შეფასების ანგარიში” წარმოადგენს საქართველოს კანონმდებლობით გათვალისწინებული გარემოსდაცვითი დამასაბუთებელი დოკუმენტაციის შემადგენელ ნაწილს, რომელიც მუშავდება “გარემოსდაცვითი შეფასების კოდექსი“-ს საქართველოს კანონით, აგრეთვე გარემოსდაცვითი საკანონმდებლო და ნორმატიული აქტებით დადგენილი მოთხოვნებიდან გამომდინარე - დაგეგმილი საქმიანობისათვის გარემოსდაცვითი გადაწყვეტილების მისაღებად საჭირო პროცედურების გასავლელად.

დოკუმენტაციის მიზანია, არსებული საქმიანობისათვის გარემოსდაცვითი გადაწყვეტილების მისაღებად დამუშავებული გარემოსდაცვითი ტექნიკურ-ეკონომიკური დასაბუთება - საწარმოო ობიექტის პროექტირებისა და ოპერირების პირობების სპეციფიკის გათვალისწინებით, რისთვისაც აუცილებელია ობიექტურად განისაზღვროს გარემოზე მოსალოდნელი ზემოქმედების ძირითადი ასპექტები, შესწავლილ იქნეს საწარმოს განლაგების რაიონის ბუნებრივი და სოციალური გარემოს არსებული მდგომარეობა, შეფასდეს ამ გარემოზე დაგეგმილი საქმიანობის საწარმოო ობიექტის გავლენის მასშტაბები და წარმოდგენილ იქნეს მოსაზრებები უარყოფითი ზემოქმედების პარამეტრების რეგულირების მისაღწევად.

აღნიშნული საქმიანობის სპეციფიკაზე დაყრდნობით, წარმოდგენილ დოკუმენტაციაში, საწარმოო ობიექტის განლაგების რაიონისათვის დამახასიათებელი მეტეოროლოგიურ-კლიმატური და არსებული ეკოლოგიური პირობების გათვალისწინებით, საფუძვლიანი ანალიზია ჩატარებული ბუნებრივი და სოციალური გარემოს ცალკეული კომპონენტების დაცვის უზრუნველსაყოფად.

### 1.1. გარემოზე ზემოქმედების შეფასების ანგარიშის შინაარსი

წარმოდგენილი დოკუმენტაცია შედგება თავფურცლის, ანოტაციის, სარჩევის, გამოყენებულ ცნებათა განმარტებების და შინაარსობრივი თავებისაგან, აგრეთვე გამოყენებული ლიტერატურის ჩამონათვალისა და დანართებისაგან.

კერძოდ:

1. საქმიანობის განხორციელების ადგილის აღწერას, GIS (გეოინფორმაციული სისტემები) კოორდინატების მითითებით (shp-ფაილთან ერთად), აგრეთვე დაგეგმილი საქმიანობისთვის გარემოს არსებული მდგომარეობის აღწერას;
- ინფორმაციას მიწის კატეგორიისა და მიწათსარგებლობის ფორმის შესახებ, როგორც მშენებლობის, ისე ექსპლუატაციის ეტაპზე;
- ინფორმაციას დაგეგმილი საქმიანობის ფიზიკური მახასიათებლების (სიმძლავრე, მასშტაბი და საწარმოო პროცესი, მათ შორის, შესაძლო საწარმოებელი პროდუქციის ოდენობა, მოთხოვნილი ენერჯია, წარმოებისას გამოსაყენებელი მასალა და ბუნებრივი რესურსები და სხვა) შესახებ;



- ინფორმაციას სადემონტაჟო სამუშაოებისა და მეთოდების შესახებ (საჭიროების შემთხვევაში);
  - ინფორმაციას მშენებლობისა და ექსპლუატაციის ეტაპებზე შესაძლო უარყოფითი შედეგების და ემისიების (როგორებიცაა წყლის, ჰაერის, მიწის და წიაღისეულის დაბინძურება, ხმაური, ვიბრაცია, ელექტრომაგნიტური გამოსხივება, სითბური გამოსხივება, რადიაცია) შესახებ;
  - ინფორმაციას იმ ნარჩენების სახეების, მახასიათებლებისა და რაოდენობის შესახებ, რომლებიც შესაძლოა წარმოიქმნას მშენებლობისა და ექსპლუატაციის ეტაპებზე, აგრეთვე, საჭიროების შემთხვევაში, ნარჩენების მართვის სფეროში მოქმედი ნორმატიული აქტებით განსაზღვრულ დამატებით ინფორმაციას;
2. ინფორმაციას გარემოს დაცვის მიზნით შემოთავაზებული დაგეგმილი საქმიანობისა და მისი განხორციელების ადგილის ყველა გონივრული ალტერნატივის შესახებ, შესაბამისი დასაბუთებით, მათ შორის, უმოქმედობის (ნულოვანი) ალტერნატივის შესახებ, რომელიც გულისხმობს საქმიანობის განუხორციელებლობის შემთხვევაში გარემოს არსებული მდგომარეობის ბუნებრივად განვითარების აღწერას, რომლის შეფასებაც შესაძლებელია არსებული ინფორმაციის გამოყენებით და მეცნიერულ ცოდნაზე დაყრდნობით;
  3. ინფორმაციას დაგეგმილი საქმიანობის განხორციელებისას გარემოზე შესაძლო მნიშვნელოვანი ზემოქმედების შესახებ, მათ შორის, მოსახლეობაზე, ადამიანის ჯანმრთელობაზე, ბიომრავალფეროვნებაზე (მათ შორის, მცენარეთა და ცხოველთა სახეობები, ჰაბიტატები, ეკოსისტემები), წყალზე (მათ შორის, ჰიდრომორფოლოგიური ცვლილებები, რაოდენობა, ხარისხი), ჰაერზე, ნიადაგზე (მათ შორის, ნიადაგის მოხსნა), მიწაზე (მათ შორის, ორგანული ნივთიერებები, ეროზია, დატკეპნა, დეგრადაცია), კლიმატზე (მათ შორის, სითბურის გაზების ემისია), ლანდშაფტზე, კულტურულ მემკვიდრეობაზე (მათ შორის, არქიტექტურული და არქეოლოგიური ასპექტები) და მატერიალურ ფასეულობებზე ზემოქმედების შესახებ;
  4. ინფორმაციას ამ ნაწილის „გ“ ქვეპუნქტით გათვალისწინებულ კომპონენტებსა და მათ ურთიერთქმედებაზე დაგეგმილი საქმიანობის განხორციელებით შესაძლო პირდაპირი და არაპირდაპირი, კუმულაციური, ტრანსსასაზღვრო, მოკლევადიანი და გრძელვადიანი, პოზიტიური და ნეგატიური ზემოქმედების შესახებ, რომელიც გამოწვეულია:
    - დაგეგმილი საქმიანობისთვის საჭირო სამშენებლო სამუშაოებით, მათ შორის, საჭიროების შემთხვევაში, სადემონტაჟო სამუშაოებით;
    - ბუნებრივი რესურსების (განსაკუთრებით – წყლის, ნიადაგის, მიწის, ბიომრავალფეროვნების) გამოყენებით, ამ რესურსების ხელმისაწვდომობის გათვალისწინებით;
    - გარემოს დამაბინძურებელი ფაქტორების ემისიით, ხმაურით, ვიბრაციით, რადიაციით, ნარჩენების განთავსებითა და აღდგენით;
    - გარემოზე, ადამიანის ჯანმრთელობაზე ან კულტურულ მემკვიდრეობაზე ზემოქმედების რისკებით (მაგალითად, ავარიის ან კატასტროფის შემთხვევაში);
    - სხვა, არსებულ საქმიანობასთან ან დაგეგმილ საქმიანობასთან კუმულაციური ზემოქმედებით;
    - საქმიანობის კლიმატზე ზემოქმედებით და კლიმატის ცვლილებით განპირობებული საქმიანობის მოწყვლადობით;

- გამოყენებული ტექნოლოგიით, მასალით ან/და ნივთიერებით;
- 5. ინფორმაციას დაგეგმილი საქმიანობის განხორციელების შედეგად შესაძლო ინციდენტების განსაზღვრისა და მათი შედეგების შეფასების შესახებ, მათ შორის, ავარიულ სიტუაციებზე რეაგირების სამოქმედო გეგმას;
- 6. სამოქმედო გეგმას დაგეგმილი საქმიანობის განხორციელებით გამოწვეული გარემოსა და ადამიანის ჯანმრთელობაზე უარყოფითი ზემოქმედების შედეგების, მათი თავიდან აცილების, შემცირების, შერბილებისა და კომპენსაციის ღონისძიებათა შესახებ. ინფორმაცია უნდა მოიცავდეს როგორც საქმიანობის განხორციელების, ისე შემდგომი ექსპლუატაციის ეტაპებს;
- 7. გარემოზე შეუქცევი ზემოქმედების შეფასებას და მისი აუცილებლობის დასაბუთებას, რაც გულისხმობს გარემოზე შეუქცევი ზემოქმედებით გამოწვეული დანაკარგისა და მიღებული სარგებლის ურთიერთშეწონას გარემოსდაცვით, კულტურულ, ეკონომიკურ და სოციალურ ჭრილში;
- 8. ინფორმაციას დაგეგმილი საქმიანობის შეწყვეტის შემთხვევაში ამ საქმიანობის დაწყებამდე არსებული გარემოს მდგომარეობის აღდგენის საშუალებების შესახებ;
- 9. დაგეგმილი საქმიანობის განხორციელებით გამოწვეული გარემოზე მნიშვნელოვანი ზემოქმედების აღწერას, რომელიც განპირობებულია ავარიისა და კატასტროფის რისკის მიმართ საქმიანობის მოწყვლადობით;
- 10. სკოპინგის ეტაპზე საზოგადოების ინფორმირებისა და მის მიერ წარმოდგენილი მოსაზრებებისა და შენიშვნების შეფასებას;
- 11. ინფორმაციას კვლევების მეთოდოლოგიის და გარემოს შესახებ ინფორმაციის წყაროების თაობაზე;
- 12. ამ ნაწილის „1“-„11“ ქვეპუნქტებით გათვალისწინებული ინფორმაციის მოკლე არატექნიკურ რეზიუმეს, საზოგადოების ინფორმირებისა და მონაწილეობის უზრუნველსაყოფად.

## **1.2. გარემოზე ზემოქმედების შეფასების ნორმატიული და სამართლებრივი ასპექტები**

საქართველოს ეკონომიკური პოტენციალის ამღლეა არ უნდა განხორციელდეს გარემოზე უარყოფითი და შეუქცევადი ზემოქმედების ხარჯზე. სასიცოცხლო მნიშვნელობის ობიექტების აგების დროსაც კი აუცილებელია გარემოს დაცვის, გარემოსდაცვითი ღონისძიებების გათვალისწინება და ეკოლოგიური წონასწორობის შენარჩუნება.

ადამიანთა ჯანსაღ გარემოში ცხოვრების გარანტიას იძლევა საქართველოს კონსტიტუცია (მუხლი 37). ამ უფლებათა დაცვა გათვალისწინებულია საქართველოს კანონმდებლობით. შესაბამისი კანონები ასახავენ სახელმწიფოს პოზიციას ამ სფეროში, ითვალისწინებენ საერთაშორისო რიგი კონვენციების მოთხოვნებს და მოიცავენ გარემოს დაცვის ღონისძიებათა მთელ კომპლექსს.

ქვემოთ ჩამოთვლილია საქართველოს კანონები და საერთაშორისო კონვენციები, რომლებიც უშუალოდ დაკავშირებულია გარემოზე ზემოქმედების წინასწარი შეფასების ამოცანასთან.

### **საერთაშორისო კონვენციები გარემოს დაცვის სფეროში**

1. კონვენცია `გარემოსდაცვით საკითხებთან დაკავშირებული ინფორმაციის ხელმისაწვდომობის, გადაწყვეტილების პროცესში საზოგადოების მონაწილეობისა და ამ სფეროში მართლმსაჯულების საკითხებზე ხელმისაწვდომობის შესახებ` ორჰუსი, დანია, 23-25 ივნისი 1998 წ.

2. სახიფათო ნარენების ტრანსსასაზღვრო გადაზიდვასა და მათ განთავსებაზე კონტროლის შესახებ, ბაზელი, 1989 წ.

3. კონვენცია ბიოლოგიური მრავალფეროვნების შესახებ ;

4. კონვენცია ცხოველთა მიგრირებადი სახეობების დაცვაზე

5. კონვენცია გადაშენების პირას მყოფი ველური ფაუნისა და ფლორის სახეობათა საერთაშორისო ვაჭრობის თაობაზე;

6. გაერთიანებული ერების ორგანიზაციის კლიმატის ცვლილების ჩარჩო კონვენცია;

7. გაეროს კონვენცია გაუდაბნობასთან ბრძოლის შესახებ იმ ქვეყანაში, რომლებიც განიცდიან სერიოზულ გვალვას და/ან გაუდაბნობას, განსაკუთრებით აფრიკაში;

8. კონვენცია შორ მანძილზე ჰაერის ტრანსსასაზღვრო დაბინძურების შესახებ;

9. გაერთიანებული ერების ორგანიზაციის კლიმატის ცვლილების ჩარჩო კონვენციის კიოტოს ოქმი;

10. 1987 წლის მონრეალის ოქმი ოზონის შრის დამშლელი ნივთიერებების შესახებ;

11. კონვენცია `საერთაშორისო მნიშვნელობის ჭარბტენიანი, განსაკუთრებით წყლის ფრინველთა საბინადროდ ვარგისი, ტერიტორიების შესახებ` რამსარი, 02.02.1971წ

12. შავი ზღვის დაცვის კონვენცია;

13. 1985 წლის ვენის კონვენცია ოზონის შრის დაცვის შესახებ.

### გარემოსდაცვითი კანონები

გარემოს დაცვის სფეროში საქართველოში მიღებულია შემდეგი კანონები:

გარემოზე ზემოქმედების შეფასების პროცესში გათვალისწინებული უნდა იქნას საქართველოს შემდეგი გარემოსდაცვითი კანონები (იხილეთ ცხრილი 1)

**ცხრილი 1.** საქართველოს გარემოსდაცვითი კანონების ნუსხა

მიღების წელი	კანონის დასახელება	სარეგისტრაციო კოდი	საბოლოო ვარიანტი
1994	საქართველოს კანონი ნიადაგის დაცვის შესახებ	370.010.000.05.001.000.080	14/06/2011
1994	საქართველოს კანონი საავტომობილო გზების შესახებ	310.090.000.05.001.000.089	24/12/2013
1995	საქართველოს კონსტიტუცია	010.010.000.01.001.000.116	04/10/2013
1996	საქართველოს კანონი გარემოს დაცვის შესახებ	360.000.000.05.001.000.184	06/09/2013
1996	საქართველოს კანონი წიაღის შესახებ	380.000.000.05.001.000.140	21/03/2014
1997	საქართველოს კანონი ცხოველთა სამყაროს შესახებ	410.000.000.05.001.000.186	06/09/2013

1997	საქართველოს კანონი წყლის შესახებ	400.000.000.05.001.000.253	06/09/2013
1999	საქართველოს კანონი ატმოსფერული ჰაერის დაცვის შესახებ	420.000.000.05.001.000.595	05/02/2014
1999	საქართველოს ტყის კოდექსი	390.000.000.05.001.000.599	06/09/2013
1999	საქართველოს კანონი საშიში ნივთიერებებით გამოწვეული ზიანის ანაზღაურების შესახებ	040.160.050.05.001.000.671	06/06/2003
2003	საქართველოს წითელი ნუსხის და წითელი წიგნის შესახებ	360.060.000.05.001.001.297	06/09/2013
2003	საქართველოს კანონი ნიადაგების კონსერვაციისა და ნაყოფიერების აღდგენა-გაუმჯობესების შესახებ	370.010.000.05.001.001.274	19/04/2013
2005	საქართველოს კანონი ლიცენზიებისა და ნებართვების შესახებ	300.310.000.05.001.001.914	20/02/2014
2006	კანონი ზღვისა და მდინარეთა ნაპირების რეგულირებისა და საინჟინრო დაცვის შესახებ	330.130.000.11.116.005.130	27/12/2006
2007	საქართველოს კანონი ეკოლოგიური ექსპერტიზის შესახებ	360.130.000.05.001.003.079	25/03/2013
2007	საქართველოს კანონი გარემოზე ზემოქმედების ნებართვის შესახებ	360.160.000.05.001.003.078	06/02/2014
2007	საქართველოს კანონი საზოგადოებრივი ჯანმრთელობის შესახებ	470.000.000.05.001.002.920	13/12/2013
2007	საქართველოს კანონი კულტურული მემკვიდრეობის შესახებ	450.030.000.05.001.002.815	25/09/2013
2014	საქართველოს კანონი “სამოქალაქო უსაფრთხოების შესახებ”	140070000.05.001.017468	01/07/2014
2014	ნარჩენების მართვის კოდექსი	360160000.05.001.017608	12/01/2015
2017	გარემოსდაცვითი შეფასების კოდექსი	360160000.05.001.018605	07/12/2017

### საქართველოს გარემოსდაცვითი სტანდარტები

წინამდებარე ანგარიშის დამუშავების პროცესში გარემო ობიექტების (ნიადაგი, წყალი, ჰაერი) ხარისხის შეფასებისათვის გამოყენებული შემდეგი გარემოსდაცვითი სტანდარტები (იხ. ცხრილი 2.):

**ცხრილი 2.** გარემოსდაცვითი სტანდარტების ნუსხა

მიღების თარიღი	ნორმატიული დოკუმენტის დასახელება	სარეგისტრაციო კოდი
15/05/2013	საქართველოს გარემოსა და ბუნებრივი რესურსების დაცვის მინისტრის 2013 წლის 15 მაისის N31 ბრძანებით დამტკიცებული დებულება „გარემოზე ზემოქმედების შეფასების შესახებ“.	360160000.22.023.016156
31/12/2013	ტექნიკური რეგლამენტი - „დაბინძურების სტაციონარული წყაროებიდან ატმოსფერულ ჰაერში გაფრქვევების ფაქტობრივი რაოდენობის განსაზღვრის ინსტრუმენტული მეთოდის, დაბინძურების	300160070.10.003.017660

	სტაციონარული წყაროებიდან ატმოსფერულ ჰაერში გაფრქვევების ფაქტობრივი რაოდენობის დამდგენი სპეციალური გამზომ-საკონტროლო აპარატურის სტანდარტული ჩამონათვალისა და დაბინძურების სტაციონარული წყაროებიდან ტექნოლოგიური პროცესების მიხედვით ატმოსფერულ ჰაერში გაფრქვევების ფაქტობრივი რაოდენობის საანგარიშო მეთოდიკა“, დამტკიცებულია საქართველოს მთავრობის №435 დადგენილებით.	
31/12/2013	ტექნიკური რეგლამენტი -„ატმოსფერულ ჰაერში მავნე ნივთიერებათა ზღვრულად დასაშვები გაფრქვევის ნორმების გაანგარიშების მეთოდიკა“, დამტკიცებულია საქართველოს მთავრობის №408 დადგენილებით.	300160070.10.003.017622
10/01/2014	ტექნიკური რეგლამენტი -„ზედაპირული წყლის ობიექტებში ჩამდინარე წყლებთან ერთად ჩაშვებულ დამაბინძურებელ ნივთიერებათა ზღვრულად დასაშვები ჩაშვების (ზდჩ) ნორმების გაანგარიშების შესახებ ტექნიკური რეგლამენტის დამტკიცების თაობაზე“, დამტკიცებულია საქართველოს მთავრობის №414 დადგენილებით.	300160070.10.003.017621
03/01/2014	ტექნიკური რეგლამენტი -„არახელსაყრელ მეტეოროლოგიურ პირობებში ატმოსფერული ჰაერის დაცვის შესახებ“, დამტკიცებულია საქართველოს მთავრობის №8 დადგენილებით.	300160070.10.003.017603
03/01/2014	გარემოსდაცვითი ტექნიკური რეგლამენტი - დამტკიცებულია საქართველოს მთავრობის №17 დადგენილებით.	300160070.10.003.017608
03/01/2014	ტექნიკური რეგლამენტი -„საქართველოს ტერიტორიაზე რადიაციული უსაფრთხოების ნორმების შესახებ“, დამტკიცებულია საქართველოს მთავრობის №28 დადგენილებით.	300160070.10.003.017585
03/01/2014	ტექნიკური რეგლამენტი -„წყლის სინჯის აღების სანიტარიული წესების მეთოდიკა“ დამტკიცებულია საქართველოს მთავრობის №26 დადგენილებით.	300160070.10.003.017615
06/01/2014	ტექნიკური რეგლამენტი -„ატმოსფერული ჰაერის დაბინძურების სტაციონარული წყაროების ინვენტარიზაციის მეთოდიკა“, დამტკიცებულია საქართველოს მთავრობის №42 დადგენილებით.	300160070.10.003.017588
14/01/2014	ტექნიკური რეგლამენტის -„გარემოსთვის მიყენებული ზიანის განსაზღვრის (გამოანგარიშების) მეთოდიკა“, დამტკიცებულია საქართველოს მთავრობის №54 დადგენილებით.	300160070.10.003.017673
15/01/2014	ტექნიკური რეგლამენტი -„სამუშაო ზონის ჰაერში მავნე ნივთიერებების შემცველობის ზღვრულად დასაშვები კონცენტრაციების შესახებ“, დამტკიცებულია საქართველოს მთავრობის №70 დადგენილებით.	300160070.10.003.017688
15/01/2014	ტექნიკური რეგლამენტი -სასმელი წყლის შესახებ დამტკიცებულია საქართველოს მთავრობის №58 დადგენილებით.	300160070.10.003.017676
15/01/2014	ტექნიკური რეგლამენტი-„სამკურნალო-	300160070.10.003.017682

	პროფილაქტიკური დაწესებულებების ნარჩენების შეგროვების, შენახვისა და გაუვნებელების სანიტარიული წესები და ნორმები“, დამტკიცებულია საქართველოს მთავრობის 2014 წლის 15 იანვრის №64 დადგენილებით.	
04/08/2015	ტექნიკური რეგლამენტი -„კომპანიის ნარჩენების მართვის გეგმის განხილვისა და შეთანხმების წესი“. დამტკიცებულია საქართველოს გარემოსა და ბუნებრივი რესურსების დაცვის მინისტრის №211 ბრძანებით	360160000.22.023.016334
11/08/2015	ტექნიკური რეგლამენტი -„ნაგავსაყრელების მოწყობის ოპერირების, დახურვისა და შემდგომი მოვლის შესახებ“. დამტკიცებულია საქართველოს მთავრობის N421 დადგენილებით.	300160070.10.003.018807
17/08/2015	ტექნიკური რეგლამენტი -„სახეობებისა და მახასიათებლების მიხედვით ნარჩენების ნუსხის განსაზღვრისა და კლასიფიკაციის შესახებ“. დამტკიცებულია საქართველოს მთავრობის N426 დადგენილებით.	300230000.10.003.018812
01/08/2016	საქართველოს მთავრობის 2015 წლის 11 აგვისტოს #422 დადგენილება „ნარჩენების აღრიცხვის წარმოების, ანგარიშგების განხორციელების ფორმისა და შინაარსის შესახებ“.	360100000.10.003.018808
15/08/2017	ტექნიკური რეგლამენტი – „საცხოვრებელი სახლებისა და საზოგადოებრივი/საჯარო დაწესებულებების შენობების სათავსებში და ტერიტორიებზე აკუსტიკური ხმაურის ნორმების შესახებ	300160070.10.003.020107

### 1.3. საწარმოს ფუნქციონირების საფუძვლები

საქართველოს გარემოს დაცვისა და სოფლის მეურნეობის სამინისტროს გარემოსდაცვითი შეფასების კოდექსის II დანართის მე-2 მუხლის 2.3 პუნქტის თანახმად ის ექვემდებარება სკრინინგის პროცედურის გავლას. საწარმომ გაიარა სკრინინგის პროცედურა და სკრინინგის გადაწყვეტილების თანახმად (ბრძანება #2-1116, 20/11/2019 წ) ის დაექვემდებარა გარემოზე ზემოქმედების შეფასებას. ყოველივე აქედან გამომდინარე დაგეგმილი საქმიანობის სპეციფიკიდან გამომდინარე შემუშავდა სკოპინგის ანგარიში. სკოპინგის გადაწყვეტილების საფუძველზე მომზადდა გარემოზე ზემოქმედების შეფასების ანგარიში.

საწარმოო ტერიტორია მდებარეობს **თელავის რაიონი, სოფელი რუისპირი**, მიწის ნაკვეთის საკადასტრო კოდია **#53.11.45.150**, და წარმოადგენს ფიზიკური პირი ნოდარ ალაიძის (პ/ნ 20001009177) საკუთრებას, რომელიც წარმოადგენს შპს „აბ“-ს 100 %-იან წილის მეპატრონეს. აღნიშნული ტერიტორია წარმოადგენს 2000 მ<sup>2</sup>. ტერიტორიის GPS კოორდინატებია: X-535500; Y-4643170 წარმოდგენილი GPS კოორდინატების და საკადასტრო კოდის მიხედვით იდენტიფიცირებული ტერიტორიიდან ჩრდილოეთ

ფიქსირდება დასახლებული ზონა. პირდაპირი მანძილი უახლოეს მოსახლემდე შესაბამისად შეადგენს 160 მეტრს.

აგრეთვე მისგან 336 მეტრის მანძილზე ფიქსირდება შპს „მშენებელი 2009“-ის, 531 მეტრში შპს „სერპანტინის“ და 13 მეტრში შპს „გზამშენი 2005“-ის ტერიტორიები.

საწარმოო ტერიტორიიდან მანძილი ზედაპირული წყლის ობიექტამდე, თურდოს ხევი მდებარეობს 140 მეტრში.

ზოგადი ცნობები საწარმოო ობიექტის შესახებ მოცემულია ცხრილ 1.3.1-ში.

ცხრილი 1.3.1

ძირითადი მონაცემები საწარმოს საქმიანობის შესახებ

№	მონაცემთა დასახელება	დოკუმენტის შედგენის მომენტისათვის
1.	ობიექტის დასახელება	შეზღუდული პასუხისმგებლობის საზოგადოება „აბ“
2.	ობიექტის მისამართი: ფაქტიური: იურიდიული:	თელავის რაიონი, სოფელი რუისპირი, ს/კ 53.11.45.150 საქართველო, ქ. თელავი, თეთრიანის ქ., N 15
3.	საიდენტიფიკაციო კოდი	431437769
4.	GPS კორდინატები	X-535500; Y-4643170
5.	ობიექტის ხელმძღვანელი: გვარი, სახელი ტელეფონები: ელ. ფოსტა:	გიორგი იაშვილი ტელ: 599 54-36-46 levani871@gmail.com
6.	მანძილი ობიექტიდან უახლოეს დასახლებულ პუნქტამდე:	დასახლებული პუნქტი 160 მ.
7.	ეკონომიკური საქმიანობა:	სამშენებლო მასალების წარმოება
8.	გამოშვებული პროდუქციის სახეობა	სასარგებლო წიაღისეულის გადამუშავება და საამშენებლო ბლოკების წარმოება
9.	საპროექტო წარმადობა:	ღორღის გადამუშავება - 10 მ <sup>3</sup> /სთ (16 ტ/სთ) ანუ 20800 მ <sup>3</sup> /წელ (33280 ტ/წელ); 390000 ცალი/წელ საამშენებლო ბლოკი.
10.	მოხმარებული ნედლეულის სახეობები და რაოდენობები:	ღორღი (5-400 მმ) -33280 ტ/წელ; დაფქვილი კირქვა - 2080 ტ/წელ; ღორღის წვრილი ფრაქცია 2080 ტ/წელ; ცემენტი 550 ტ/წელ.
11.	მოხმარებული საწვავის სახეობები და რაოდენობები:	-
12.	სამუშაო საათების რაოდენობა წელიწადში	2080 საათი
13.	სამუშაო საათების რაოდენობა დღე-ღამეში	8 საათი

## **2. გარემოს არსებული მდგომარეობის ანალიზი**

გარემოზე ზემოქმედების შესწავლისა და შესაძლო გავლენის შეფასებისათვის აუცილებელია საწარმოს განლაგების ტერიტორიისათვის ბუნებრივ-ეკოლოგიური ანალიზის ჩატარება. ზემოქმედების ქვეშ მოქცეული გარემოს არსებული მდგომარეობის დახასიათებისათვის

ამ ანალიზის შემადგენელი ნაწილებია:

- საპროექტო ტერიტორიის ადგილმდებარეობა;
- გეოლოგიური მდგომარეობის შეფასება;
- კლიმატურ-მეტეოროლოგიური პირობები;
- ჰიდროლოგიური ქსელის დახასიათება;
- ფაუნა და ფლორა;

- ეკოლოგიური მდგომარეობის ანალიზი (მათ შორის: გარემოს კომპონენტების – ატმოსფერული ჰაერის, წყლის ობიექტების და ნიადაგის საწყისი მდგომარეობის, აგრეთვე გარემოზე ფიზიკური ზემოქმედების ხარისხობრივი მაჩვენებლების შეფასება);

ჩამოთვლილი ეკოლოგიური ფაქტორების გარდა, დაგეგმილი საქმიანობის ყოველი კონკრეტული შემთხვევისათვის შესაძლებელია განსაკუთრებული მნიშვნელობის სხვა ფაქტორების არსებობაც, რაზედაც ყურადღების გამახვილება აუცილებელია გარემოსდაცვითი დამასაბუთებელი დოკუმენტაციის დამუშავების პროცესში.

საწარმო ობიექტის დაგეგმილი საქმიანობის განხორციელების შემთხვევაში, ბუნებრივი გარემოს არსებული მდგომარეობის მოსალოდნელი ზეგავლენის ქვეშ მოქცეული ცალკეული კომპონენტების ზოგადი ხარისხობრივი და რაოდენობრივი მახასიათებლები აღწერილია მოცემული თავის კონკრეტულ პარაგრაფებში.

### **2.1. საპროექტო ტერიტორიის ადგილმდებარეობა**

საწარმოო ტერიტორია მდებარეობს **თელავის რაიონი, სოფელი რუისპირი, თელავი-ახმეტა საავტომობილო გზის სიახლოვეს**. მიწის ნაკვეთის საკადასტრო კოდია **#53.11.45.150**, და წარმოადგენს ფიზიკური პირი ნოდარ ალაიძინის (პ/ნ 20001009177) საკუთრებას, რომელიც წარმოადგენს შპს „აბ“-ს 100 %-იან წილის მეპატრონეს. აღნიშნული ტერიტორია წარმოადგენს 2000 მ<sup>2</sup>. ტერიტორიის GPS კოორდინატებია: X-535500; Y-4643170 წარმოადგენილი GPS კოორდინატების და საკადასტრო კოდის მიხედვით იდენტიფიცირებული ტერიტორიიდან ჩრდილოეთით ფიქსირდება დასახლებული ზონა. პირდაპირი მანძილი უახლოეს მოსახლემდე შესაბამისად შეადგენს 160 მეტრს.

აგრეთვე მისგან დასავლეთით 336 მეტრის მანძილზე ფიქსირდება შპს „მშენებელი 2009“-ის ტერიტორია, 531 მეტრში შპს „სერპანტინის“ ასფალტის ქარხანა და 13 მეტრში სამხრეთით შპს „გზამშენი 2005“-ის სასაქონლო ბეტონის წარმოების ობიექტი.



რაც შეეხება შპს „მშენებელი 2009“-ის საკუთრებაში არსებულ ტერიტორიას, ის დღეისობით აუთვისებელია და აღნიშნულ ტერიტორიაზე არ ფუნქციონირებს რაიმე სახის საწარმოო ობიექტი, ხოლო შპს „სერპანტინის“ ტერიტორიაზე ფუნქციონირებს ასფალტის ქარხანა.

საწარმოო ტერიტორიიდან მანძილი ზედაპირული წყლის ობიექტამდე, თურდოს ხევი მდებარეობს 140 მეტრში.

საწარმოში ნედლეულის ტრანსპორტირებისათვის და პროდუქციის გატანისათვის გამოყენებული იქნება თელავი-ახმეტის ასფალტირებული გზა და აღნიშნული გზიდან შიდა მომანგაკებული გრუნტის გზა.

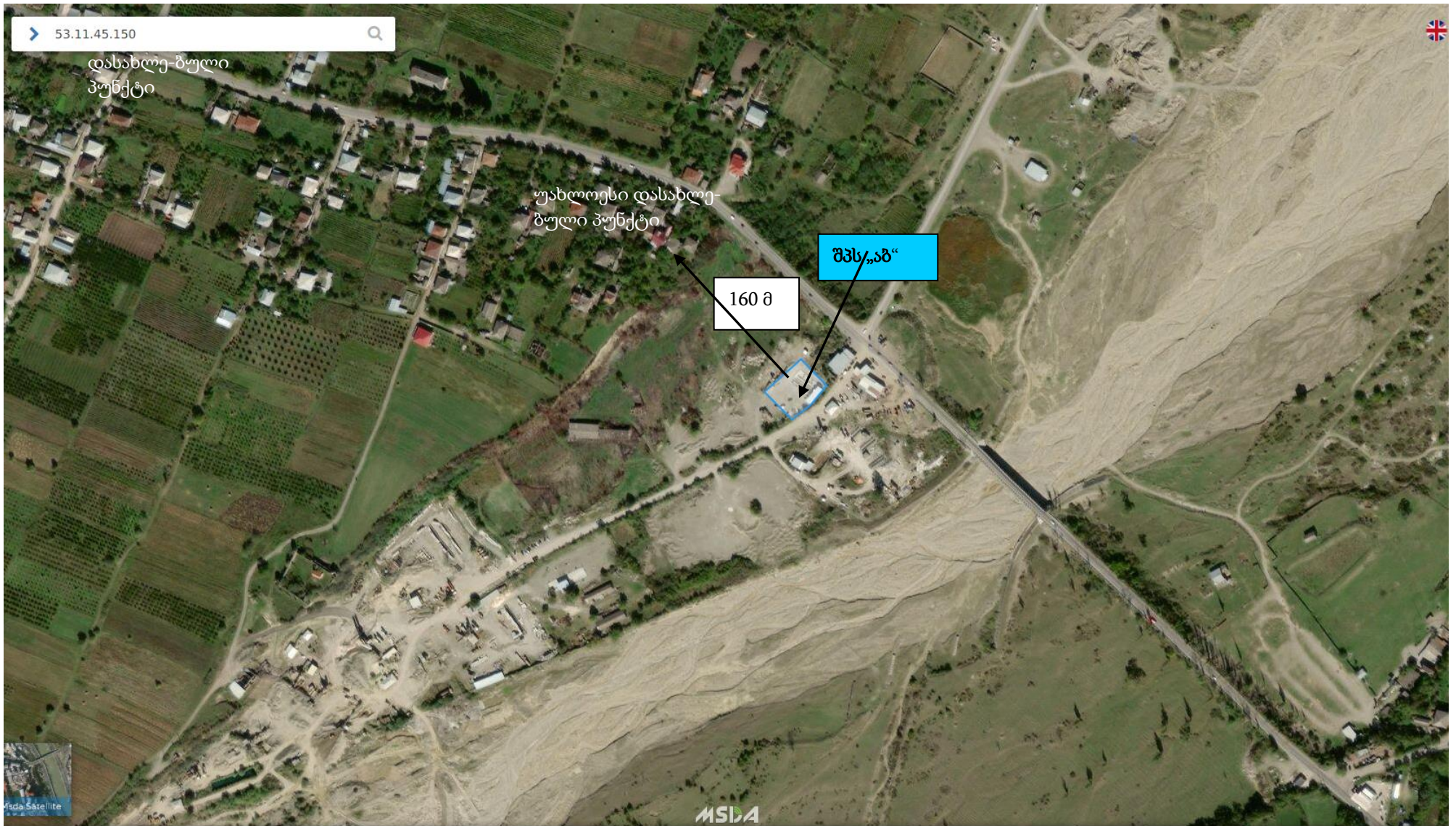
ტერიტორიის სიტუაციური სქემა დაცილების მანძილების დატანით მოცემულია სურათზე 2.1.1 ხოლო საწარმოს განთავსების ტერიტორიის დეტალური სიტუაციური სქემა 500 მეტრიან რადიუსის ზონაში არსებული საწარმო ობიექტების ჩვენებით სურათზე 2.1.2.

საწარმოს ტერიტორიის კუთხეთა წვეროების კოორდინატები მოცემულია ცხრილ 2-ში.

ცხრილი 2.1.1.

#	X	Y
1	2	3
1	535470,67	4643169,44
2	535507,97	4643203,07
3	535534,23	4643176,29
4	535518,54	4643156,83
5	535498,71	4643141,44

სურათი 3.1.1. სიტუაციური გეგმა





სურათი 3.1.2. შპს „აბ“-ის სასარგებლო წიაღისეულის გადამუშავების საწარმოს განთავსების ტერიტორიის დეტალური სიტუაციური სქემა 500 მეტრიანი რადიუსში



## 2.2. საკვლევი ტერიტორიის გეოლოგიური პირობები

### 2.2.1. გეომორფოლოგია, გეოლოგიური აგებულება, ტექტონიკა, გეოლოგია.

მუნიციპალიტეტის ტერიტორია გეომორფოლოგიური თვალსაზრისით რთული აგებულებისაა. თელავის მუნიციპალიტეტის ცენტრალური ნაწილი გაშლილია ალაზნის აკუმულაციურ ვაკეზე, რომელიც გეოლოგიური თვალსაზრისით წარმოადგენს ტექტონიკურ ერთეულს. შემოზღუდულია სამხრეთ-დასავლეთით გომბორის ქედით, ხოლო ჩრდილო-აღმოსავლეთით კახეთის კავკასიონით. აქაურ მიწებზე ვაკის სიმაღლე აღწევს 350-600 მ-ს.

მუნიციპალიტეტის სამხრეთ-დასავლეთ ნაწილში იჭრება გომბორის ქედი, რომელიც აგებულიან მეზოზოური და კაინოზოური წყებებით. სწორედ თელავის მუნიციპალიტეტის ტერიტორიაზეა გომბორის ქედის უმაღლესი მწვერვალი - ცივი (1991 მ). მწვერვალი ცივი აგებულია მიო-პლიოცენური ფხვიერი ნალექებით - კონგლომერატებით, თიხებითა და ქვიშაქვებით.

მნიშვნელოვანი ოროგრაფიული ერთეულია ასევე ანდარაზინის ქედი (კახეთის კავკასიონის სამხრეთ განშტოება), რომელიც მდინარეების დიდხევისა და ლოპოტის წყალგამყოფს წარმოადგენს. აგებულია ლიასის თიხაფიქლებით. ქედის ჩრდილოეთ ნაწილში აღმართულია მწვერვალი დიდი ანდარაზანი (3039 მ). სამხრეთ მონაკვეთში კი აღმართულია მწვერვალი პატარა ანდარაზანი (2448 მ). თელავის მუნიციპალიტეტს უჭირავს კახეთის კავკასიონს სამხრეთ-დასავლეთი კალთები: საჯიხვე-გირგალისა და ნაქერალის შტოქედებს შორის. აგებულია იურული და ცარცული თიხაფიქლებით, აგრეთვე მერგელებით, ქვიშაქვებითა და კირქვებით.

### 2.2.3. ჰიდროგეოლოგია

საქართველოს ჰიდრო-გეოლოგიური ზონირების რუკის მიხედვით, ლოკაცია მიეკუთვნება არტეზის-ბოლნისის ჰიდრო-გეოლოგიურ სარტყელის (V) ზონას, უფრო ზუსტად კი ჯავახეთის აღმოსავლეთ ფერდობის დანაწევრებულ (V2) უბანს და წარმოადგენს ძირითადი ქანებიდან აკუმულირებული წყლების მაკავშირებელს.

ექსტრემალურად დანაწევრებული ვულკანური ქანები წყლის კარგი გამტარია. წყლები რომლებიც ჩაიჟონება ძირითადად იკრიბება ლავის დინების ფსკერზე, რომელსაც ხშირ შემთხვევაში საგებად ეფინება ძირითადი ქანები ან საშუალო ფენებში, რომლებმაც შეიძლება წარმოქმნას აკვიფერი სხვადასხვა ტევადობით და მომავალში ზედაპირზე გამოვლინდეს როგორც ნაკადული ანდა პატარა მდინარე.

მიწისქვეშა წყლები, რომლებიც გამოვლინდება ბაზალტური ფენებიდან კარგად იფილტრება და შესაბამისად ვარგისია სასმელად და სასოფლო-სამეურნეო მიზნებისათვის.

ჰიდროგეოლოგიური პირობების მიხედვით უბანზე 3 მეტრის სიღრმემდე გრუნტის წყლები არ არის გავრცელებული.

#### **2.2.4. სეისმურობა**

საქართველოს ტერიტორიის სეისმური დარაიონების უახლოესი სქემის მიხედვით თელავი მიეკუთვნება 8.0 მაგნიტუდის მიწისძვრის ზონას და აქვს ჰორიზონტალური მიწის აჩქარების კოეფიციენტი 0.14.

#### **2.3. ტერიტორიის კლიმატური მახასიათებლები**

საქართველო გამოირჩევა თავის მეტეოკლიმატურ-მეტეოროლოგიური პირობების მრავალფეროვნებით. ამ მრავალფეროვნების დასახასიათებლად და სათანადო სამეცნიერო თუ პრაქტიკული საწარმოო-საზოგადოებრივი საქმიანობის უზრუნველსაყოფად, ქვეყანაში ფუნქციონირებს რეგულარული ჰიდრომეტეოროლოგიური დაკვირვებების სახელმწიფო ქსელი. მრავალწლიანი (ზოგიერთი სადგურისათვის - საუკუნოვანი) დაკვირვებების მონაცემების დამუშავების ბაზაზე დადგენილია საქართველოს, როგორც მთლიანი ქვეყნის, ასევე მისი რეგიონების, ცალკეული დასახლებული რაიონების და მსხვილი ქალაქების კლიმატური მახასიათებლები. აღსანიშნავია, რომ მის დასავლეთ და აღმოსავლეთ ნაწილებს გააჩნიათ კლიმატის ფორმირების გამოკვეთილად განსხვავებული ფიზიკურ-გეოგრაფიული და ატმოსფერული ცირკულაციის თავისებურებები. ამ რეგიონებში მიმდინარე ლოკალურ ანთროპოგენურ პროცესებს შეუძლიათ გავლენა იქონიონ მხოლოდ შეზღუდული მასშტაბით. აქედან გამომდინარე, საწარმოო ობიექტის საქმიანობასთან დაკავშირებით ზოგადად განიხილება - აღმოსავლეთ საქართველოს, კერძოდ კახეთის რეგიონის დახასიათება.

საწარმო განთავსებულია თელავის რაიონის სოფელ რუისპირში. თელავის რაიონი კლიმატური თვალსაზრისით მდებარეობს ალაზნის ველის მარჯვენა მთისწინეთში, ხასიათდება ზომიერი სინოტივით, რომელიც ჩრდილი-დასავლეთიდან სამხრეთ-აღმოსავლეთისაკენ რამდენადმე მცირდება. აქ ზამთარი შედარებით თბილია, ხოლო ზაფხული ცხელი. სინოტივის დეფიციტი დამახასიათებელია ზამთრისათვის და ნაწილობრივ შემოდგომისათვის.

#### **ტემპერატურული რეჟიმი**

ქვემოთ ცხრილებში მოცემულია კლიმატური მახასიათებლების 2014 წლის 15 იანვარს საქართველოს მთავრობის #71 დადგენილებით დამტკიცებული ტექნიკური რეგლამენტის „საქართველოს ტერიტორიაზე სამშენებლო სფეროს მარეგულირებელი ტექნიკური რეგლამენტების დამტკიცების შესახებ“-ის თანახმად.



ცხრილი 2.3.1

ატმოსფერული ჰაერის მრავალწლიურ ტემპერატურათა მნიშვნელობები უბნის ტერიტორიაზე განლაგებული თეთრიწყაროს ჰიდრომეტეოროლოგიურ სადგურზე (°C)

სადგური	გარე ჰაერის ტემპერატურა, 0 C																		პერიოდი <80C საშუალო თვიური ტემპერატურით	საშუალო ტემპერატურა 13 საათზე			
	თვის საშუალო													წლის საშუალო	აბსოლუტური მინიმუმი	აბსოლუტური მაქსიმუმი	ყველაზე ცხელი თვის საშუალო მაქსიმუმი	ყველაზე ცივი ხუთ-დღიური საშუალო			ყველაზე ცივი დღის საშუალო	ყველაზე ცივი პერიოდის საშუ.	
	იანვარი	თებერვალი	მარტი	აპრილი	მაისი	ივნისი	ივლისი	აგვისტო	სექტემბერი	ოქტომბერი	ნოემბერი	დეკემბერი	ხანგრძლივი დღეების										საშუალო ტემპერატურა
1	2	3	4	5	6	7	8	9	10	11	12	13	14	15	16	17	18	19	20	21	22	23	24
თელავი	0.5	1.9	5.7	11.1	16.0	19.6	22.9	23.0	18.5	13.1	7.0	2.5	11.8	-23	38	28,9	-8	-11	0,4	14.1	3,1	3,5	27,0

ცხრილი 2.3.2

ატმოსფერული ჰაერის მრავალწლიურ ფარდობითი ტენიანობის მნიშვნელობები მნიშვნელობები უბნის ტერიტორიაზე განლაგებული თეთრიწყაროს ჰიდრომეტეოროლოგიურ სადგურზე (°C)

სადგ-ური	გარე ჰაერის ფარდობითი ტენიანობა													საშ. ფარდ. ტენიანობა 13 საათზე		ფარდ. ტენიანობის საშ. დღელამური ამპლიტუდა	
	იანვარი	თებერვალი	მარტი	აპრილი	მაისი	ივნისი	ივლისი	აგვისტო	სექტემბერი	ოქტომბერი	ნოემბერი	დეკემბერი	წლის საშუალო	ყველაზე ცივი თვისათვის	ყველაზე ცხელი თვისათვის	ყველაზე ცივი თვისათვის	ყველაზე ცხელი თვისათვის
	1	2	3	4	5	6	7	8	9	10	11	12	13	14	21	22	23
თელავი	71	69	69	66	70	67	62	60	68	73	76	72	69	69	46	14	31

ცხრილი 2.3.3.

ნალექების რაოდენობა, მმ

ნალექების რაოდენობა წელიწადში, მმ	ნალექების დღე-ღამური მაქსიმუმი, მმ
794	147

ცხრილი 2.3.4.

ქარის მახასიათებლები

ქარის უდიდესი სიჩქარე შესაძლებელი 1,5,10,15,20. წელიწადში ერთხელ. მ/წმ				
1	5	10	15	20
17	21	23	24	25

ცხრილი 2.3.5.

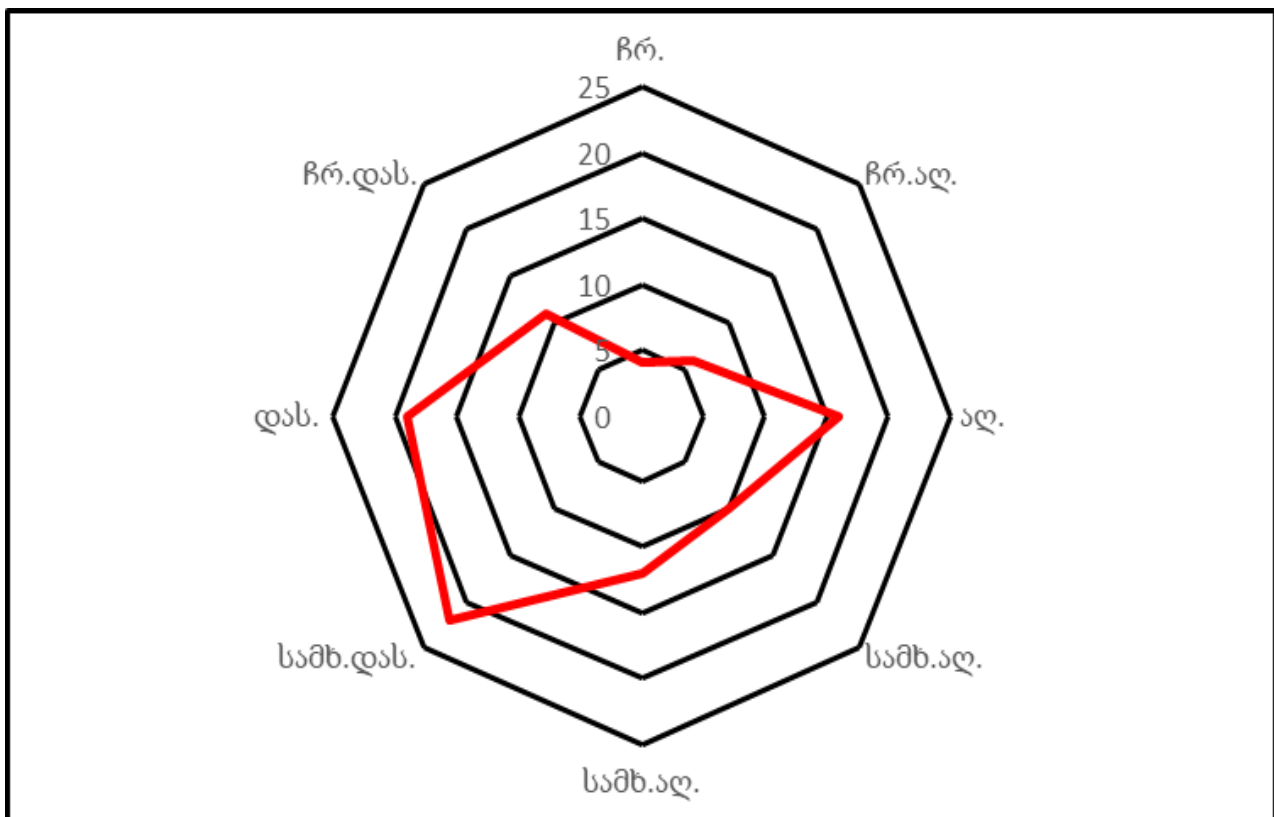
ქარის საშუალო უდიდესი და უმცირესი სიჩქარე მ/წმ	
იანვარი	ივლისი
3,3/0,7	3,2/1,1

ქარის სხვადასხვა მიმართულებებისა და შტილის განმეორადობა მოცემულია ცხრილ 2.3.6-ში და ნახაზ 1-ზე.

ცხრილი 2.3.6.

ქარის მიმართულებებისა და შტილის განმეორადობა (%)

თვე	ჩ	ჩ-აღმ.	აღმ.	ს-აღმ.	ს	ს-დ	დ.	ჩდ	შტილი
წლიური	4	6	16	10	12	22	19	11	23



ნახ. 1. ქარის მიმართულებების განმეორადობა (პროცენტებში).

ცხრილი 2.3.7

ქარის სიჩქარის საშუალო თვიური და წლიური მნიშვნელობების უბნის ტერიტორიაზე განლაგებული ჰიდრომეტეოროლოგიური ქსელის სადგურებზე (მ/წმ)

დაკვირვების სადგური	თვე												წელი
	I	II	III	IV	V	VI	VII	VIII	IX	X	XI	XII	
თელავი	2.2	2.7	2.9	3.0	2.5	2.5	2.3	2.3	2.2	2.4	2.0	2.0	2.4

## ნალექები

თელავში საშუალო წლიური ნალექების ჯამი 770 მმ-დე მერყეობს. ნალექების მთავარი მაქსიმუმი მაისშია (134 მმ.დე). ყველაზე მშრალი თვე დეკემბერი, როცა ნალექების რაოდენობა 26 მმ-ის ფარგლებში მერყეობს. რაც შეეხება ნალექების სეზონურ განაწილებას, ამ მხრივ დამახასიათებელია შედარებით უხვნალექიანობა წლის თბილ პერიოდში (აპრილი-ოქტომბერი, 590მმ) და მცირენალექიანობა წლის ცივ პერიოდში (ნოემბერი-მარტი, 180 მმ).

ცხრილი 2.3.8.

ატმოსფერული ნალექების ჯამის საშუალო მნიშვნელობები  
უბნის ტერიტორიაზე განლაგებული ჰიდრომეტეოროლოგიური ქსელის სადგურებზე (მმ)

დაკვირვების სადგური	თვე												წელი
	I	II	III	IV	V	VI	VII	VIII	IX	X	XI	XII	
თელავი	26	30	48	75	134	116	76	60	67	62	45	31	770

## 2.4. ზედაპირული წყლები

თეავის მუნიციპალიტეტის მთავარ ჰიდროლოგიურ არტერიას ქმნის მდინარე ალაზანი და მისი აუზი. გამოსაყოფია მდინარე სტორი (სიგრძე 38 კმ), რომელიც წყალს იკრებ კახეთის კავკასიონის სამხრეთი კალთიდან. იკვებება თოვლის, წვიმის და მიწისქვეშა წყლით. მწვერვალ ცივის სამხრეთიდან რამდენიმე კმ-ის მოშორებით იწყება მდინარე კისისხევი (სიგრძე 37 კმ), რომლის სათავეში განვითარებული ბედლენდები.

საყურადღებო ჰიდროლოგიური ერთეულია მდინარე ლოპოტა (სიგრძე 33 კმ) მარჯვენა შენაკად დიდხევით. ლოპოტა ჩამოედინება კახეთის კავკასიონის სამხრეთ კალთიდან. იგი ჯერ ყვარელის მუნიციპალიტეტის ტერიტორიაზე მიედინება შემდეგ კი იჭრება თელავის მუნიციპალიტეტში. მუნიციპალიტეტში შემოსვლის შემდეგ მდინარე უხვევს დასავლეთისაკენ, ხოლო შემდეგ მკვეთრად უხვევს სამხრეთისაკენ. სოფლებს სანიორეს და ნაფარეულის გავლის შემდეგ ლოპოტა რამდენიმე ღელეს სახით მიემართება ალაზნისაკენ (ერთვის მარცხენა მხრიდან). ლოპოტა ზოგჯერ ღვარცოფულია. მისი მთავარი შენაკადი დიდხევი (სიგრძე 19 კმ).

პერიოდული მდინარეებიდან აღსანიშნავია მდინარე თირდო (სიგრძე 32 კმ), რომელიც სათავეს გომბორის წედზე იღებს. ალაზანის ვაკეზე ქმნი გამოზიდვის კონუსს. მდინარის კვებაში მთავარ როლს თამაშობს წვიმის წყალი და შედარებით უმნიშვნელოდ თოვლის წყალი.

ტიპური სელური მდინარეა თელავისხევი (სიგრძე 21 კმ), რომელიც ალაზანს მარჯვნიდან შეერთვის. მუნიციპალიტეტის ტერიტორიაზე გაედინება ასევე პატარა მდინარეები აკურისხევი (სიგრძე 9 კმ) და ვანთისხევი.

მუნიციპალიტეტის ტერიტორია თბებით ღარიბია.

**მდინარე ალაზანი** - მდინარე აღმოსავლეთ საქართველოსა და აზერბაიჯანში,



ნაწილობრივ მიედინება ამ ქვეყნების საზღვრის გასწვრივ. სიგრძე 390 კმ, აუზის ფართობი — 11 800 კმ<sup>2</sup>, წყლის საშუალო ხარჯი — 98 მ<sup>3</sup>/წმ. სათავე აქვს კავკასიონზე, მწვერვალ დიდი ბორბალას აღმოსავლეთ კალთაზე, ზღვის დონიდან 2750 მ სიმაღლეზე. ზემო დინებაში მთის მდინარეა, შემდეგ გამოდის ალაზნის ვაკეზე და იტოტება. ერთვი მინგრჩაურის წყალსაცავს აზერბაიჯანის ფარგლებში. წყალსაცავის აგებამდე ალაზანი პირდაპირ მტკვარში ჩაედინებოდა. ალაზნის აუზი სამი მხრიდან მაღალი მთებით არის გარშემორტყმული, რომლებიც ვაკეს და მთისწინეთს ჰაერის ცივი მასებისგან იცავენ.

საზრდოობა შერეულია. ალაზანი იკვებება მიწისქვეშა, წვიმისა და თოვლის წყლით. წყლის ჩამონადენის დაახლოებით 40%-ს მიწისქვეშა წყალი შეადგენს, წვიმისა და თოვლის — 30-30%-ს. წყალდიდობა გაზაფხულზე და ზაფხულის პირველ ნახევარში იცის, მოვარდნა — შემოდგომაზე. ზამთარში წყალმცირეა. გაზაფხულზე მოდის წყლის ჩამონადენის 38,3%, ზაფხულში — 29,1%, შემოდგომაზე — 20,3%, ზამთარში — 12,3%. არ იყინება. აუზის საშუალო სიმაღლე 850 მ-ია, ხოლო მდინარის საშუალო ქანობი 2,12%-ია. ალაზნის მიმდებარე ვაკეები მევენახეობის რაიონებია. ალაზნის მარცხენა შენაკადებია: სტორი, ლოპოტა, ინწობა, ჩელეთი, დურუჯი, ავანისხევი, კაბალი, მაწიმისწყალი, გიმისწყალი და სხვა. მარჯვენა — ილტო, თურდო, კისისხევი, ჭერმისწყალი და სხვა. ზოგი შენაკადი ღვარცოფულია (მაგ., დურუჯი). ალაზანს მინგეჩაურის წყალსაცავში წლიურად შეაქვს 2,5 მლრდ მ<sup>3</sup> წყალი.

**მდინარე თურდო** — მდინარე თელავის მუნიციპალიტეტში. სათავე აქვს გომბორის მთის აღმოსავლეთ კალთაზე და ერთვის მდინარე ალაზანს მარჯვნიდან. სიგრძე 32 კმ, აუზის ფართობი 114 კმ<sup>2</sup>. ალაზნის ვაკეზე ქმნის ვრცელ გამოზიდვის კონუსს. საზრდოობს თოვლისა და წვიმის წყლით. წყალდიდობა იცის გაზაფხულზე, წყალმოვარდნა — ზაფხულ-შემოდგომაზე.

## 2.5. ძირითადი ნიადაგები და ლანდშაფტები

თელავის მუნიციპალიტეტის ტერიტორიაზე ჩამოყალიბებულია ლანდშაფტის შემდეგი სახეები:

1. გამოზიდვის კონუსებიანი ვაკე ტყე ბუჩქნარით პროლუვიური და ნეშომპალა კარბონატული ნიადაგებით;
2. გამოზიდვის კონუსებიანი მთისწინეთი მუხნარით, ტყის ყავისფერი და ნეშომპალა კარბონატული ნიადაგებით;
3. დაბალი მთები მუხნარით და მუხნარ-რცხილნარით ტყის ყავისფერ და ყომრალ ნიადაგებზე;
4. საშუალო მთები წიფლის, მუხისა და წაბლის ტყეებით, ტყის ყომრალი ნიადაგებით;
5. სუბალპური მდელოები მთის მდელოს ნიადაგებით;
6. ალპური მდელოს ლანდშაფტი მთის მდელოს ნიადაგებზე.

## **2.6. ფაუნა და ფლორა**

მუნიციპალიტეტის მიწების დიდი ნაწილი უჭირავს მთისწინეთის და დაბალმთიანეთის მუხნარ-რცხილნარსა და სხვა ფართოფოთლოვან ტყეებს. ალაზნის ვაკეზე შემორჩენილია ლეშამბიანი ტყე.

გომბორის ქედის საშუალომთიანეთში გვხვდება მუხნარ-რცხილნარი და წიფლნარი. ზღვის დონიდან 2000 მ-მდე გაბატონებულია წიფლნარი, რომელშიც შერეულია რცხილა, და არყის ხე. კახეთის კავკასიონის კალთაზე ზღვის დონიდან 800-1000 მ-მდე გაბატონებულია მუხნარ-რცხილნარი, რომელშიც შერეულია წიფელი, ზოგან ცაცხვი და წაბლი.

ზღვის დონიდან 2500 მ-მდე გვხვდება ტყე, ბუჩქნარი და მდელოები.

თელავის მუნიციპალიტეტი ფაუნას შეადგენენ: მურა დათვი, არჩვი, შველი; თითქმის ყველგანაა კურდღელი, მგელი, მელა, ტურა, მემინდვრია, ვირთაგვა, ძილგუდა, გარეული ღორი, და სხვა. და სხვორნითო ფაუნას ქმნიან: ბუ, არწივი, კოდალა, ყვავი და ა.შ.

მდინარეებში გვხვდება კარჩხალი, ხრამული, კობრი, გოჭალა, ჭანარი და სხვ.

## **2.7. დაცული ტერიტორიები**

**საწარმოს** განკუთვნილი ტერიტორიიდან ყველაზე ახლოს მდებარეობს **მარიაძეჯვრის სახელმწიფო ნაკრძალი** - სახელმწიფო ნაკრძალი საგარეჯოს მუნიციპალიტეტში, გომბორის სამხრეთ კალთებზე. ფართობი 1040 ჰა. დაარსდა 1935 წელს რელიქტური სოსნოვსკის ფიჭვის იშვიათი მასივის შემონახვის მიზნით. ნაკრძალის ფართობის დიდი ნაწილი ტყითაა დაფარული. აქ ხარობს რცხილა, ჯაგრცხილა, მუხა, წიფელი, ნეკერჩხლები, თელა. ქვეტყეში მრავალი სახეობის ბუჩქია. სოსნოვსკის ფიჭვი გავრცელებულია ზღვის დონიდან 800-1800 მ-ზე. ქმნის როგორც წმინდა (კონგლომერატებზე, ნაშალებზე, რიყეებზე და გამოტანის კონუსებზე), ისე შერეულ ზეენარებს ფიჭვნარ-მუხნარის, ფიჭვნარ-რცხილნარისა და სხვა სახით. ნარძალში ვხვდებით სოსნოვსკის ფიჭვის ოთხ ფორმას: პირამიდულს, კომპაქტურს, ოვალურსა და ქოლგისებურს.

## **2.8. კულტურული მემკვიდრეობის ძეგლები**

**საწარმოს** შემოთავაზებული ადგილზე არ არის მიწისზედა ძეგლები (ისტორიული მნიშვნელობის აქტივები ან ნაგებობები). საწარმოს ტერიტორიაზე არსებული ნაგებობები არ წარმოადგენ კულტურული მემკვიდრეობის ღირებულ შენობებს. ასევე საწარმოს ფუნქციონირების დაწყებისათვის არ იწარმოება რაიმე მნიშვნელოვანი მშენებლობა, რადგან ის ძირითადად განთავსებული იქნება უკვე არსებულ შენობაში.

ხოლო რაც შეეხება საწარმოო ტერიტორიის მიმდებარე ტერიტორიებს, მის შემოგარენში ასევე არ ფიქსირდება კულტურული მემკვიდრეობის ძეგლები.

მიწის სამუშაოების ჩატარების პერიოდში თუ აღმოჩნდება რაიმე კულტურული ან არქეოლოგიური ძეგლი, საამშენებლო სამუშაოები შეწყვეტილი იქნება, შეტყობინება გაეგზავნება შესაბამის სახელმწიფო უწყებას და ჩართული იქნება შესაბამისი კომპეტენციის სპეციალისტი.

## **2.9. ეკოლოგიური მდგომარეობის ანალიზი**

საქართველოს მსხვილ ინდუსტრიულ ცენტრებში, სხვადასხვა პერიოდებში ფუნქციონირებდა ატმოსფერული ჰაერის დაბინძურებაზე რეგულარულ დაკვირვებათა ქსელის საგუშაგოები(პოსტები) და მათზე წარმოებდა რიგი მავნე ნივთიერებების ატმოსფერული კონცენტრაციების ყოველდღიური სამჯერადი გაზომვა, ხოლო იმ დასახლებული პუნქტებისათვის, სადაც აღნიშნული მიმართულებით გაზომვები არ ტარდებოდა, დაბინძურების შესაბამისი მონაცემების დადგენა ხორციელდებოდა მოსახლეობის რაოდენობაზე დაყრდნობის საფუძველზე, ქვეყანაში მიღებული მეთოდური რეკომენდაციების შესაბამისად. უკანასკნელ წლებში მნიშვნელოვნად შეიზღუდა სრულყოფილი დაკვირვებების წარმოების შესაძლებლობა. ამასთან აღსანიშნავია ისიც, რომ ქვეყანაში საგრძნობლად დაეცა ადგილობრივი სამრეწველო პოტენციალი და შესაბამისად, ბუნებრივ გარემოზე ზემოქმედების ჯამური მახასიათებლების მნიშვნელობებიც. აქედან გამომდინარე, გარკვეულწილად, მიზანშეწონილია ადრინდელი რეკომენდაციებით განსაზღვრული მონაცემებით სარგებლობა, გარემოს პოტენციური დაბინძურების მახასიათებლების დასადგენად – დასახლებული პუნქტის ინფრასტრუქტურის არსებული მდგომარეობის განვითარების პერსპექტივით, იმაზე გაანგარიშებით, რომ რეალურად შესაძლებელია ადრინდელი პერიოდისათვის უკვე მიღწეული გარემოს დაბინძურების მაჩვენებლების მიღება – შეჩერებული ან უმოქმედო საწარმოო პოტენციალის სრული ამოქმედების შემთხვევისათვის.

ჰაერის დაბინძურებაზე გავლენის მქონე მეტეოპარამეტრებისა და სხვა ძირითადი მახასიათებლების მნიშვნელობები მოცემულია ცხრილ 2.9.1-ში.

აღსანიშნავია, რომ მავნე ნივთიერებების საშუალო კონცენტრაციების მნიშვნელობებთან ერთად, ატმოსფერული ჰაერის დაბინძურების დონის მახასიათებლის მიზნით გამოიყენება კონკრეტული ადგილმდებარეობის ატმოსფეროში მავნე ნივთიერებების ფონური კონცენტრაციები – დამაბინძურებელი ნივთიერებების კონცენტრაციათა ის მაქსიმალური მნიშვნელობები, რომელზე გადამეტებათა დაკვირვებების რაოდენობა არის მრავალწლიანი(არანაკლებ 5 წლის პერიოდის) რეგულარული დაკვირვებების მთლიანი რაოდენობის 5%-ის ფარგლებში. ფონური კონცენტრაციების მნიშვნელობები განისაზღვრება ცალ-ცალკე შტილისათვის(ქარის სიჩქარის მნიშვნელობა დიაპაზონში 0-2მ/წმ, რომელიც ხასიათდება დაბინძურების ერთ-ერთი ყველაზე არასასურველი ეფექტით) და ქარის სხვადასხვა გაბატონებული მიმართულებებისათვის. სამწუხაროდ, ყველა დასახლებულ ტერიტორიაზე არ ხერხდება სრულფასოვანი რეგულარული დაკვირვებების ორგანიზაცია და შესაბამისად,

ატმოსფერული ჰაერის დაბინძურების დონის ფაქტობრივი მნიშვნელობების განსაზღვრა. იმის გამო, რომ როგორც წესი, შედარებით პატარა ქალაქებში და მცირემოსახლეობიან დასახლებულ პუნქტებში ატმოსფერული ჰაერის დაბინძურებაზე დაკვირვებები პრაქტიკულად არ ტარდება. ასეთი ტერიტორიებისათვის, მავნე ნივთიერებებით ადგილმდებარეობის ატმოსფერული ჰაერის ფონური დაბინძურების მახასიათებლების დადგენა ხდება ქვეყანაში მიღებული წესით, რომელიც ეფუძნება დასახლებულ ტერიტორიაზე მოსახლეობის საერთო რაოდენობის მაჩვენებელს და ითვალისწინებს იმ ზოგად საწარმოო და საყოფაცხოვრებო მომსახურების ინფრასტრუქტურას, რომლის ფუნქციონირებაც მეტ-ნაკლებად დამახასიათებელია შესაბამისი დასახლებებისათვის (ცხრილი 2.9.2).

ცხრილი 2.9.1.

ატმოსფეროში დამაბინძურებელი ნივთიერებების გაბნევის პირობების გამსაზღვრელი მეტეოროლოგიური მახასიათებლები და კოეფიციენტები

მახასიათებლის დასახელება	მახასიათებლის მნიშვნელობა
ატმოსფეროს ტემპერატურული სტრატეფიკაციის კოეფიციენტი	200
რელიეფის კოეფიციენტი	1.0
წლის ყველაზე ცხელი თვისას ჰაერის საშუალო ტემპერატურა	23
წლის ყველაზე ცივი თვისას ჰაერის საშუალო ტემპერატურა	0.5
საშუალო ქართა ვარდის მდგენელები, %	
ჩრდილოეთი	4
ჩრდილო-აღმოსავლეთი	6
აღმოსავლეთი	16
სამხრეთ-აღმოსავლეთი	10
სამხრეთი	12
სამხრეთ-დასავლეთი	22
დასავლეთი	19
ჩრდილო-დასავლეთი	11
შტილი	23
ქარის სიჩქარე (მრავალწლიურ დაკვირვებათა გასაშუალოებით), რომლის გადაჭარბების განმეორადობაა 5%, მ/წმ	5.4

ცხრილი 2.9.2

ფონური კონცენტრაციებისათვის დადგენილი მნიშვნელობები დასახლებული ტერიტორიებისათვის მოსახლეობის რაოდენობის მიხედვით

მოსახლეობის რიცხვი (ათასი მოსახლე)	მავნე ნივთიერება			
	მტვერი	გოგირდის დიოქსიდი	აზოტის დიოქსიდი	ნახშირჟანგი
1	2	3	4	5
ნაკლები 10-ათასზე	0	0	0	0
10-50	0.1	0.02	0.008	0.4
50-125	0.15	0.05	0.015	0.8
125-250	0,2	0.05	0.03	1.5

დაგეგმილი საწარმოო საქმიანობის განხორციელების შემთხვევაში, კონკრეტულ საწარმოო მაჩვენებლებზე დაყრდნობით, მოცემული ობიექტისათვის, გარემოში მავნე ნივთიერებათა გამოყოფის (ატმოსფეროში გამოფრქვევის) ზღვრულად დასაშვები ნორმატივების(შესაბამისად – ზდგ) პროექტების დამუშავება საშუალებას იძლევა დაბინძურების ყოველი კონკრეტული წყაროსათვის დადგინდეს მავნე ნივთიერებათა ემისიის რაოდენობა და ინტენსივობა. დაგეგმილი საქმიანობის საწარმოო ციკლის შესაბამისად, საჭიროა შეფასებული იქნას საქმიანობის ობიექტისაგან მავნე ნივთიერებათა ატმოსფერულ ჰაერში გამოფრქვევა.

აქედან გამომდინარე, მავნე ნივთიერებათა ატმოსფერულ ჰაერში ზღვრულად დასაშვები გამოფრქვევების პროექტების დამუშავება საშუალებას იძლევა განხორციელდეს დაგეგმილი საქმიანობის გარემოზე ზემოქმედების შედეგად ბუნებრივი გარემოს ხარისხობრივი ნორმების დაცვის შეფასება.

## 2.10. წყლის ობიექტების დაბინძურების მდგომარეობა

უშუალოდ საწარმოს ტერიტორიის უახლოესი მდინარეა მდინარე ალგეთი და მდ. თურდო.

აღნიშნული მდინარეები მიეკუთვნებიან სამეურნეო-საყოფაცხოვრები წყალსარგებლობის კატეგორიის წყლის ობიექტებს, რომლისთვისაც საქართველოს შრომის, ჯანმრთელობისა და სოციალური დაცვის სამინისტროს “ზედაპირული წყლების გაბინძურებისაგან დაცვის სანიტარიული წესებითა და ნორმებით” (16.08.2001 წ.), აგრეთვე საქართველოს მთავრობის 2013 წლის 31 დეკემბრის №425 დადგენილებით დამტკიცებული ”საქართველოს ზედაპირული წყლების დაბინძურებისაგან დაცვის ტექნიკური რეგლამენტი” დადგენილია შემდეგი მოთხოვნები:

ცხრილი 2.10.1.

ჟბმ	6 მგ O <sub>2</sub> /ლ
ნიტრატები	45,0 მგ/ლ
ქლორიდები	350 მგ/ლ
ნიტრიტები	3,3 მგ/ლ
ნავთობპროდუქტები	0,3 მგ/ლ
გახსნილი ჟანგბადი	> 4 მგ/ლ
პოლიფოსფატები	3,5 მგ/ლ
pH	6,5-8,5
შეწონილი ნაწილაკები	ფონურთან მატება არაუმეტეს 0,75 მგ/ლ

## 2.11. ნიადაგის დაბინძურების საკითხები.

საწარმოს ფუნქციონირების შედეგად წარმოქმნილი, მავნე ნივთიერებების ემისიების გავლენას საწარმოს ტერიტორიის ზონის გარეთ ნიადაგურ საფარზე პრაქტიკულად ადგილი არ აქვს. ამას განაპირობებს ის გარემოება, რომ საწარმოო ტექნოლოგიური პროცესების ყველა ციკლის ფუნქციონირება-რეალიზაცია, არ

წარმოქმნის ნიადაგის დაბინძურების შესაძლებლობას და შესაბამისად არ არსებობს წინაპირობა ნიადაგური ზედაპირის დაბინძურების წარმოქმნის მიმართულებით.

საამშენებლო სამუშაოების ჩატარების პერიოდში მიწის სამუშაოების შესრულებისას ნიადაგის ნაყოფიერი ფენის არსებობის შემთხვევაში ის კანონმდებლობის სრული წესით დასაწყობდება და შემდგომ გამოყენებული იქნება ტერიტორიის კეთილმოწყობისას.

## **2.12. რადიაციული ფონის შეფასება**

ატმოსფეროს მიწისპირა ფენის რადიაციული მდგომარეობის დადგენისათვის გამა – გამოსხივების ფონის განსაზღვრისათვის, ქვეყნის მთელ ტერიტორიაზე ფუნქციონირებს საქართველოს გარემოს ეროვნული სააგენტოს ოპერატიული დანიშნულების სადგურები, რომელთა უკანასკნელი წლების რეგულარულ დაკვირვებათა მონაცემების საფუძველზე, აღმოსავლეთ საქართველოში რადიაციული დაბინძურების ფონი შეადგენს 10-17 მიკრორენტგენს საათში, ტეთრიწყაროსა და მის შემოგარენში აღნიშნული მახასიათებელი არის 11-13 მიკრორენტგენი საათში. ამ მონაცემებიდან ჩანს, რომ გამა-გამოსხივების სიმძლავრე, მთელ საქართველოში ნორმის ფარგლებშია და დასაშვებად მიღებულ დონეზე 20-30 მკრ/სთ, გაცილებით ნაკლებია.

ზემოაღნიშნულის შედეგად, ზოგადად შეიძლება დავასკვნათ, რომ საკვლევ ტერიტორიაზე დადგენილი რადიაციული ფონი უმნიშვნელოა და აქ მომუშავე თუ მცხოვრებ ადამიანებს არავითარ საფრთხეს არ უქმნის.

კონკრეტულად, განხილვას დაქვემდებარებულ საწარმოში არ იგეგმება ისეთი მოწყობილობა-დანადგარების გამოყენება, რომლებიც შეიძლება წარმოადგენდეს რადიაციული გამოსხივების წყაროს და აქედან გამომდინარე არ წარმოებულა გაზომვების ჩატარება რადიაციულ ფონზე.

## **2.13. გარემოზე ფიზიკური ზემოქმედების ფაქტორები**

### **2.13.1. ხმაური**

ქვემოთ მოცემულია ხმაურის, ვიბრაციის, ელექტრომაგნიტური ველებისა და სხვა სახის ფიზიკური ზემოქმედების ანალიზი.

ხმაურის დონის ნორმების დაცვა რეგულირდება ტექნიკური რეგლამენტით „საცხოვრებელი სახლებისა და საზოგადოებრივი/საჯარო დაწესებულებების შენობების სათავსებში და ტერიტორიებზე“

ეს ტექნიკური რეგლამენტი ადგენს აკუსტიკური ხმაურის დასაშვებ ნორმებს საცხოვრებელი სახლებისა და საზოგადოებრივი/საჯარო დაწესებულებების შენობების სათავსებში და განაშენიანების ტერიტორიაზე, ხმაურის არახელსაყრელი ზემოქმედებისაგან ადამიანების დაცვის უზრუნველყოფის მიზნით.

წინამდებარე ტექნიკური რეგლამენტი არ ვრცელდება:

ა) დასაქმებულთა მიმართ სამუშაო ადგილებზე და სამუშაო გარემოში წარმოქმნილ ხმაურზე;

ბ) საავიაციო, სარკინიგზო (მათ შორის, მეტროპოლიტენის), საზღვაო და საავტომობილო ინფრასტრუქტურაზე;

გ) საქართველოს კონსტიტუციის 25-ე მუხლით გარანტირებული ადამიანის უფლების განხორციელებასთან დაკავშირებულ

ღონისძიებებზე;

დ) დღის საათებში მიმდინარე სამშენებლო და სარემონტო სამუშაოებზე;

ე) ადგილობრივი თვითმმართველობის ორგანოსთან შეთანხმებულ დასვენების, კულტურისა და სპორტის საჯარო

ღონისძიებებზე;

ვ) საღმრთო მსახურების ჩატარებაზე, სხვადასხვა რელიგიური წეს-ჩვეულებებისა და ცერემონიების დროს განხორციელებულ აქტივობებზე.

### **ტექნიკური მოთხოვნები**

1. ამ დოკუმენტით განსაზღვრული მიზნიდან გამომდინარე (ხმაურის დონის ექსპერტული შეფასება), ნორმირებადი პარამეტრია ხმაურმზომის A სკალით გაზომილი ბგერის დონე LA დბ A მუდმივი ხმაურის, ხოლო ბგერის ეკვივალენტური დონე LA<sub>ეკვდბ</sub> A – არამუდმივი (ცვლადი) ხმაურის შემთხვევაში.

2. საცხოვრებელი სახლებისა და საზოგადოებრივი/საჯარო დაწესებულებების შენობების სათავსებში და განაშენიანების ტერიტორიებზე აკუსტიკური ხმაურის დასაშვები ნორმები (ბგერის დონეები) განსაზღვრულია №1 დანართით.

3. აკუსტიკური ხმაურის დასაშვები ნორმები განსხვავებულია დღის (08:00 სთ-დან 23:00 სთ-მდე) და ღამის (23:00 სთ-დან 08:00 სთ-მდე) პერიოდებისათვის.

### **ხმაურის მაჩვენებლები საცხოვრებელი სახლებისა და საზოგადოებრივი/საჯარო დაწესებულებების შენობების სათავსებში და განაშენიანების ტერიტორიებზე**

1. აკუსტიკური ხმაურის დონის გაზომვის შედეგების ჰიგიენური შეფასება (სანიტარიულ-ჰიგიენური ექსპერტიზა) ტარდება ამ დოკუმენტის საფუძველზე, რომელიც ემყარება საერთაშორისო სტანდარტების მოთხოვნებს (მაგ., ISO 1996-1: 2003.“

აკუსტიკა. გარემოს ხმაურის დახასიათება, გაზომვა და შეფასება“, ნაწილი 1. „შეფასების ძირითადი სიდიდეები და პროცედურები“; ISO 1996-2: 2007“ აკუსტიკა. გარემოს ხმაურის დახასიათება და გაზომვა“, ნაწილი 2).

2. ადგილობრივი მუნიციპალიტეტები უფლებამოსილნი არიან, განსაზღვრონ სპეციალური ზონები (მაგ.: ტურისტულად აქტიური ზონები და გასართობი ზონები, სადაც განთავსებულია რესტორნები, კაფეები, ბარები, ღამის კლუბები და ა.შ.), რომელთა მიმართ შეუძლიათ დააწესონ ამ ტექნიკური რეგლამენტის მოთხოვნებისაგან განსხვავებული რეჟიმი.

3. საცხოვრებელი სახლებისა და საზოგადოებრივი/საჯარო დაწესებულებების შენობების სათავსებში და მათი განაშენიანების ტერიტორიაზე აკუსტიკური ხმაურის დასაშვები ნორმების დაცვის ზედამხედველობას ახორციელებს კანონმდებლობით

განსზღვრული შესაბამისი კომპეტენციის მქონე სახელმწიფო ან/და მუნიციპალური ორგანო.

4. აკუსტიკური ხმაურის დასაშვები ნორმების გადამეტებაზე პასუხისმგებელია ის ფიზიკური ან იურიდიული პირი, რომლის საქმიანობის შედეგად საცხოვრებელი სახლებისა და საზოგადოებრივი/საჯარო დაწესებულებების შენობების სათავსებში და მათი განაშენიანების ტერიტორიაზე ხმაურის დონე აღემატება №1 დანართით დადგენილ ნორმებს.

5. თუ საცხოვრებელი სახლებისა და საზოგადოებრივი/საჯარო დაწესებულებების შენობების სათავსებში და მათი განაშენიანების ტერიტორიებზე ფიქსირდება ან მოსალოდნელია ხმაურის მაჩვენებლები, რომლებიც აღემატება (მოსალოდნელია აღემატებოდეს) №1 დანართით განსაზღვრულ მნიშვნელობებს, მაშინ ფიზიკურმა ან იურიდიულმა პირებმა, რომელთა საქმიანობის შედეგად წარმოიქმნება ხმაური, უნდა უზრუნველყონ ამ ტექნიკური რეგლამენტის მე-5 მუხლით განსაზღვრული ხმაურის საწინააღმდეგო პროფილაქტიკური ღონისძიებების განხორციელება.

### ხმაურის არახელსაყრელი ზემოქმედების პროფილაქტიკის ღონისძიებები

1. ხმაურის საწინააღმდეგო ღონისძიებათა ძირითადი მიმართულებებია:

ა) ხმაურის წყაროში – საინჟინრო-ტექნიკური და ადმინისტრაციულ-ორგანიზაციული ღონისძიებები;

ბ) ხმაურის გავრცელების გზაზე (ხმაურის წყაროდან ობიექტამდე) – ქალაქთმშენებლობისა და სამშენებლო-აკუსტიკური მეთოდები;

გ) ხმაურისაგან დასაცავ ობიექტზე – შენობის კონსტრუქციების ხმაურსაიზოლაციო და ხმაურმშთანთქმელი თვისებების გაზრდის კონსტრუქციულ-სამშენებლო მეთოდები და არქიტექტურულ-გეგმარებითი მეთოდები.

2. აკუსტიკური ხმაურის მავნე მოქმედებისაგან მოსახლეობის დაცვა ხორციელდება საინჟინრო-ტექნიკური, არქიტექტურულ-გეგმარებითი და ადმინისტრაციულ-ორგანიზაციული ღონისძიებებით.

3. ხმაურის საწინააღმდეგო საინჟინრო-ტექნიკური ღონისძიებებია: ბგერის იზოლაცია, შენობების აკუსტიკურად რაციონალური მოცულობით-გეგმარებითი გადაწყვეტა, ჰაერის ვენტილაციისა და კონდიციონირების სისტემებში ჩამხშობების გამოყენება, სათავსების აკუსტიკური დამუშავება, ხმაურის შემცირება ობიექტებზე სპეციალური ეკრანებითა და მწვანე ნარგავებით და ა.შ..

4. ხმაურის საწინააღმდეგო არქიტექტურულ-გეგმარებითი ღონისძიებებია: საცხოვრებელი განაშენიანებისაგან ხმაურის წყაროს დაცილება, ხმაურის წყაროსა და საცხოვრებელ განაშენიანებას შორის ხმაურდამცავი ეკრანების განთავსება, საცხოვრებელი სახლების დაჯგუფების რაციონალური სქემის გამოყენება (ხმაურის წყაროსაგან დახურული ან ნახევრად დახურული შიდა სივრცის შექმნა) და ა.შ..

5. ხმაურისაგან დაცვის ადმინისტრაციულ-ორგანიზაციული ღონისძიებებია, მაგალითად, ტრანსპორტის ხმაურიანი სახეების მაგისტრალზე ღამის საათებში



ექსპლოატაციის შეზღუდვა, ხმაურიანი რეაქტიული თვითმფრინავების (რომლებიც ქმნიან 80დბA-ზე მეტ ხმაურს) უპირატესად დღისით ექსპლოატაცია.

ხმაური არის სხვადასხვა სიხშირის და ინტენსივობის ბგერების მოუწესრიგებელი ერთობლიობა, რომელსაც შეუძლია გამოიწვიოს მავნე ზემოქმედება ადამიანის ორგანიზმზე. ხმაურის წყარო შეიძლება იყოს ნებისმიერი პროცესი, რომელსაც მყარ, თხევად ან აიროვან გარემოში შეუძლია გამოიწვიოს წნევა ან მექანიკური რხევები. ხმაურს გააჩნია განსაზღვრული სიხშირე ან სპექტრი, რომელიც გამოისახება ჰერცებში და ბგერითი წნევის დონის ინტენსივობა, რომელიც იზომება დეციბელებში. ადამიანის სმენას შეუძლია გაარჩიოს ბგერის ის სიხშირეები, რომლებიც იცვლებიან 16-დან 20000 ჰერცის ფარგლებში.

ხმაურის გაზომვა, ანალიზი და სპექტრის რეგისტრაცია ხდება სპეციალური იარაღებით, როგორცაა: ხმაურმზომი და დამხმარე ხელსაწყოები (ხმაურის დონის თვითმწერი მაგნიტოფონი, ოსცილოგრაფი, სტატისტიკური გამანაწილებლების ანალიზატორი, დოზიმეტრი და სხვა).

ხმაურის ინტენსივობის (დონის) გასაზომად უფრო ხშირად იყენებენ ლოგარითმულ სკალას, რომელშიც ყოველი საფეხური 10-ჯერ მეტია წინანდელზე. ხმაურის ორი დონის ასეთ თანაფარდობას უწოდებენ ბელს (ბ). ის განისაზღვრება ფორმულით:

$$I_b = \lg(I/I_0)$$

სადაც  $I$  \_ ბგერითი წნევის განსახილველი დონეა, პა;

$I_0$  \_ ადამიანის ყურის სმენადობის ზღვარია და უდრის  $2 \cdot 10^{-5}$  პა.

ერთიანი და თანაბრადდამორეზული წერტილებისათვის ხმაურის ჯამური ( $L_{\Sigma}$ ) დონე გამოითვლება ფორმულით:

$$L_{\Sigma} = L_1 + 10 \lg n, \text{ დბ} \quad (2.1)$$

სადაც  $L_1$  \_ ერთი წყაროდან ხმაურის დონეა, დბ ( $1 \text{ დბ} = 10 \text{ ბ}$ )

$n$  – ხმაურის წყაროს რიცხვია.

$10 \lg n$  არის ხმაურის ერთი წყაროს დონის დანამატი სიდიდე.

საწარმოში დამონტაჟებული დანადგარები, რომლებიც წარმოადგენენ ხმაურის წყაროს, თითოეული მათგანისათვის არ აღემატება 105 დეციბელს. მაშინ ხმაურის ჯამური დონე იქნება:

$$L_{\Sigma} = 80 + 10 \lg n = 850 \text{ დბ.}$$

ხმაური ინტენსივობის მიხედვით იყოფა სამ ჯგუფად:

პირველ ჯგუფს მიეკუთვნება ისეთი ხმაური, რომლის ინტენსივობა აღწევს 80 დბ-ს. ასეთი ინტენსივობის ხმაური ადამიანის ჯანმრთელობისათვის სახიფათო არ არის.

მეორე ჯგუფს მიაკუთვნებენ ისეთ ხმაურს, რომლის ინტენსივობა მერყეობს 80-დან 135 დბ. ერთი დღეღამის და მეტი დროის განმავლობაში, ასეთი ხმაურის ზემოქმედება იწვევს ადამიანის სმენის დაქვეითებას, ასევე შრომის-უნარიანობის დაწე-ვას 10-30%-ით.

მუდმივ სამუშაო ადგილებში ბგერითი წნევებისა და ხმის წნევის დასაშვები დონეები მოცემულია ცხრილ 2.13.1-ში.

ხმაური, რომლის ინტენსივობა მეტია 135 დბ მიეკუთვნება მესამე ჯგუფს და ყველაზე სახიფათოა. ასეთ ხმაურს იწვევს აირტურბინული გენერატორები (კონტეინერების გარეშე). 135 დბ-ზე მეტი ხმაურის სისტემატური ზემოქმედება (8-12 საათის განმავლობაში) იწვევს ადამიანის ჯანმრთელობის გაუარესებას, შრომის ნაყოფიერების მკვეთრ შემცირებას. ასეთ ხმაურს შეუძლია გამოიწვიოს ლეტალური შემთხვევებიც.

ცხრილი 2.13.1.

დანართი 1. აკუსტიკური ხმაურის დასაშვები ნორმები საცხოვრებელი სახლებისა და საზოგადოებრივი/საჯარო დაწესებულებების შენობების სათავსებში და მათი განაშენიანების ტერიტორიებზე.

#	სათავსებისა და ტერიტორიების გამოყენებითი ფუნქციები	დასაშვები ნორმები		
		Lდღე (დბA)		Lღამე (დბA)
		დღე	ღამე	
1.	სასწავლო დაწესებულებები და სამკითხველოები	35	35	35
2.	სამედიცინო დაწესებულებების სამკურნალო კაბინეტები	40	40	40
3.	საცხოვრებელი და საძილე სათავსები	35	30	30
4.	სტაციონარული სამედიცინო დაწესებულების სამკურნალო და სარეაბილიტაციო პალატები	35	30	30
5.	სასტუმროების/ სასტუმრო სახლების/ მოტელის ნომრები	40	35	35
6.	სავაჭრო დარბაზები და მისაღები სათავსები	55	55	55
7.	რესტორნების, ბარების, კაფეების დარბაზები	50	50	50
8.	მაყურებლის/მსმენელის დარბაზები და საკრალური სათავსები	30	30	30
9.	სპორტული დარბაზები და აუზები	55	55	55
10.	მცირე ზომის ოფისების ( $\leq 100$ მ ) სამუშაო სათავსები და სათავსები საოფისე ტექნიკის გარეშე	40	40	40
11.	დიდი ზომის ოფისების ( $\geq 100$ მ ) სამუშაო სათავსები და სათავსები საოფისე ტექნიკით	45	45	45
12.	სათათბირო სათავსები	35	35	35
13.	ტერიტორიები, რომლებიც უშუალოდ ემიჯნებიან დაბალსართულიან (სართულების რაოდენობა $\leq 6$ ) საცხოვრებელ სახლებს, სამედიცინო დაწესებულებებს, საბავშვო და სოციალური მომსახურების ობიექტებს	50	45	40
14.	ტერიტორიები, რომლებიც უშუალოდ ემიჯნებიან მრავალსართულიან საცხოვრებელ სახლებს (სართულების რაოდენობა $> 6$ ), კულტურულ, საგანმათლებლო, ადმინისტრაციულ და სამეცნიერო დაწესებულებებს	55	50	45
15.	ტერიტორიები, რომლებიც უშუალოდ ემიჯნებიან სასტუმროებს, სავაჭრო, მომსახურების, სპორტულ და საზოგადოებრივ ორგანიზაციებს	60	55	50

შენიშვნა:

1. იმ შემთხვევაში, თუ როგორც შიდა, ისე გარე წყაროების მიერ წარმოქმნილი ხმაური იმპულსური ან ტონალური ხასიათისაა, ნორმატივად ითვლება ცხრილში მითითებულ მნიშვნელობაზე 5 დბ A-ით ნაკლები სიდიდე.

2. აკუსტიკური ხმაურის ზემოაღნიშნული დასაშვები ნორმები დადგენილია სათავსის ნორმალური ფუნქციონირების პირობებისთვის, ანუ, როცა სათავსში დახურულია კარები და ფანჯრები (გამონაკლისია ჩაშენებული სავენტილაციო არხები), ჩართულია ვენტილაციის, კონდიციონერის, ასევე განათების მოწყობილობები (ასეთის არსებობის შემთხვევაში); ამასთან, ფუნქციური (ფონური) ხმაური (მაგ., ჩართული მუსიკა, მომუშავეთა და ვიზიტორთა საუბარი) გათვალისწინებული არ არის.

დანადგარების მიერ შექმნილი ბგერითი წნევის დონეები (L) განისაზღვრება ფორმულით:

$$L=L_p-20\lg r -\beta_a r/1000-8\text{დბ} \quad (2.2)$$

სადაც: L

L<sub>p</sub> არის კომპრესორისა და სხვა მოწყობილობების მიერ გამოწვეული ბგერითი წნევის დონე, დბ. საწარმოს პირობებისათვის ის შეადგენს 85 დბ-ს.

r – მანძილია წყაროდან მოცემულ ადგილამდე

β<sub>a</sub> – ატმოსფეროში ხმის ჩახშობის სიდიდეა დბ/კმ და მოცემულია ქვემოთ ცხრილ

2.13.2-ში

ატმოსფეროში ხმის ჩახშობის სიდიდე

ცხრილი 2.13.2.

ოქტანური ზოლების საშუალო გეომეტრი- ული სიხშირე	63	125	250	500	1000	2000	4000	8000
ხმისდახშობა დბ/კმ	0	0.7	1.5	3	6	12	24	48

ფორმულა 2.2.-ში მნიშვნელობების ჩასმის შემდეგ r – მანძილისათვის მიიღება ბგერითი სიმძლავრის დონეები ხმის დამხშობი ღონისძიებების გატარების გარეშე იხ. ცხრილ 2.13.3-ში .

ცხრილი 2.13.3.

ბგერითი სიმძლავრის დონეები

ოქტანური ზოლების სა- შუალო გეო- მეტრიული	ბგერითი წნევის დონეები დეციბალებში, საწარმოდან r მანძილზე (მ)								
	100	160	200	250	300	350	400	450	500
63	37,00	32,92	30,98	29,04	27,46	26,12	24,96	23,94	23,02
125	36,93	32,81	30,84	28,87	27,25	25,87	24,68	23,62	22,67
250	36,85	32,68	30,68	28,67	27,01	25,59	24,36	23,26	22,27
500	36,70	32,44	30,38	28,29	26,56	25,07	23,76	22,59	21,52
1000	36,40	31,96	29,78	27,54	25,66	24,02	22,56	21,24	20,02
2000	35,80	31,00	28,58	26,04	23,86	21,92	20,16	0,00	0,00
4000	34,60	29,08	26,18	23,04	20,26	0,00	0,00	0,00	0,00
8000	32,20	25,24	21,38	0,00	0,00	0,00	0,00	0,00	0,00

გარდა ამისა ბგერის გავრცელების სიჩქარე დამოკიდებულია ჰაერის ტემპერატურასა და ქარის სიჩქარეზე, ხოლო ბგერის ჩახშობა განისაზღვრება ადგილის რელიეფით და ჰაერის ტენიანობით. ყოველივე აღნიშნული გათვა-ლისწინებული იქნება აკუსტიკური მდგომარეობის გაუმჯობესებისათვის საჭირო ღონისძიებების შემუშავების დროს.

ტექნოლოგიიდან გამომდინარე წინასწარი შეფასებით, საწარმოო ობიექტისაგან მოსალოდნელი ხმაური არ აღემატებოდეს დასაშვებ ნორმატივებს ახლომდებარე მოსახლეობისათვის.

როგორც ცხრილი 2.13.3-დან ჩანს, ხმაურის დონე საწარმოდან 160 მეტრში დღის საათებისათვის ნორმაზე ნაკლებია.

### 2.13.2. ვიბრაცია

ვიბრაცია არის დრეკადი რხევები და ტალღები მყარ სხეულში. ვიბრაცია წარმოადგენს მავნე საწარმოო ფაქტორს, რომლის ზღვრულად დასაშვებ დონეებზე მაღალი მაჩვენებლების ზემოქმედება ადამიანში იწვევს უსიამოვნო შეგრძნებებს, ხოლო ხანგრძლივი ზემოქმედების შემთხვევაში ვითარდება პათოლოგიური ცვლილებები.

ვიბრაციის ზღვრულად დასაშვები დონე (ზდდ) არის ვიბრაციის ფაქტორის დონე, რომელიც ყოველდღიური (გარდა დასვენების დღეებისა) მუშაობისას, მაგრამ არა უმეტეს 40 სთ-ისა კვირაში, მთელი სამუშაო სტაჟის განმავლობაში არ უნდა იწვევდეს დაავადებას, ჯანმრთელობის მდგომარეობაში რაიმე ისეთ გადახრას, რომელიც გამოვლინდება თანამედროვე კვლევის მეთოდებით მუშაობის პერიოდში, ან მოგვიანებით, ან მომდევნო თაობის სიცოცხლის განმავლობაში. ვიბრაციის ზდდ-ს დაცვა არ გამოიციხავს ზემგრძნობიარე პირებში ჯანმრთელობის მდგომარეობის მოშლას.

ვიბრაციის დასაშვები დონე საცხოვრებელ და საზოგადოებრივ შენობებში არის ვიბრაციის ფაქტორის დონე, რომელიც არ არის შემაწუხებელი ადამიანისათვის და არ იწვევს ვიბრაციული ზემოქმედებისადმი მგრძნობიარე სისტემებისა და ანალიზატორების ფუნქციური მდგომარეობის მაჩვენებლების მნიშვნელოვან ცვლილებებს.

საქართველოში ვიბრაციის საკითხები რეგულირდება ნორმატიული დოკუმენტით. ვიბრაცია შეიძლება იყოს:

- ზოგადი ვიბრაცია, რომელიც საყრდენი ზედაპირიდან გადაეცემა მჯდომარე ან ფეხზე მდგომი ადამიანის სხეულს;

- ლოკალური ვიბრაცია, რომელიც ხელებიდან გადაეცემა ადამიანს.

ლოკალურ ვიბრაციას ზემოქმედება ექნება მოსამსახურე პერსონალზე, ხოლო ზოგადი ვიბრაცია შესაძლებელია გავრცელდეს ობიექტის ტერიტორიაზე.

საწარმოში არსებული დანადგარები, რომლებიც წარმოადგენენ ვიბრაციის გამომწვევ წყაროს, არ აჭარბებენ დასაშვებ ნორმებს.

### 2.13.3. ელექტრომაგნიტური გამოსხივება

საქართველოში ატმოსფერულ ჰაერზე ელექტრომაგნიტური გამოსხივების მავნე ფიზიკური ზემოქმედების საკითხების რეგლამენტირება ხორციელდება საქართველოს კანონებით და კანონქვემდებარე ნორმატიული დოკუმენტებით.

უახლოესი პერიოდის მონაცემების მიხედვით არცერთი კომპეტენტური (პრაქტიკული თუ სამეცნიერო პროფილის) ორგანიზაციის მიერ არ განხორციელებულა დაკვირვებები, რომელიც რეპრეზენტატიული იქნებოდა საკვლევ ტერიტორიაზე ელექტრომაგნიტური გამოსხივების ფონის დადგენისათვის.

საწარმოში არსებული დანადგარების შესწავლის შედეგად დადგინდა, რომ რადიოსიხშირის დიაპაზონის ელექტრომაგნიტური გამოსხივების ინტენსივობის ფონური (ფაქტიური) დონეები არ აღემატება ზღვრულად დასაშვებ დონეებს (10 მკვტ/სმ<sup>2</sup>).

ზემოთაღნიშნულის შედეგად შეიძლება დავასკვნათ, რომ საწარმოსა და მის მიმდებარედ სელიტებურ ტერიტორიაზე ელექტრომაგნიტური გამოსხივების ინტენსივობის ფონი უმნიშვნელოა და აქ მომუშავე, თუ მცხოვრებ ადამიანებს არავითარ საფრთხეს არ უქმნის.

### 3. საწარმოო ობიექტის ბუნებრივ და სოციალურ გარემოზე ზემოქმედების დახასიათება

#### 3.1 ტექნოლოგიური სქემა და რეგლამენტი

როგორც უკვე აღინიშნა, შეზღუდული პასუხისმგებლობის საზოგადოება “აბ“-ს საწარმოო ტერიტორია მდებარეობს თელავის რაიონი, სოფელი რუისპირი, თელავი-ახმეტა საავტომობილო გზის სიახლოვეს. მიწის ნაკვეთის საკადასტრო კოდია #53.11.45.150, და წარმოადგენს ფიზიკური პირი ნოდარ ალაიძის (პ/ნ 20001009177) საკუთრებას, რომელიც წარმოადგენს შპს „აბ“-ს 100 %-იან წილის მეპატრონეს. აღნიშნული ტერიტორია წარმოადგენს 2000 მ<sup>2</sup>. ტერიტორიის GPS კოორდინატებია: X-535500; Y-4643170 წარმოადგენილი GPS კოორდინატების და საკადასტრო კოდის მიხედვით იდენტიფიცირებული ტერიტორიიდან ჩრდილოეთით ფიქსირდება დასახლებული ზონა. პირდაპირი მანძილი უახლოეს მოსახლემდე შესაბამისად შეადგენს 160 მეტრს.

აგრეთვე მისგან დასავლეთით 336 მეტრის მანძილზე ფიქსირდება შპს „მშენებელი 2009“-ის ტერიტორია, 531 მეტრში შპს „სერპანტინის“ და 13 მეტრში სამხრეთით შპს „გზამშენი 2005“-ის სასაქონლო ბეტონის წარმოების ობიექტი.

საწარმოში იმუშავებს წელიწადში 260 სამუშაო დღე 8 საათიანი სამუშაო გრაფიკით. აღნიშნული პარამეტრების მიხედვით წლის განმავლობაში დაგეგმილია 20800 მ<sup>3</sup> 5-40 ფრაქციის ღორღის გადამუშავება დამსხვრევა, რისგანაც მიიღება იმავე რაოდენობის ქვიშის ფრაქცია.

საწარმოში ნედლეულის ტრანსპორტირებისათვის და პროდუქციის გატანისათვის გამოყენებული იქნება თელავი-ახმეტის ასფალტირებული გზა და აღნიშნული გზიდან შიდა მოშანგაკებული გრუნტის გზა. დღეში საშუალოდ მაქსიმუმ მოსალოდნელია 10 ერთეული ავტოტრანსპორტის მოძრაობა ნედლეულის მირებისათვის და პროდუქციის გაცემისათვის.

საწარმოში შემოტანილი ღორღი დასაწყობებული იქნება სამსხვრევის მიმღები ბუნკერის მიმდებარედ ღია მოედანზე, საიდანაც ის შემდგომ მიეწოდება მიმღებ ბუნკერს.

ღორღის გადამუშავების მიზნით საწარმოში დამონტაჟებულია ტექნოლოგიური ხაზი, რომელიც ითვალისწინებს ღორღის მიმღები ფოლადის ბუნკერის; ღორღის როტორული სამსხვრევის; დამსხვრეული მასალის გამაცხავებელ-დამახარისხებელი აგრეგატი; ტრანსპორტირების ფუნქციონირებას.

ტექნოლოგიური პროცესის ეტაპზე ნედლეულის განთავსება მიმღებ ბუნკერში ხდება ჩამტვირთავის საშუალებით. მიმღები ბუნკერიდან ტრანსპორტიორის მეშვეობით ნედლეული მიეწოდება როტორულ სამსხვრევს, საიდანაც ნამსხვრევი მასა გადაიტანება გამაცხავებელ მოწყობილობაში. გაცხავების შედეგად მიიღება 0-5მმ ფრაქციის ქვიშა. ქვიშის განთავსება ხდება ქვიშისთვის განკუთვნილ საწყობში, ხოლო მსხვილი ფრაქცია ხელმეორედ თავსდება როტორულ სამტვრევში. ერთი საათის განმავლობაში გადამუშავებული ღორღის რაოდენობა შეადგენს 10 მ<sup>3</sup>, საიდანაც მიიღება ქვიშა. მიღებული ქვიშა საწყობდება ღია მოედანზე ლენტური ტრანსპორტიორიდან ჩამოყრის

ადგილზე. მიღებული ქვიშის ნაწილის შემდგომ გამოყენება ხდება სამშენებლო ბლოკის დასამზადებლად, ხოლო ნაწილის რეალიზაცია ხდება სხვა საწარმოებზე.

სამსხვრევ დანადგარზე მტვრის შემცირების მიწინააღმდეგეულია წყლის ავზი, საიდანაც ხდება ღორის მსხვრევისას მფრქვევანათი მისი დანამვა, რომლის ხარჯი დღეში (8 საათი) არ აღემატება 200 ლიტრს, ანუ წელიწადში ესაჭიროება 52 მ<sup>3</sup> წყალი.

საწარმო სიმძლავრე ღორლის გადამუშავებისას შეადგენს 10 მ<sup>3</sup>/სთ (16 ტ/სთ) ანუ 20800 მ<sup>3</sup>/წელ (33280 ტ/წელ) ქვიშის მიღება.

შეზღუდული პასუხისმგებლობის საზოგადოება "აბ" ასევე აწარმოებს სამშენებლო ბლოკების წარმოებას და უზრუნველყოფს რეგიონის მშენებარე ობიექტებს სამშენებლო ბლოკებით.

საწარმოს ტერიტორიაზე განლაგებულია ერთი ბეტონის საზელი კვანძი, რომელთაგან განკუთვნილია საამშენებლო ბლოკების წარმოებისათვის.

საამშენებლო ბლოკების წარმოების დანადგარის წარმადობა სტანდარტული ზომის ბლოკის წარმოებისას შეადგენს 187,5 ბლოკი საათში, რომლისათვის საჭიროა 1,875 მ<sup>3</sup> ანუ 3.303 ტონა ბეტონი.

საამშენებლო ბლოკების წარმოებისათვის ცემენტი შემოიტანება დაფასოვებული ტომრებში და ინახება საწყობში.

როგორც უკვე აღინიშნა, საამშენებლო ბლოკების ბეტონის საზელი დანადგარი უზრუნველყოფს საათში 3.303 ტ/სთ ბეტონის მიღებას.

საწარმოს მიერ დაგეგმილია წელიწადში 8 სათიანი სამუშაო დღით და წელიწადში 260 სამუშაო დღით საამშენებლო ბლოკების წარმოების საამქროში 6870 ტონა ბეტონის წარმოება და შესაბამისად მისგან 390000 ცალი სამშენებლო ბლოკი წელიწადში- 1500 ცალი ბლოკი დღეში.

საამშენებლო ბლოკების წარმოებისათვის გამოყენებული იქნება საწარმოში ღორლის დამსხვრევისას მიღებული ქვიშა წელიწადში 2080 ტონის ოდენობით, შემოტანილი ღორლის წვრილი ფრაქცია 2080 ტონა წელიწადში და შემოტანილი დაფქვილი კირქვა (ფილერი) 2080 ტონის ოდენობით.

საწარმოში შემოტანილი ფილერი და ღორლი წვრილი ფრაქცია ასევე საწყობდება ღია მოედნებზე საწარმოში ღორლის დამსხვრევით მიღებული ქვიშის საწყობის მიმდებარე ტერიტორიაზე.

ინერტული მასალების სასაწყობე მეურნეობიდან ინერტული მასალა ჩაიტვირთება (ქვიშა, ღორლი, ფილერი) ბეტონშემრევის მიმდებარე ბუნკერში, რომლიდანაც ლენტური ტრანსპორტით მიეწოდება ბეტონშემრევს, რომელსაც თანდათანობით ემატება ცემენტი და მასში ასხია წყალი. არაორგანიზებული გაფრქვევა წარმოიქმნება ინერტული მასალისა და ცემენტის ჩაყრისას ბეტონშემრევში და მისი მოზელისას.

ბეტონშემრევებში ტექნოლოგიური ოპერაციების რეგლამენტთან შესატყვისი მიმდევრობა უზრუნველყოფას ტექ. რეგლამენტის შესრულებას და გამოყოფის ინტენსივობის ნორმატიულობას პროცესის ძირითადი ოპერაციებით შეიძლება გამოისახოს ქვემოთ მოყვანილი მიმდევრობით:

- 1). ინერტული მასალის ჩაყრა ბეტონშემრევის მიმდებ ბუნკერში;
- 2). წყლის ჩატვირთვა ბეტონშემრევაში;
- 3). ინერტული მასალის ტრანსპორტირება ლენტური ტრანსპორტიორით ბეტონშემრევაში;
- 4). ცემენტისა და ინერტული მასალის ჩატვირთვა ბეტონშემრევაში;
- 5). ბეტონის მორევა;
- 6). გამზადებული ბეტონის მასის ჩატვირთვა საკედლე ბლოკების დასამზადებელ დანადგარში.

სამშენებლო ბლოკები დროებით საწყობდება საწარმოო ტერიტორიაზე, მათი ბუნებრივი გამოშრობის შემდეგ მოხდება მათი რეალიზაცია.

წლიურად საწარმოს მაქსიმალური დატვირთვისას ესაჭიროება 550 ტონა ცემენტი, რომელიც გამოიყენება სამშენებლო ბლოკებისა წარმოებისათვის.

სამშენებლო ბლოკების წარმოებისათვის წელიწადში ესაჭიროება მაქსიმუმ 156 მ<sup>3</sup> წყალი.

ცემენტის შემოტანა საწარმოში ტომრებში დაფასოვებულის სახით და მისი შემოტანა ხორციელდება ავტოტრანსპორტით და საწყობდება დახურულ შენობაში.

საწარმოში წყალი

ასევე გამოიყენება ტერიტორიის მოსანამვად, რომლის ხარჯი წელიწადში არ აღემატება 260 მ<sup>3</sup>-ს.

### **3.2. მოთხოვნები ბუნებრივ და ენერგეტიკულ რესურსებზე**

საწარმო წელიწადში ნედლეულის სახით მოიხმარს:

ღორღი (5-400 მმ) - 33280 ტ/წელ; დაფქვილი კირქვა - 2080 ტ/წელ; ღორღის წვრილი ფრაქცია 2080 ტ/წელ; ცემენტი 550 ტ/წელ.

დაგეგმილი საქმიანობის უზრუნველყოფა სანედლეულ რესურსებით, ელექტროენერგიით, წყალსადენით, კავშირგაბმულობის საშუალებით – ხორციელდება არსებული სამომხმარებლო ქსელებიდან, საპროექტო დოკუმენტაციით განსაზღვრული სქემის გათვალისწინებით.

### **3.3. საქმიანობით გამოწვეული ზეგავლენის ანალიზი**

#### **3.3.1 დაბინძურების წყაროები**

აღნიშნული მახასიათებლების - საწარმოს ფუნქციონირების ანალიზის საფუძველზე დადგინდა გარემოს უმთავრესი დამაბინძურებელი წყაროები:

- ნედლეულის (ღორღის) მიღება-დასაწყობება (№500 წყარო, გ-1);
- ღორღის ჩაყრა ბუნკერებში (№501, წყარო, გ-2);
- ღორღის ტრანსპორტირება ლენტური ტრანსპორტიორით სამსხვრეველაში (№502, წყარო, გ-3);
- ღორღის დამსხვრვა როტორულ სამსხვრეველაში (№503 წყარო, გ-4);
- ქვიშის ტრანსპორტირება ლენტური ტრანსპორტიორით (№504, წყარო, გ-5);
- ქვიშის დასაწყობება საწყობში (№505, წყარო, გ-6);

- ფილერის (კირქვის ქვიშა) მიღება- დასაწყობება საწყობში (№506, წყარო, გ-7);
- ღორღის წვრილი ფრაქციის მიღება-დასაწყობება საწყობში (№507, წყარო, გ-8);
- შერეული ინერტული მასალების ჩაყრა საამშენებლო ბლოკების ბეტონშემრევის მიმდებ ბუნკერში (№508, წყარო, გ-9);
- შერეული ინერტული მასალების ტრანსპორტირება ლენტური ტრანსპორტიორით (№509, წყარო, გ-10);
- შერეული ინერტული მასალების ჩაყრა ბეტონშემრევაში და მორევა (№510, წყარო, გ-11).

**3.3.2. გარემოში გამოყოფილი მავნე ნივთიერებები**

**ატმოსფერულ ჰაერში გაფრქვევა:**

საწარმოს საქმიანობის შედეგად ატმოსფეროში გამოიყოფა მავნე ნივთიერებები. ყურადღებას და განხილვას მოითხოვს დაგეგმილი საქმიანობის შედეგად გარემოში გამოფრქვეული მავნე ნივთიერება არაორგანული მტვერი და ცემენტის მტვერი. ცხრილ-3.2.-ში მოცემულია საწარმოში წარმოქმნილი მავნე ნივთიერებების კოდი, ზღვრულად დასაშვები კონცენტრაციების მნიშვნელობები, გაფრქვევის სიმძლავრეები და საშიშროების კლასი.

ცხრილი 3.2.

მავნე ნივთიერებათა ზღვრულად დასაშვები კონცენტრაციები

#	მავნე ნივთიერების დასახელება	კოდი	ზღვრულად დასაშვები კონცენტრაცია(ზდკ) მკ/მ3		საშიშროების კლასი
			მაქსიმალური ერთჯერადი	საშუალო დღე-ღამური	
1	2	3	4	5	6
1	არაორგანული მტვერი	2909	0.5	0.15	3
2	ცემენტის მტვერი	2908	0.3	0.1	3

**3.3.3. გამოყენებული წყლის სახეობები**

წყალი საწარმოში გამოიყენება საწარმოო მიზნებისათვის, სასმელ-სამეურნეო მიზნებისათვის და სახანძრო მიზნებისათვის.

საწარმოში წყალს იღებს საწარმოს ტერიტორიაზე მოწყობილ ჰაბურდილიდან, რომელზედაც დაწყებულია ლიცენზიის აღების პროცედურები.

წყლის ჯამური ხარჯი საწარმოო მიზნებისათვის შეადგენს დღეში 1.8 მ<sup>3</sup>-ს, ანუ წელიწადში 432 მ<sup>3</sup>-ს, ხოლო საყოფაცხოვრებო მიზნებისათვის წლიური ხარჯი ტოლი იქნება 93.6 მ<sup>3</sup>-ის.



## 4. გარემოს მდგომარეობის რაოდენობრივი და ხარისხობრივი მახასიათებლების ცვლილებების პროგნოზი

ატმოსფერულ ჰაერზე ზემოქმედების წარმოქმნა დაკავშირებულია საწარმოო ციკლით გათვალისწინებულ ეტაპებთან, კერძოდ ნედლეულის მიღება-დასაწყობისას, მიმღებ ბუნკერებში ჩაყრისას, დამსხვრევისას, ბეტონშემრევი მორევისას.

ზედაპირული წყლების დაბინძურების ფაქტორები საწარმოს არ გააჩნია, რადგან არ გააჩნია საწარმოო ჩამდინარე წყლები, ხოლო რაც შეეხება საყოფაცხოვრებო-სამეურნეო წყლებს, ისინი შიდა საკანალიზაციო ქსელით ჩაშვებული იქნება ბეტონის ამოსაწმენდ ორმოში.

ნიადაგზე ზემოქმედება პრაქტიკულად გამორიცხულია, რადგან საწარმო პროცესები არ წარმოქმნის ნიადაგის დაბინძურების რისკებს, გარდა ავტოტრანსპორტიდან ავარიულად დაღვრილი ზეთებისა ან საწვავისა, რომლის რაოდენობა პრაქტიკულად უმნიშვნელოა.

### 4.1. ატმოსფერული ჰაერი

#### 4.1.1 კვლევის მეთოდიკა

##### გაფრქვევები ინერტული მასალების მიღებისას

ინერტული მასალების ავტოთვითმცვლელებიდან ჩამოცლის და მისი ბუნკერებში გადაყრის დროს ატმოსფეროში მტვრის გაფრქვევები იანგარიშება ფორმულით:

$$M_{\text{მტვ.}} = K_1 \times K_2 \times K_3 \times K_4 \times K_5 \times K_7 \times G \times B \times 10^6 / 3600 \text{ გ/წმ, (4.1)}$$

სადაც

$K_1$  - მასალაში მტვრის ფრაქციის წილია;

$K_2$  - მტვრის მთლიანი მასიდან აეროზოლში გადასული მტვრის წილია;

$K_3$  - მტვრის წარმოქმნაზე ქარის სიჩქარის გავლენის მახასიათებელი კოეფიციენტია;

$K_4$  - გარეშე ზემოქმედებისაგან საწყობის დაცვითუნარიანობის მახასიათებელი კოეფიციენტი;

$K_5$  - მტვრის წარმოქმნაზე მასალის სინოტივის გავლენის მახასიათებელი კოეფიციენტი;

$K_7$  - გადასამუშავებელი მასალის ზომების მახასიათებელი კოეფიციენტი;

$B$  - გადატვირთვის სიმაღლეზე დამოკიდებულების კოეფიციენტი;

$G$  - დანადგარის წარმადობა, ტ/სთ;

##### გაფრქვევები ინერტული მასალების შენახვისას

ინერტული მასალების შენახვის დროს ადგილი აქვს მტვრის გამოყოფას, რაც იანგარიშება ფორმულით:

$$M = K_3 \times K_4 \times K_6 \times K_7 \times q \times f \text{ გ/წმ. (4.2)}$$

სადაც:

$K_3$  და  $K_4$  იგივეა, რაც ფორმულა (4.1)-ში;

$K_6$  - მასალის ზედაპირის პროფილის მახასიათებელი კოეფიციენტი და საწარმოს პირობებისათვის ტოლია 1.45-ის.

$K_7$  – გადასამუშავებელი მასალის ზომების მახასიათებელი კოეფიციენტი და საწარმოს პირობებისათვის იცვლება 0.6-0.7 ფარგლებში;

$f$  - საწყობის მასალით დაფარული ნაწილის ფართობია, მ<sup>2</sup>;

$q$  - ფაქტიური ზედაპირის 1 მ<sup>2</sup> ფართობიდან ატაცებული მტვრის წილია, (გ/მ<sup>2</sup>წმ) და ტოლია 0.002-ის.

#### 4.2 მავნე ნივთიერებების სახეობები და ემისიის მოცულობა

საწარმოდან გაფრქვეული ჰაერის ძირითადი დამაბინძურებელი ნივთიერებებია: **არაორგანული მტვერი და ცემენტის მტვერი**. ანგარიში შესრულებულია საწარმოს მაქსიმალური დატვირთვის პირობებისათვის საანგარიშო მეთოდების და საწარმოს მიერ მოწოდებული ინფორმაციის გათვალისწინებით.

#### გაფრქვევები ინერტული მასალების გადამუშავებისას;

ინერტული მასალების (ბალასტი, ქვიშა, ღორღი) ჩამოცლის და დასაწყობებისას გამოყოფილი მტვრის რაოდენობა იანგარიშება (4.1) ფორმულით, ხოლო აღნიშნული კოეფიციენტების მნიშვნელობები მოცემულია ცხრილ 4.1-ში:

ცხრილი 4.1.

მასალების გაფრქვევის მახასიათებლები

№	პარამეტრის დასახელება	აღნიშვნა	განზომილების ერთეული	პარამეტრის მნიშვნელობა		
				კირქვა	ქვიშა	ღორღი
1	2	3	4	5	6	7
1	მასალაში მტვრის ფრაქციის წილი	$K_1$	მასიური წილი	0.04	0.05	0.01
2	მტვრის მთლიანი მასიდან აეროზოლში გადასული მტვრის წილი	$K_2$	" . . . "	0.02	0.03	0.01
3	მტვრის წარმოქმნაზე ქარის სიჩქარის გავლენის მახასიათებელი კოეფიციენტი	$K_3$	უგანზ. კოეფ.	1.2	1.2	1.2
4	გარეშე ზემოქმედებისაგან საწყობის დაცვიტუნარიანობის მახ. კოეფიციენტი	$K_4$	უგანზ. კოეფ.	1.0	1.0	1.0
5	მტვრის წარმოქმნაზე მასალის სინოტივის გავლენის მახასიათებელი კოეფიციენტი	$K_5$	უგანზ. კოეფ.	0.1	0.01	0.01
6	გადასამუშავებელი მასალის ზომების მახასიათებელი კოეფიციენტი	$K_7$	უგანზ. კოეფ.	0.5	0.6	0.5
7	ობიექტის მწარმოებლობა	G	ტ/სთ	1.0	16.0	16.0* 1.0**
8	გადატვირთვის სიმაღლეზე დამოკიდებულების კოეფიციენტი	B	უგანზ. კოეფ.	0.4	0.4	0.4

შენიშვნა: \* - ღორღის მიღება სამსხვრევში დამსხვრევსათვის; \*\* - ღორღის წვრილი ფრაქციის მიღება.წვრილი

**წყაროს ტიპი: ინერტული მასალების საწყობი**

ინერტული მასალების (ქვიშა, ღორღი) საწყობიდან გამოყოფილი მტვრის რაოდენობა იანგარიშება (4.2) ფორმულით, ხოლო აღნიშნული კოეფიციენტების მნიშვნელობები მოცემულია ცხრილ 4.2-ში:

ცხრილი 4.2.

პარამეტრის დასახელება	აღნიშვნა	პარამეტრის მნიშვნელობა		
		კირქვა	ქვიშა	ღორღი
1	2	3	4	5
მტვრის წარმოქმნაზე ქარის სიჩქარის გავლენის მახასიათებელი კოეფიციენტი	K <sub>3</sub>	1.2	1.2	1.2
მტვრის წარმოქმნაზე მასალის სინოტივის გავლენის მახასიათებელი კოეფიციენტი	K <sub>5</sub>	0.01	0.01	0.01
დასასაწყობებელი მასალის ზედაპირის პროფილის მახასიათებელი კოეფიციენტი	K <sub>6</sub>	1.45	1.45	1.45
გადასამუშავებელი მასალის ზომების მახასიათებელი კოეფიციენტი	K <sub>7</sub>	0.5	0.6	0.5
მტვრის წატაცების ინტენსივობაა 1 მ <sup>2</sup> ფაქტიური ზედაპირის ფართობიდან, გ/მ <sup>2</sup> წმ	q	0.002	0.002	0.002
ამტვერების ზედაპირია, მ <sup>2</sup>	f	50	50	50

**გაფრქვევები ნედლეულის (ღორღის) მიღება-დასაწყობისას (#500 წყარო, გ-1):**

ღორღის საწყობში დაყრისას ატმოსფეროში მტვრის გაფრქვევა იანგარიშება 4.1 ფორმულით და ცხრილი 4.1 მონაცემების საფუძველზე. ასევე თუ წყარო არ არის აღჭურვილი ასპირაციული სისტემით და მტვრის გამოყოფა ხდება დახურულ ან ღია სივრცეში, გამოიყენება კოეფიციენტი 0.4.

შესაბამისად გაფრქვევის სიმძლავრე თითოეული ფრაქციის დასაწყობისას ტოლი იქნება:

$$M = (0.01 \times 0.01 \times 1.2 \times 1.0 \times 0.01 \times 0.5 \times 16 \times 0.4 \times 10^6 / 3600) \times 0.4 = 0.00107 \text{ გ/წმ};$$

ხოლო წლიური გაფრქვევები შესაბამისად ტოლი იქნება:

$$G_{\text{ღორღ.}} = 0.00107 \times 2080 \times 3600 / 10^6 = 0.008 \text{ ტ/წელი.}$$

ღორღის საწყობიდან ატმოსფეროში მტვრის გაფრქვევა იანგარიშება 4.2 ფორმულით და ცხრილი 4.2 მონაცემების საფუძველზე. ასევე თუ წყარო არ არის აღჭურვილი ასპირაციული სისტემით და მტვრის გამოყოფა ხდება დახურულ ან ღია სივრცეში, გამოიყენება კოეფიციენტი 0.4.

ზემოაღნიშნულ ფორმულაში სათანადო მნიშვნელობების ჩასმით ღორღის თითოეული ფრაქციის საწყობისათვის მივიღებთ:

ღორღისთვის:

$$M = 1.2 \times 0.01 \times 1.45 \times 0.5 \times 0.002 \times 50 \times 0.4 = 0.000348 \text{ გ/წმ};$$

$$G = 0.000348 \times 8760 \times 3600 / 10^6 = 0.011 \text{ ტ/წელი.}$$

მაშასადამე ჯამური გაფრქვევის ინტენსივობა გაფრქვევის გ-1 წყაროდან ღორღის დასაწყობებისას ტოილ იქნება:

$$M = 0.00107 + 0.000348 = 0.001415 \text{ გ/წმ};$$

$$G = 0.008 + 0.011 = 0.019 \text{ ტ/წელი.}$$

**გაფრქვევები ნედლეულის (ღორღის) ბუნკერში ჩაყრისას (#501 წყარო, გ-2):**

ღორღის საწყობში დაყრისას ატმოსფეროში მტვრის გაფრქვევა იანგარიშება 4.1 ფორმულით და ცხრილი 4.1 მონაცემების საფუძველზე. ასევე თუ წყარო არ არის აღჭურვილი ასპირაციული სისტემით და მტვრის გამოყოფა ხდება დახურულ ან ღია სივრცეში, გამოიყენება კოეფიციენტი 0.4.

შესაბამისად გაფრქვევის სიმძლავრე თითოეული ფრაქციის დასაწყობებისას ტოილ იქნება:

$$M = (0.01 \times 0.01 \times 1.2 \times 1.0 \times 0.01 \times 0.5 \times 16 \times 0.4 \times 10^6 / 3600) \times 0.4 = 0.00107 \text{ გ/წმ};$$

ხოლო წლიური გაფრქვევები შესაბამისად ტოილ იქნება:

$$G_{\text{ღორღ.}} = 0.00107 \times 2080 \times 3600 / 10^6 = 0.008 \text{ ტ/წელი.}$$

**გაფრქვევები ღორღის ლენტური კონვეიერით ტრანსპორტირებისა და მისი სამსხვრეველაში ჩაყრის დროს (#502 წყარო, გ-3).**

მასალების ლენტური ტრანსპორტიორით გადაადგილებისას მტვრის გაფრქვევები იანგარიშება ფორმულით:

$$M_{\text{მტვ.}} = W_{\text{სებ.}} \times K_{\text{დაq.}} \times B \times L \times 10^3 \text{ გ/წმ},$$

სადაც,

$W_{\text{სებ.}}$  – ჰაერის შებერვით გამოწვეული მტვრის ხვედრითი გაფრქვევაა და ტოლია  $3 \times 10^{-5}$  კგ/წ წმ;

$K_{\text{დაq.}}$  – ნედლეულის დაქუცმაცების კოეფიციენტი და ტოლია 0,1მ-ის;

$B$  – ლენტის სიგანეა, მ;

$L$  – ლენტის ჯამური სიგრძეა, მ.

ამ ფორმულაში სათანადო მნიშვნელობების ჩასმით და თუ გავითვალისწინებთ, რომ წყარო არ არის აღჭურვილი ასპირაციული სისტემით და მტვრის გამოყოფა ხდება დახურულ სივრცეში, გამოიყენება კოეფიციენტი 0.4, მაშინ მტვრის გაფრქვევის რაოდენობები ტოილ იქნება::

$$M = 3 \times 10^{-5} \times 0.1 \times 0.5 \times 6 \times 0.4 \times 10^3 = 0.0036 \text{ გ/წმ};$$

$$G = 0.0036 \times 2080 \times 3600 / 10^6 = 0.027 \text{ ტ/წელი.}$$

წყაროს ტიპი: სამსხვრევი პირველადი მსხვრევა როტორულ სამსხვრეველაში - (#503

წყარო, გ-4).

ოპერაცია: მსხვრევა  
მსხვრევანას ტიპი: როტორული სამსხვრევი  
მტვრის მაქსიმალური გაფრქვევა ( $M_{2909}$ ): 0.0311 გ/წ.  
მტვრის წლიური გაფრქვევა ( $G_{2909}$ ): 0.233 ტ/წელ.  
 $G = G_{05} \cdot K / 1000$

$G_{05}$  – ინერტული მასალის წლიური რაოდენობა: 33280 ტ.

$K$  – 1 ტ მასალის მსხვრევისას მშრალი მეთოდით მტვრის გამოყოფის ხვედრითი კოეფიციენტი: (0.07 კგ/ტ პირველადი მსხვრევისას). ასევე რადგან გამოყოფილი მტვრის ჩახშობა ხდება წყლის შეფრქვევით, გამოიყენება კოეფიციენტი 0.1, მაშინ მტვრის გაფრქვევის რაოდენობები ტოლი იქნება

$$G = 33280 \times 0.07 \times 0.1 / 1000 = 0.233 \text{ ტ/წელ}$$

$$M = G \times 1000000 / (t \times 3600) \text{ გ/წმ};$$

$t$  – წყაროს მუშაობის დროა: 2080 სთ/წელ;

$$M = 0.233 \times 10^6 / (2080 \times 3600) = 0.0311 \text{ გ/წმ}.$$

გაფრქვევები ქვიშის ტრანსპორტირებისას ლენტური ტრანსპორტიორით (№504,

წყარო, გ-5);

ინერტული მასალების (ქვიშის) ლენტური ტრანსპორტიორით გადაადგილებისას მტვრის გაფრქვევები იანგარიშება ფორმულით:

$$M = W_{შებ.} \times K_{დაქ.} \times B \times L \times 10^3 \text{ გ/წმ},$$

სადაც

$W_{შებ.}$  – ჰაერის შებერვით გამოწვეული მტვრის ხვედრითი გაფრქვევა და ტოლია  $3 \times 10^{-5}$  კგ/მ<sup>2</sup> წმ;

$K_{დაქ.}$  – ნედლეულის დაქუცმაცების კოეფიციენტია და ტოლია 0,1მ-ის;

$B$  – ლენტის სიგანეა, მ;

$L$  – ლენტის ჯამური სიგრძეა, მ.

ამ ფორმულაში სათანადო მნიშვნელობების ჩასმით და თუ გავითვალისწინებთ, რომ წყარო არ არის აღჭურვილი ასპირაციული სისტემით და მტვრის გამოყოფა ხდება დახურულ სივრცეში, გამოიყენება კოეფიციენტი 0.4, მაშინ მტვრის გაფრქვევის რაოდენობები ტოლი იქნება:

$$M = 3 \times 10^{-5} \times 0.1 \times 0.5 \times 8 \times 0.4 \times 10^3 = 0.00482 \text{ გ/წმ};$$

$$G = 0.0048 \times 2080 \times 3600 / 10^6 = 0.036 \text{ ტ/წელ}.$$

**გაფრქვევები ქვიშის დასაწყობებისას საწყობში (#505 წყარო, გ-6).**

ინერტული მასალების (ქვიშის) საწყობში დაყრისას ატმოსფეროში მტვრის გაფრქვევა იანგარიშება 4.1 ფორმულით და ცხრილი 4.1 მონაცემების საფუძველზე. ასევე თუ წყარო არ არის აღჭურვილი ასპირაციული სისტემით და მტვრის გამოყოფა ხდება დახურულ ან ღია სივრცეში, გამოიყენება კოეფიციენტი 0.4.

შესაბამისად გაფრქვევის სიმძლავრე იქნება:

$$M = (0.05 \times 0.03 \times 1.2 \times 1.0 \times 0.01 \times 0.6 \times 16.0 \times 0.4 \times 10^6 / 3600) \times 0.4 = 0.00768 \text{ გ/წმ};$$

ხოლო წლიური გაფრქვევები შესაბამისად ტოილ იქნება:

$$G = 0.00768 \times 2080 \times 3600 / 10^6 = 0.058 \text{ ტ/წელი}$$

ქვიშის საწყობიდან ატმოსფეროში მტვრის გაფრქვევა იანგარიშება 4.2 ფორმულით და ცხრილი 4.2 მონაცემების საფუძველზე. ასევე თუ წყარო არ არის აღჭურვილი ასპირაციული სისტემით და მტვრის გამოყოფა ხდება დახურულ ან ღია სივრცეში, გამოიყენება კოეფიციენტი 0.4.

ზემოაღნიშნულ ფორმულაში სათანადო მნიშვნელობების ჩასმით მივიღებთ:

ქვიშისთვის:

$$M = 1.2 \times 0.01 \times 1.45 \times 0.6 \times 0.002 \times 50 \times 0.4 = 0.00042 \text{ გ/წმ};$$

$$G = 0.00042 \times 8760 \times 3600 / 10^6 = 0.013 \text{ ტ/წელი.}$$

მაშასადამე ჯამური გაფრქვევის ინტენსივობა გაფრქვევის გ-6 წყაროდან ქვიშის დასაწყობებისას ტოილ იქნება:

$$M = 0.00768 + 0.00042 = 0.0081 \text{ გ/წმ};$$

$$G = 0.058 + 0.013 = 0.071 \text{ ტ/წელი.}$$

**გაფრქვევები ფილერის (კირქვის ქვიშა) მიღება- დასაწყობებისას საწყობში (№506, წყარო, გ-7);**

ინერტული მასალების (ფილერის) საწყობში დაყრისას ატმოსფეროში მტვრის გაფრქვევა იანგარიშება 4.1 ფორმულით და ცხრილი 4.1 მონაცემების საფუძველზე. ასევე თუ წყარო არ არის აღჭურვილი ასპირაციული სისტემით და მტვრის გამოყოფა ხდება დახურულ ან ღია სივრცეში, გამოიყენება კოეფიციენტი 0.4.

შესაბამისად გაფრქვევის სიმძლავრე იქნება:

$$M = (0.04 \times 0.02 \times 1.2 \times 1.0 \times 0.01 \times 0.6 \times 1.0 \times 0.4 \times 10^6 / 3600) \times 0.4 = 0.00256 \text{ გ/წმ};$$

ხოლო წლიური გაფრქვევები შესაბამისად ტოილ იქნება:

$$G = 0.00256 \times 2080 \times 3600 / 10^6 = 0.019 \text{ ტ/წელი}$$

ფილერის საწყობიდან ატმოსფეროში მტვრის გაფრქვევა იანგარიშება 4.2 ფორმულით და ცხრილი 4.2 მონაცემების საფუძველზე. ასევე თუ წყარო არ არის აღჭურვილი ასპირაციული სისტემით და მტვრის გამოყოფა ხდება დახურულ ან ღია სივრცეში, გამოიყენება კოეფიციენტი 0.4.

ზემოაღნიშნულ ფორმულაში სათანადო მნიშვნელობების ჩასმით მივიღებთ:

ფილერისათვის:

$$M = 1.2 \times 0.01 \times 1.45 \times 0.6 \times 0.002 \times 50 \times 0.4 = 0.00042 \text{ გ/წმ};$$

$$G = 0.00042 \times 8760 \times 3600 / 10^6 = 0.013 \text{ ტ/წელი.}$$

მაშასადამე ჯამური გაფრქვევის ინტენსივობა გაფრქვევის გ-7 წყაროდან ფილერის დასაწყობებისას ტოილ იქნება:

$$M = 0.00256 + 0.00042 = 0.00298 \text{ გ/წმ};$$

$$G = 0.019 + 0.013 = 0.032 \text{ ტ/წელი.}$$

**გაფრქვევები ღორღის წვრილი ფრაქციის მიღება- დასაწყობებისას საწყობში (№507, წყარო, გ-8).**

ღორღის საწყობში დაყრისას ატმოსფეროში მტვრის გაფრქვევა იანგარიშება 4.1 ფორმულით და ცხრილი 4.1 მონაცემების საფუძველზე. ასევე თუ წყარო არ არის აღჭურვილი ასპირაციული სისტემით და მტვრის გამოყოფა ხდება დახურულ ან ღია სივრცეში, გამოიყენება კოეფიციენტი 0.4.

შესაბამისად გაფრქვევის სიმძლავრე ტოილ იქნება:

$$M = (0.01 \times 0.01 \times 1.2 \times 1.0 \times 0.1 \times 0.5 \times 1.0 \times 0.4 \times 10^6 / 3600) \times 0.4 = 0.00067 \text{ გ/წმ};$$

ხოლო წლიური გაფრქვევები შესაბამისად ტოილ იქნება:

$$G_{\text{ღორღ.}} = 0.00067 \times 2080 \times 3600 / 10^6 = 0.005 \text{ ტ/წელი.}$$

ღორღის საწყობიდან ატმოსფეროში მტვრის გაფრქვევა იანგარიშება 4.2 ფორმულით და ცხრილი 4.2 მონაცემების საფუძველზე. ასევე თუ წყარო არ არის აღჭურვილი ასპირაციული სისტემით და მტვრის გამოყოფა ხდება დახურულ ან ღია სივრცეში, გამოიყენება კოეფიციენტი 0.4.

ზემოაღნიშნულ ფორმულაში სათანადო მნიშვნელობების ჩასმით ღორღის თითოეული ფრაქციის საწყობისათვის მივიღებთ:

ღორღისთვის:

$$M = 1.2 \times 0.01 \times 1.45 \times 0.5 \times 0.002 \times 50 \times 0.4 = 0.000348 \text{ გ/წმ};$$

$$G = 0.000348 \times 8760 \times 3600 / 10^6 = 0.011 \text{ ტ/წელი.}$$

მაშასადამე ჯამური გაფრქვევის ინტენსივობა გაფრქვევის გ-8 წყაროდან ღორღის დასაწყობებისას ტოილ იქნება:

$$M = 0.00067 + 0.000348 = 0.001015 \text{ გ/წმ};$$

$$G = 0.005 + 0.011 = 0.016 \text{ ტ/წელი.}$$

გაფრქვევები შერეული ინერტული მასალების (ღორღი, ქვიშა, ფილერი) ჩაყრისას საამშენ ებლო ბლოკების ბეტონშემრევის მიმღებ ბუნკერში (№508, წყარო, გ-9);

ინერტული მასალების (ქვიშის) ბუნკერში ჩაყრისას ატმოსფეროში მტვრის გაფრქვევა იანგარიშება 4.1 ფორმულით და ცხრილი 4.1 მონაცემების საფუძველზე. ასევე თუ წყარო არ არის აღჭურვილი ასპირაციული სისტემით და მტვრის გამოყოფა ხდება დახურულ ან ღია სივრცეში, გამოიყენება კოეფიციენტი 0.4.

შესაბამისად გაფრქვევის სიმძლავრე იქნება:

$$M = (0.05 \times 0.03 \times 1.2 \times 1.0 \times 0.01 \times 0.6 \times 1.0 \times 0.4 \times 10^6 / 3600) \times 0.4 = 0.00048 \text{ გ/წმ;}$$

ხოლო წლიური გაფრქვევები შესაბამისად ტოილ იქნება:

$$G = 0.00048 \times 2080 \times 3600 / 10^6 = 0.004 \text{ ტ/წელი.}$$

ღორღის ბუნკერში ჩაყრისას ატმოსფეროში მტვრის გაფრქვევა იანგარიშება 4.1 ფორმულით და ცხრილი 4.1 მონაცემების საფუძველზე. ასევე თუ წყარო არ არის აღჭურვილი ასპირაციული სისტემით და მტვრის გამოყოფა ხდება დახურულ ან ღია სივრცეში, გამოიყენება კოეფიციენტი 0.4.

შესაბამისად გაფრქვევის სიმძლავრე ტოილ იქნება:

$$M = (0.01 \times 0.01 \times 1.2 \times 1.0 \times 0.1 \times 0.5 \times 1.0 \times 0.4 \times 10^6 / 3600) \times 0.4 = 0.00067 \text{ გ/წმ;}$$

ხოლო წლიური გაფრქვევები შესაბამისად ტოილ იქნება:

$$G_{\text{ღორღ.}} = 0.00067 \times 2080 \times 3600 / 10^6 = 0.005 \text{ ტ/წელი.}$$

ინერტული მასალების (ფილერის) ბუნკერში ჩაყრისას ატმოსფეროში მტვრის გაფრქვევა იანგარიშება 4.1 ფორმულით და ცხრილი 4.1 მონაცემების საფუძველზე. ასევე თუ წყარო არ არის აღჭურვილი ასპირაციული სისტემით და მტვრის გამოყოფა ხდება დახურულ ან ღია სივრცეში, გამოიყენება კოეფიციენტი 0.4.

შესაბამისად გაფრქვევის სიმძლავრე იქნება:

$$M = (0.04 \times 0.02 \times 1.2 \times 1.0 \times 0.01 \times 0.6 \times 1.0 \times 0.4 \times 10^6 / 3600) \times 0.4 = 0.00256 \text{ გ/წმ;}$$

ხოლო წლიური გაფრქვევები შესაბამისად ტოილ იქნება:

$$G = 0.00256 \times 2080 \times 3600 / 10^6 = 0.019 \text{ ტ/წელი.}$$

ხოლო ჯამური გაფრქვევის ინტენსივობები გ-9 გაფრქვევის წყაროდან ტოილ იქნება:

$$M = 0.00048 + 0.00067 + 0.00256 = 0.00371 \text{ გ/წმ;}$$

$$G = 0.004 + 0.005 + 0.019 = 0.028 \text{ ტ/წელი.}$$



**გაფრქვევები შერეული ინერტული მასალების ტრანსპორტირება ლენტური ტრანსპორტიორით ბეტონშემრევში (№509, წყარო, გ-10):**

ინერტული მასალების (ქვიშა, ღორღი, ფილერი)) ლენტური ტრანსპორტიორით გადაადგილებისას მტვრის გაფრქვევები იანგარიშება ფორმულით:

$$M = W_{\text{შებ.}} \times K_{\text{დაქ.}} \times B \times L \times 10^3 \text{ გ/წმ,}$$

სადაც

$W_{\text{შებ.}}$  – ჰაერის შებერვით გამოწვეული მტვრის ხვედრითი გაფრქვევაა და ტოლია  $3 \times 10^{-5}$  კგ/მ<sup>2</sup> წმ;

$K_{\text{დაქ.}}$  – ნედლეულის დაქუცმაცების კოეფიციენტი და ტოლია 0,1მ-ის;

$B$  – ლენტის სიგანეა, მ;

$L$  – ლენტის ჯამური სიგრძეა, მ.

ამ ფორმულაში სათანადო მნიშვნელობების ჩასმით და თუ გავითვალისწინებთ, რომ წყარო არ არის აღჭურვილი ასპირაციული სისტემით და მტვრის გამოყოფა ხდება დახურულ სივრცეში, გამოიყენება კოეფიციენტი 0.4, მაშინ მტვრის გაფრქვევის რაოდენობები ტოლი იქნება:

$$M = 3 \times 10^{-5} \times 0.1 \times 0.5 \times 4 \times 0.4 \times 10^3 = 0.0024 \text{ გ/წმ;}$$

$$G = 0.0024 \times 2080 \times 3600 / 10^6 = 0.018 \text{ ტ/წელ.}$$

**გაფრქვევები შერეული ინერტული მასალების ჩაყრისას ბეტონშემრევში და მორევისას (№510, წყარო, გ-11).**

ბეტონშემრევში ყოველ 1 ტონა ბეტონის წარმოებისას ატმოსფეროში გამოიყოფა 0.05 კგ/ტონაზე. რადგან ბეტონშემრევის წარმადობა ტოლია 3.303 ტ/სთ-ში. ასევე თუ წყარო არ არის აღჭურვილი ასპირაციული სისტემით და მტვრის გამოყოფა ხდება დახურულ ან ღია სივრცეში, გამოიყენება კოეფიციენტი 0.4. ამიტომ გაფრქვევის ინტენსივობები თითოეული ბეტონშემრევიდან შესაბამისად ტოლი იქნება:

$$M = 3.303 \times 0.05 \times 1000 \times 0.4 / 3600 = 0.01835 \text{ გ/წმ.}$$

$$G = 0.01835 \times 2080 \times 10^{-6} \times 3600 = 0.137 \text{ ტ/წელ.}$$

საიდანაც ცემენტის მტვრის პროცენტული შემადგენლობაა საშუალოდ 10 %, ამიტომ გაფრქვევის ინტენსივობები თითოეული ბეტონშემრევიდან შესაბამისად ტოლი იქნება:

არაორგანული მტვერი:

$$M = 0.01835 \times 0.90 = 0.016515 \text{ გ/წმ.}$$

$$G = 0.137 \times 0.9 = 0.123 \text{ ტ/წელ.}$$

ცემენტის მტვერი:

$$M = 0.01835 \times 0.1 = 0.001835 \text{ გ/წმ.}$$

$$G = 0.137 \times 0.1 = 0.014 \text{ ტ/წელ.}$$

გაფრქვევის ანგარიში შპს „გზამშენი 2005“ სასაქონლო ბეტონის წარმოების საამქროდან (გ-12 ჯამური გაფრქვევის ფონური წყარო)

შპს „გზამშენი 2005“ სასაქონლო ბეტონის წარმოების საამქროს გააჩნია სასაქონლო ბეტონის წარმოების დანადგარი, რომელიც 8 საათიანი სამუშაო დღით და წელიწადში 240 სამუშაო დღით დაგეგმილი აქვს 12000 მ<sup>3</sup>/წელ ანუ 28400 ტ/წელ სასაქონლო ბეტონის წარმოება, რისთვისაც ნედლეულის სახით გამოიყენებს:

ქვიშა - 7200 ტ/წელ;

ღორღი - 15000 ტ/წელ;

ცემენტი - 4200 ტ/წელ;

წყალი - 2000 მ<sup>3</sup>/წელ.

ბეტონშემრევიში ყოველ 1 ტონა ბეტონის წარმოებისას ატმოსფეროში გამოიყოფა 0.05 კგ/ტონაზე. რადგან ბეტონშემრევის წარმადობა ტოლია 14.792 ტ/სთ-ში. ასევე თუ წყარო არ არის აღჭურვილი ასპირაციული სისტემით და მტვრის გამოყოფა ხდება დახურულ ან ღია სივრცეში, გამოიყენება კოეფიციენტი 0.4. ამიტომ გაფრქვევის ინტენსივობები თითოეული ბეტონშემრევიდან შესაბამისად ტოლი იქნება:

$$M = 14.792 \times 0.05 \times 1000 \times 0.4 / 3600 = 0.2054 \text{ გ/წმ.}$$

$$G = 0.2054 \times 2080 \times 10^{-6} \times 3600 = 1.420 \text{ ტ/წელ.}$$

საიდანაც ცემენტის მტვრის პროცენტული შემადგენლობაა საშუალოდ 16 %, ამიტომ გაფრქვევის ინტენსივობები თითოეული ბეტონშემრევიდან შესაბამისად ტოლი იქნება:

არაორგანული მტვერი:

$$M = 0.2054 \times 0.84 = 0.172536 \text{ გ/წმ.}$$

$$G = 1.420 \times 0.84 = 1.193 \text{ ტ/წელ.}$$

ცემენტის მტვერი:

$$M = 0.2054 \times 0.16 = 0.032864 \text{ გ/წმ.}$$

$$G = 1.420 \times 0.16 = 0.227 \text{ ტ/წელ.}$$

საწარმოო ობიექტიდან ატმოსფერულ ჰაერში გაფრქვეული მავნე ნივთიერებების პარამეტრები მოცემულია ცხრილ 4.3-ში.

ატმოსფერულ ჰაერში მავნე ნივთიერებათა გაფრქვევის პარამეტრები

ცხრილი 4.3

წარმოების საამქროს უბნის დასახელება	წყაროს ნომერი	გაფრქვევა-გამოყოფის წყაროს		დამაბინძურებელ ნივთიერებათა გაფრქვევის წყაროს მუშაობის დრო, სთ		დამაბინძურებელ ნივთიერებათა გაფრქვევის წყაროს პარამეტრები		აირჰაეროვანი ნარევის პარამეტრები დამაბინძურებელ ნივთიერებათა წყაროს გამოსვლის ადგილას			დამაბინძურებელ ნივთიერებათა კოდი დასახელება	ატმოსფერულ ჰაერში დამაბინძურებელ ნივთიერებათა გაფრქვევის სიმძლავრე		დამაბინძურებელ ნივთიერებათა გაფრქვევის წყაროს კოორდინატები, მ.	
		დასახელება	რაოდ	დღე-ღამეში	წელიწადში	სიმაღლე	დიამეტრი	სიჩქარე მ/წმ	მოცულობა მ <sup>3</sup> /წმ	ტემპერატურა °C		მაქს. გ/წმ	ჯამური ტ/წელ	15	16
1	2	3	4	5	6	7	8	9	10	11	12	13	14	15	16
ღორღის საწყობი	გ-1	არაორგანიზ. წყარო	1	24	8760	3.0	0.5	1.5	0.29452	26	2909	0.001415	0.019	-10	-4
მიმღები ბუნკერი	გ-2	არაორგანიზ. წყარო	1	8	2080	3.0	0.5	1.5	0.29452	26	2909	0.00107	0.008	-4	-2
ლენტურ. ტრანსპ.	გ-3	არაორგანიზ. წყარო	1	8	2080	3.0	0.5	1.5	0.29452	26	2909	0.0036	0.027	-2	-1
როტორული სამსხ.	გ-4	არაორგანიზ. წყარო	1	8	2080	4.0	0.5	1.5	0.29452	26	2909	0.0311	0.233	0	0
ლენტურ. ტრანსპ.	გ-5	არაორგანიზ. წყარო	1	8	2080	4.0	0.5	1.5	0.29452	26	2909	0.00482	0.036	4	2
ქვიშის საწყობი	გ-6	არაორგანიზ. წყარო	1	24	8760	2.0	0.5	1.5	0.29452	26	2909	0.0081	0.071	8	4
ფილერის საწყობი	გ-7	არაორგანიზ. წყარო	1	24	8760	2.0	0.5	1.5	0.29452	26	2909	0.00298	0.032	14	11
ღორღის საწყობი	გ-8	არაორგანიზ. წყარო	1	24	8760	3.0	0.5	1.5	0.29452	26	2909	0.001015	0.016	18	12
მიმღები ბუნკერი	გ-9	არაორგანიზ. წყარო	1	8	2080	2.0	0.5	1.5	0.29452	26	2909	0.00371	0.028	46	-7
ლენტურ. ტრანსპ.	გ-10	არაორგანიზ. წყარო	1	8	2080	1.5	0.5	1.5	0.29452	26	2909	0.0024	0.018	45	-6
ბეტონშემრევი	გ-11	არაორგანიზ. წყარო	1	8	2080	2.0	0.5	1.5	0.29452	28	2908	0.001835	0.014	42	-10
											2909	0.016515	0.123		
შპს „გზამშენი 2005“ სასაქონლო ბეტონის წარმოების საამქრო															
ფონური წყარო	გ-12	არაორგანიზ. წყარო	1	8	1920	3.0	0.5	1.5	0.29452	28	2908	0.032864	0.227	53	-47
											2909	0.172536	1.193		

**4.1.1. ატმოსფერულ ჰაერში მავნე ნივთიერებათა გაბნევის ანგარიშის შედეგთა ანალიზი**

რადგან უახლოესი დასახლებული პუნქტი ჩრდილოეთის მხრიდან 160 მეტრით, ხოლო სხვა მიმართულებით 500 მეტრიან ზონაში დასახლებული პუნქტი არ არსებობს, ამიტომ ჰაერის ხარისხის მოდელირება შესრულდება ობიექტის წყაროებიდან შემდეგ კოორდინატებზე:

1- (0; 160); 2 – (0; -160); 3 – (160; 0); 4 – (-160; 0).

გათვლები განხორციელდა იმ შემთხვევისათვის, როცა ერთდროულად აფრქვევს ყველა წყარო, რაც შეეყვანილ იქნა კომპიუტერში, მოცემულია დანართის პირველ ფურცელზე. ასევე გათვალისწინებული იქნა საწარმოს მიმდებარედ არსებული შპს „გზამშენი 2005“-ის სასაქონლო ბეტონის წარმოების ობიექტიდან ატმოსფერულ ჰაერში გაფრქვევების ინტენსივობები და ფონური მახასიათებლები ქალაქის მოსახლეობის რიცხოვნობის გათვალისწინებით (10000-ზე ნაკლები).

რაც შეეხება შპს „მშენებელი 2009“-ის საკუთრებაში არსებულ მიწის ნაკვეთებს, აღნიშნული ტერიტორიაზე რაიმე სახის საწარმო ობიექტი არ ფიქსირდება.

აღნიშნული შედეგები მოცემულია ცხრილ 4.4-ში

ცხრილი 4.4.

მავნე ნივთიერებათა გაბნევის ანგარიშის ძირითადი შედეგები

მავნე ნივთიერებათა დასახელება	მავნე ნივთიერებათა ზდკ-ის წილი ობიექტიდან უახლოეს დასახლებული პუნქტის კოორდინატები			
	(160; 0)	(0; 160)	(0; -160)	(-160; 0)
1	2	3	4	5
არაორგანული მტვერი	0.85 ზდკ	0.44 ზდკ	0.78 ზდკ	0.41 ზდკ
ცემენტის მტვერი	0.25 ზდკ	0.11 ზდკ	0.23 ზდკ	0.10 ზდკ

**4.2. ზემოქმედება წყლის ხარისხზე**

წყალი საწარმოში გამოიყენება საწარმოო მიზნებისათვის, სასმელ-სამეურნეო მიზნებისათვის და სახანძრო მიზნებისათვის.

საწარმოში წყალს იღებს საწარმოს ტერიტორიაზე მოწყობილ ჰაბურლილიდან, რომელზედაც დაწყებულია ლიცენზიის აღების პროცედურები.

**5.3.1. წყლის ხარჯი სასმელ-სამეურნეო მიზნებისათვის**

სასმელ-სამეურნეო მიზნებისათვის წყალი გამოიყენება საოფისე შენობაში და სანიტარულ კვანძებში მოსამსახურეთა მოთხოვნების დასაკმაყოფილებლად. სასმელ-სამეურნეო მიზნებისათვის წყლის ხარჯი გაანგარიშებულია "კომუნალური წყალმომარაგებისა და კანალიზაციის სი სტემებით სარგებლობის წესების" მიხედვით

(დამტკიცებულია საქართველოს ურბანიზაციისა და მშენებლობის მინისტრის 21.10.1998 წ., №81 ბრძანებით).

სასმელ-სამეურნეო მიზნებისათვის წყლის რაოდენობას ვანგარიშობთ შემდეგი ფორმულით:

$$Q = (A \times N) \text{ მ}^3/\text{დღ-ში};$$

სადაც:

Q - დღელამეში სასმელ-სამეურნეო მიზნებისათვის საჭირო წყლის ხარჯი;

A - მუშაკთა საერთო რაოდენობა დღელამის განმავლობაში, ჩვენ შემთხვევაში  $A = 8$  მუშაკი;

ხოლო N- წყლის ნორმა სასმელ-სამეურნეო მიზნებისათვის ერთ მუშაკზე დღის განმავლობაში, ჩვენ შემთხვევაში  $N = 0.045 \text{ მ}^3/\text{დღ.};$

აქედან გამომდინარე, დღელამეში სასმელ-სამეურნეო მიზნებისათვის საჭირო წყლის ხარჯი იქნება:

$$Q = (8 \times 0.045) = 0.36 \text{ მ}^3/\text{დღ-ში}, \text{ ხოლო წლიური რაოდენობა იქნება } 0.36 \times 260 = 93.6 \text{ მ}^3/\text{წელ-ში}$$

### **წყლის ხარჯი საწარმოო მიზნებისათვის**

საწარმოო მიზნებისათვის წყალი გამოიყენება როტორულ სამსხვრევაში მტვერდახშობის მიზნით, რომლის ხარჯი დღეში არ აღემატება 200 ლიტრს, ანუ წელიწადში 52 მ<sup>3</sup>-ს.

წყალი ასევე გამოიყენება საამშენებლო ბლოკების წარმოების დანადგარში, რომლის ხარჯი დღეში ტოლია 0.6 მ<sup>3</sup>-ის, ანუ წელიწადში 156 მ<sup>3</sup>-ის.

წყალი ასევე გამოიყენება ტერიტორიის მორწყვის მიზნით, რომლის ხარჯი დღეში არ აღემატება 1 მ<sup>3</sup>-ს, ანუ წელიწადში 260 მ<sup>3</sup>.

ამდენად წყლის ჯამური ხარჯი საწარმოო მიზნებისათვის შეადგენს დღეში 1.8 მ<sup>3</sup>-ს, ანუ წელიწადში 468 მ<sup>3</sup>-ს.

### **წყალარინება**

საწარმოს ტერიტორიაზე წარმოიქმნება:

- სამეურნეო-საყოფაცხოვრებო ჩამდინარე წყლები საოფისე შენობიდან და სანიტარული კვანძებიდან;
- სანიაღვრე წყლები.
- საწარმოო წყლებიდან ჩამდინარე წყლები არ წარმოიქმნება.

### სამეურნეო-საყოფაცხოვრებო ჩამდინარე წყლები

როგორც ზემოთ დადგინდა გაანგარიშებით, სასმელი წყლის ხარჯი სასმელ-სამეურნეო მიზნებისათვის შეადგენს:

$$Q = 0.36 \text{ მ}^3/\text{დღ-ში.}$$

სამეურნეო-საყოფაცხოვრებო ჩამდინარე წყლების ხარჯს ვიღებთ მოხმარებული წყლის 90%-ს, შესაბამისად ჩამდინარე წყლების დღეღამური ხარჯი შეადგენს:

$$q = 0.36 \times 0.9 = 0.324 \text{ მ}^3/\text{დღ-ში, ანუ } 0.324 \times 260 = 84.24 \text{ მ}^3/\text{წელ.}$$

აღნიშნული სამეურნეო-საყოფაცხოვრებო ჩამდინარე წყლების ჩაშვება ხორციელდება საწარმოს ტერიტორიაზე მოწყობილ ბეტონის ორმოში.

### სანიაღვრე წყლები

სანიაღვრე ჩამდინარე წყლების ხარჯი იანგარიშება ფორმულით:

$$q = 10 \times F \times H \times K$$

სადაც:

q – სანიაღვრე წყლების ხარჯია დროის გარკვეულ პერიოდში მ<sup>3</sup>,

F - ტერიტორიის ფართობი ჰა, ჩვენ შემთხვევაში, საწარმოო ტერიტორია, რომლის ფართობია - 2000 კვ.მ, ანუ - 0.2 ჰა.

H – ნალექების რაოდენობა დროის გარკვეულ პერიოდში, მმ. „სამშენებლო კლიმატოლოგია“-ს მიხედვით საწარმოს განლაგების ტერიტორიისათვის ნალექების წლიური რაოდენობა შეადგენს 794 მმ/წელ-ში, ხოლო ნალექების დღეღამური მაქსიმუმი - 147 მმ/დღ.

K – ტერიტორიის საფარის ტიპზე დამოკიდებული კოეფიციენტი (ჩვენ შემთხვევაში ბეტონის საფარისათვის ვიღებთ - K= 0.9).

ფორმულის გამოყენებით მივიღებთ სანიაღვრე წყლების წლიურ ხარჯს:

$$q_{\text{წელ.}} = 10 \times 0.2 \times 794 \times 0.9 = 1429.2 \text{ მ}^3/\text{წელ.}$$

ხოლო თუ გავითვალისწინებთ ნალექების დღე-ღამური მაქსიმალურ სიდიდეს, სანიაღვრე წყლების ხარჯის დღე-ღამური მნიშვნელობა ტოლი იქნება:

$$q_{\text{დღ.მაქს.}} = 10 \times 0.2 \times 147 \times 0.9 = 264.6 \text{ მ}^3/\text{დღ.დ.}$$

სანიაღვრე წყლების მაქსიმალური საათური ხარჯი იქნება:

$$q_{\text{სთ.მაქს.}} = 264.6 : 24 = 11.025 \text{ მ}^3/\text{სთ.}$$

საწარმოო ტერიტორიიდან წარმოქმნილი სანიაღვრე წყლების დაბინძურების რისკი შეწონილი ნაწილაკებით არსებობს, რომელიც არ აღემატება ფონურ მაჩვენებლებს ზოგადად რეგიონში წარმოქმნილ სანიაღვრე წყლებში არსებულ. აღნიშნული წყლები მოხვდება ტერიტორიის მიმდებარედ არსებულ სანიაღვრე არხებში.

### **4.3. ზემოქმედება ზედაპირულ წყლებზე**

დაგეგმილი საქმიანობით გამოწვეული ზემოქმედების ზონაში, ყველაზე სენსიტიურ ზედაპირული წყლის ობიექტს წარმოადგენს მდინარე თურსო, რომლებიც საწარმო ობიექტიდან 140 მეტრით.

რადგან საწარმოს არ გააჩნია ზედაპირულ წყლის ობიექტებზე ჩამდინარე წყლები, ამიტომ ზედაპირულ წყლებზე ზემოქმედება ბუნებრივია არ იქნება.

### **4.4. ნიადაგების და გრუნტის ხარისხობრივი მდგომარეობის შეფასება და ნიადაგების დაბინძურების ფაქტორი**

ნიადაგი რთული შედგენილობის ფაქიზი სისტემაა, რომელიც ძალზე მგრძობიარეა ეგზოგენური ნივთიერებების მიმართ. მისი თავისებურებაა ტექნოგენური ნივთიერებების კონცენტრირება და ფიქსაცია. ნიადაგში მოხვედრილი ნივთიერებების დიდი ნაწილი სორბციის გამო გადადიან უძრავ ფორმაში. ნორმირებული ნივთიერებების გავლენით იცვლება ნიადაგის ბუნება, დეგრადირდება მიკროფლორა და ნელდება მცენარის განვითარება. აღნიშნული საქმიანობის სპეციფიკაციის გამო ძირითად დამაბინძურებელ ფაქტორს წარმოადგენს: შლამის და კუდების მართვის წესების დარღვევა და ნავთობპროდუქტების ნიადაგში მოხვედრა.

ნარჩენების მართვის წესების დარღვევა უარყოფით გავლენას ახდენს გარემოს სხვადასხვა რეცეპტორებზე, როგორც არის: ნიადაგის საფარი, მიწისქვეშა წყლები, მცენარეული საფარი. შესაბამისად, აღნიშნული საქმიანობით ბუნების სხვადასხვა რეცეპტორებზე ზეგავლენის თავიდან ასარიდებლად, მნიშვნელოვანია კომპანია უზრუნველყოს ნარჩენების მართვა კანონმდებლობით გათვალისწინებული მოთხოვნებით.

ნავთობპროდუქტების ნიადაგში მოხვედრა პირველ რიგში იწვევს მასში ჟანგბადის განახლების შეფერხებას და მიკროფლორის განადგურებას. აღნიშნულის შედეგად მცირდება ნიადაგის ბუნებრივი გაფხვიერების ხარისხი და ჰუმუსის ფენა კარგავს ნაყოფიერებას. მეორეს მხრივ შესაძლებელია ნავთობპროდუქტების მცენარეებში მოხვედრა, რაც თავის მხრივ მცენარეული საფარის მომხმარებელ სხვა რეცეპტორებზე ახდენს მავნე ზეგავლენას.

აღნიშნულის შედეგად საკვლევი ტერიტორიის ფარგლებში ნიადაგის ნაყოფიერი ფენა არსებობს, რომელიც დღეისობით მომანდაკებულია.

გარემოზე შესაძლო ზემოქმედებების ანალიზისას გასათვალისწინებელია ნიადაგის ხარისხის გაუარესების რისკები და ასეთი რისკების მინიმუმაციისათვის საჭირო ღონისძიებების შემუშავება.

დაგეგმილი საქმიანობის პროცესში მიწის სამუშაოები არ არის დაგრგმილი, აქედან გამომდინარე არ მოხდეს რაიმე მიწის ნაყოფიერი ფენის მოხსნა.

საწარმოს ექსპლუატაციის პროცესში ნიადაგის/გრუნტის ხარისხის გაუარესების რისკები შიძლება გამოიწვიოს:

- საწარმოო და საყოფაცხოვრებო ნარჩენების მართვის წესების დარღვევა;

- ავტოტრანსპორტიდან ნავთობპროდუქტების ავარიული დაღვრა;
- მოძველებული და ამორტიზებული საწარმო-სანიაღვრე შიდა კანალიზაციის სისტემების ექსპლუატაცია;

ნიადაგის და გრუნტების დაბინძურების რისკები მინიმუმამდეა დაყვანილი, რადგან საწარმოო მთელი პროცესი მიმდინარეობს დახურულ შენობაში, რომლის იატაკი მობეტონებულია, ამიტომ ნიადაგის დაბინძურების რისკ-ფაქტორები პრაქტიკულად არარსებობს.

#### **4.5. ზემოქმედება ბიოლოგიურ გარემოზე**

##### **4.5.1 ზემოქმედება ბიოლოგიურ საფარზე**

საწარმოს განთავსების ტერიტორია წარმოადგენს უკვე არსებულ საწარმოო ტერიტორიას და ამდენად არ გამოირჩევა მცენარეთა მრავალფეროვნებით, რაც პირველ რიგში საწარმოს ადგილმდებარეობის სპეციფიკით არის გამოწვეული.

ზოგადად მუნიციპალიტეტის მიწების დიდი ნაწილი უჭირავს მთისწინეთის და დაბალმთიანეთის მუხნარ-რცხილნარსა და სხვა ფართოფოთლოვან ტყეებს. ალაზნის ვაკეზე შემორჩენილია ლეშამბიანი ტყე.

გომბორის ქედის საშუალომთიანეთში გვხვდება მუხნარ-რცხილნარი და წიფლნარი. ზღვის დონიდან 2000 მ-მდე გაბატონებულია წიფლნარი, რომელშიც შერეულია რცხილა, და არყის ხე. კახეთის კავკასიონის კალთაზე ზღვის დონიდან 800-1000 მ-მდე გაბატონებულია მუხნარ-რცხილნარი, რომელშიც შერეულია წიფელი, ზოგან ცაცხვი და წაბლი.

ზღვის დონიდან 2500 მ-მდე გვხვდება ტყე, ბუჩქნარი და მდელოები.

თვით საწარმოს ტერიტორიაზე არ გამოირჩევა მცენარეული საფარით. ფიქსირდება მხოლოდ რამოდენიმე მრავალწლიანი ხე-მცენარე, რომელიც ადრე იყო დარგული.

რადგან საწარმო წარმოადგენს უკვე აშენებულ და მოწყობილ ტერიტორიას, ბუნებრივია საწარმოს არავითარი ზეგავლენა ექნება მცენარეულ საფარზე როგორც მისი მონტაჟის, ასევე ფუნქციონირების ეტაპზე.

##### **4.5.2. ზემოქმედება ფაუნაზე**

თელავის მუნიციპალიტეტი ფაუნას შეადგენენ: მურა დათვი, არჩვი, შველი; თითქმის ყველგანაა კურდღელი, მგელი, მელა, ტურა, მემინდვრია, ვირთაგვა, ძილგუდა, გარეული ღორი, და სხვა. და სხვორნითო ფაუნას ქმნიან: ბუ, არწივი, კოდალა, ყვავი და ა.შ.

მდინარეებში გვხვდება კარჩხალი, ხრამული, კობრი, გოჭალა, ჭანარი და სხვ.

თვით საწარმოს განთავსების ტერიტორია არ გამოირჩევა ცხოველთა მრავალფეროვნებით, რაც პირველ რიგში საწარმოს ადგილმდებარეობის სპეციფიკით არის გამოწვეული. მიუხედავად ამისა, მოსალოდნელია გარკვეული სახის ნეგატიური ზემოქმედებები, განსაკუთრებით ფრინველებზე.



ცხოველთა სამყაროზე ზემოქმედების სახეებიდან აღსანიშნავია ღამის საათებში განათებულობის ფონის შეცვლასთან დაკავშირებული ზემოქმედება - ფრინველთა დაფრთხობა, რისი თანმდევი შესაძლოა იყოს მათი დეზორიენტაცია და დაშავება. თუმცა იმ ფონზე, რომ ამ მიმართულებით საწარმოს სპეციპიკიდან და იმის გათვალისწინებით, რომ არ არის მაღალი სიმაღლის ობიექტები, ამიტომ მისი როლი ზემოქმედების მასშტაბურობაში ძალზედ მცირეა.

საერთო ჯამში საწარმოს ექსპლუატაციის ფაზებზე ცხოველთა სამყაროზე ზემოქმედების მნიშვნელობა შეიძლება შეფასდეს, როგორც დაბალი. ზემოქმედების მასშტაბის კიდევ უფრო შემცირებისთვის საჭიროა ნარჩენების სათანადო მენეჯმენტი, გრუნტის და ატმოსფერული ჰაერის დაბინძურების, შემარბილებელი ღონისძიებების ეფექტურად გატარება.

მოცემულ ტერიტორიაზე ბიომრავალფეროვნების შესახებ ინფორმაცია აღწერილობით ხასიათს ატარებს. უნდა აღინიშნოს, რომ საწარმოს მიმდებარე ტერიტორიაზე გავრცელებულ ცოცხალ ორგანიზმებზე უარყოფითი ზეგავლენა არ არის მოსალოდნელი, რადგანაც ობიექტიდან არ ექნება ადგილი გარემოს დაბინძურებას ხმაურის დონის გადაჭარბებით არც ატმოსფეროში გაფრქვევებით ნორმება არ აჭარბებს.

#### **4.6. ზემოქმედება დაცულ ტერიტორიებზე**

**საწარმოს განკუთვნილი ტერიტორიიდან ყველაზე ახლოს მდებარეობს მარიამჯვრის სახელმწიფო ნაკრძალი** - სახელმწიფო ნაკრძალი საგარეჯოს მუნიციპალიტეტში, გომბორის სამხრეთ კალთებზე. ფართობი 1040 ჰა. დაარსდა 1935 წელს რელიქტური სოსნოვსკის ფიჭვის იშვიათი მასივის შემონახვის მიზნით. ნაკრძალის ფართობის დიდი ნაწილი ტყითაა დაფარული. აქ ხარობს რცხილა, ჯაგრცხილა, მუხა, წიფელი, ნეკერჩხლები, თელა. ქვეტყეში მრავალი სახეობის ბუჩქია. სოსნოვსკის ფიჭვი გავრცელებულია ზღვის დონიდან 800-1800 მ-ზე. ქმნის როგორც წმინდა (კონგლომერატებზე, ნაშალებზე, რიყეებზე და გამოტანის კონუსებზე), ისე შერეულ ზევენარებს ფიჭვნარ-მუხნარის, ფიჭვნარ-რცხილნარისა და სხვა სახით. ნარძალში ვხვდებით სოსნოვსკის ფიჭვის ოთხ ფორმას: პირამიდულს, კომპაქტურს, ოვალურსა და ქოლგისებურს.

რაც შეეხება საწარმოს ფუნქციონირების ზეგავლენას ზემოთ აღნიშნულ ტერიტორიაზე, პრაქტიკულად არ არსებობს მისგან მისი დიდი მანძილით დაშორებიდან გამომდინარე.

#### **4.7. ზემოქმედება ადამიანის ჯანმრთელობასა და უსაფრთხოებაზე**

საწარმოს ფუნქციონირების პროცესში ჯანმრთელობასა და უსაფრთხოებასთან დაკავშირებული ზემოქმედების ძირითადი რეცეპტორები მომსახურე პერსონალია, ვინაიდან ობიექტი მაქსიმალურად დაცულია და მკაცრად კონტროლდება ტერიტორიაზე უცხო პირთა შემთხვევით, ან უნებართვოდ მოხვედრის შესაძლებლობა.

პერსონალის ჯანმრთელობასა და უსაფრთხოებაზე პირდაპირი ზემოქმედება შეიძლება იყოს: სატრანსპორტო საშუალებების დაჯახება, დენის დარტყმა, სიმაღლიდან ჩამოვარდნა, ტრავმატიზმი დანადგარ-მექანიზმებთან მუშაობისას, მოწამვლა და სხვ. პირდაპირი ზემოქმედების პრევენციის მიზნით მნიშვნელოვანია უსაფრთხოების ნორმების მკაცრი დაცვა და მუდმივი ზედამხედველობა:

- პერსონალისთვის ტრენინგების ჩატარება უსაფრთხოებისა და შრომის დაცვის საკითხებზე;

- დასაქმებული პერსონალის უზრუნველყოფა საჭიროების შემთხვევაში ინდივიდუალური დაცვის საშუალებებით;

- ჯანმრთელობისათვის სახიფათო უბნების არსებობის შემთხვევაში, შესაბამისი გამაფრთხილებელი, მიმთითებელი და ამკრძალავი ნიშნების დამონტაჟება;

- ჯანმრთელობისათვის სახიფათო უბნების არსებობის შემთხვევაში, მათი შემოღობვა;

- ჯანმრთელობისათვის სახიფათო უბნებზე სტანდარტული სამედიცინო ყუთების არსებობა;

- მანქანა-დანადგარების ტექნიკური გამართულობის უზრუნველყოფა;

- სატრანსპორტო ოპერაციებისას უსაფრთხოების წესების მაქსიმალური დაცვა, სიჩქარეების შეზღუდვა;

- სამუშაო უბნებზე უცხო პირთა უნებართვოდ ან სპეციალური დამცავი საშუალებების გარეშე მოხვედრის და გადაადგილების კონტროლი;

- ინციდენტებისა და უბედური შემთხვევების სააღრიცხვო ჟურნალის წარმოება.

ზემოთ ჩამოთვლილი შემარბილებელი ღონისძიებები დანერგილი იქნება საწარმოში და შესაბამისი კვალიფიკაციის მქონე პერსონალის მიერ მოხდება უსაფრთხოების ნორმებზე მუდმივი მეთვალყურეობა. ასეთ პირობებში საქმიანობის პროცესში ზემოქმედების რეალიზაციის რისკი შეიძლება შეფასდეს როგორც დაბალი.

#### **4.8. მიწისქვეშა წყლების დაბინძურების რისკები**

მიწისქვეშა წყლების დაბინძურების რისკები საწარმოს ტერიტორიიდან არ არსებობს, რადგან ძირითადი საწარმო პროცესების მიმდინარეობის დროს გამოიყენება მხოლოდ ისეთი ნედლეული და მასალები, რომელიც პრაქტიკულად გამორიცხავს მიწისქვეშა წყლების დაბინძურებას.

ასევე რისკების პრევენციის მიზნით პირველ რიგში უნდა გატარდეს ნიადაგის და გრუნტის, დაცვასთან დაკავშირებული შემარბილებელი ზომები, ვინაიდან გარემოს ეს ორი რეცეპტორები მჭიდროდ არის დაკავშირებული ერთმანეთთან: ტერიტორიაზე მოსული ატმოსფერული ნალექებით ადვილად შესაძლებელია დამაბინძურებელი ნივთიერებების ღრმა ფენებში ჩატანა და შესაბამისად გრუნტის წყლების ხარისხზე უარყოფითი ზემოქმედება. ამ შემთხვევაში განსაკუთრებული ყურადღება უნდა დაეთმოს რომ ნარჩენები არ მოხდეს საწარმოო შენობის გარე პერიმეტრზე, რომ არ მოხდეს

ნიადაგისა და გრუნტის დაბინძურება, რომელმაც შესაძლებელია გამოიწვიოს მიწისქვეშა წყლების დაბინძურება.

#### **4.9. ზემოქმედება კულტურულ მემკვიდრეობაზე**

საწარმოს შემოთავაზებული ადგილზე არ არის მიწისზედა ძეგლები (ისტორიული მნიშვნელობის აქტივები ან ნაგებობები). საწარმოს ტერიტორიაზე არსებული ნაგებობები არ წარმოადგენ კულტურული მემკვიდრეობის ღირებულ შენობებს. ასევე საწარმოს ფუნქციონირების დაწყებისათვის არ იწარმოება რაიმე მნიშვნელოვანი მშენებლობა, რადგან ის ძირითადად განთავსებული იქნება უკვე არსებულ შენობაში.

ხოლო რაც შეეხება საწარმოო ტერიტორიის მიმდებარე ტერიტორიებს, მის შემოგარენში ასევე არ ფიქსირდება კულტურული მემკვიდრეობის ძეგლები.

მიწის სამუშაოების ჩატარების პერიოდში თუ აღმოჩნდება რაიმე კულტურული ან არქეოლოგიური ძეგლი, საამშენებლო სამუშაოები შეწყვეტილი იქნება, შეტყობინება გაეგზავნება შესაბამის სახელმწიფო უწყებას და ჩართული იქნება შესაბამისი კომპეტენციის სპეციალისტი.

#### **4.10. ზემოქმედება ნედლეულის/პროდუქციის ტრანსპორტირებისას შესაბამისი შემარბილებელი ღონისძიებების განსაზღვრით:**

საწარმოში ნედლეულის ტრანსპორტირებისათვის და პროდუქციის გატანისათვის გამოყენებული იქნება თელავი-ახმეტის ასფალტირებული გზა და აღნიშნული გზიდან შიდა მოშანგაკებული გრუნტის გზა. დღეში საშუალოდ მაქსიმუმ მოსალოდნელია 10 ერთეული ავტოტრანსპორტის მოძრაობა ნედლეულის მიღებისათვის და პროდუქციის გაცემისათვის.

თუ გავითვალისწინებთ აღნიშნულ ტერიტორიაზე ავტოტრანსპორტის დღიური მოძრაობის რაოდენობას, დღიურად დამატებით 10 ერთეული სატრანსპორტო საშუალების მოძრაობა არ გამოიწვევს დიდ ცვლილებას.

ავტოტრანსპორტის მოძრაობისას მტვრის გამოყოფის შემამცირებელ შემარბილებელ ღონისძიებად გათვალისწინებულია მათი ძარის დაფარვა, რომ არ მოხდეს ძარაზე განთავსებული ფხვიერი მასის ამტვერიანება ავტოტრანსპორტის მოძრაობისას.

ასევე ძირითადი ასფალტირებული გზიდან საწარმოს ტერიტორიაზე შემოსასვლელი მოშანდაკებული გრუნტის გზაზე ავტოტრანსპორტი იმოდრავებს დაბალი სიჩქარით, რა არ მოხდეს გზის ამტვერიანების მაქსიმალურად შემცირება მათი მოძრაობის პერიოდში

## **5. საქმიანობის შედეგად შესაძლებელი ავარიული სიტუაციების აღბათობა და მათი მოსალოდნელი შედეგების თავიდან აცილების წინადადებები**

სავარაუდო ტექნოლოგიური ავარიების შესაძლებლობის დაშვების შეფასებისათვის აუცილებელია სრული ტექნოლოგიური ციკლის თითოეული ეტაპის ექსტრემალური პირობების დეტალური განხილვა. განსაკუთრებულ ყურადღებას მოითხოვს ხანძარ-საწინააღმდეგო, წყალმომარაგების და ელექტრომომარაგების უსაფრთხოების უზრუნველყოფა.

საწარმო ობიექტის ნორმალური ფუნქციონირებისათვის გათვალისწინებულია ხანძარსაწინააღმდეგო, წყალმომარაგების და ელექტრომომარაგების უსაფრთხოების საერთო დანიშნულების, აგრეთვე კონკრეტული პირობებისათვის განსაზღვრული ღონისძიებები, რომელთა დაცვაზე კონტროლს ახორციელებს დასახლებული პუნქტის მმართველობის შესაბამისი სამსახურები. იმ შესაძლებელი ავარიული სიტუაციების თავის არიდება, რომელიც მოსალოდნელია ელექტროსადენებზე ხანძრის გავრცელებით, ელ.ენერჯის მიწოდების შეწყვეტით – ხორციელდება საწარმოს ხელმძღვანელობის პირადი პასუხისმგებლობით, ინვესტორის მიერ დამტკიცებული სპეციალური პროფილაქტიკური ღონისძიებების დაცვის უზრუნველყოფით.

საწარმო პროცესის ყველა უბანი ტექნიკურად უზრუნველყოფილია ავარიების პრევენციის საშუალებებით. ამიტომ ნებისმიერი ინციდენტი საწყის სტადიაშივე ისპობა მოწყობილობის ავარიული გამორთვის და შედეგების ლოკალიზაციით.

მოსალოდნელი ავარიული სიტუაციები აღნიშნული ტიპის საწარმოებისათვის პრაქტიკაში იშვიათია და უმეტესად დაკავშირებულია ტექნოლოგიური მოწყობილობის დაზიანებასთან.

ატმოსფერული ელექტრული მოვლენებისაგან, აგრეთვე სტატიკური დენებისაგან დაცვის მიზნით საწარმო ობიექტზე მონტაჟდება შესაბამისი ლითონის ხელოვნური დამიწების კონტურები.

საწარმოში ლოკალური ხანძრების გაჩენის შემთხვევისათვის იგეგმება სპეციალური ცეცხლსაქრობი საშუალებები.

### **პროფილაქტიკური ღონისძიებები**

1. ყველა მექანიზმის სისტემური პროფილაქტიკური შემოწმება მათი მოქმედების არეალის შემოსაზღვრა თავად ტექნოლოგიური რეგლამენტის ნაწილია და მისი შესრულება სავალდებულოა.

2. საწარმოს ყველა უბანზე ჩატარდება სისტემატიური პერიოდულობით უსაფრთხოების დაცვის ინსპექტირება, რომელიც ადგენს მოწყობილობის და პრევენციის საშუალებების ტექნიკურ გამართულობას.

3. გაუმართაობის შემთხვევაში უნდა მოახდეს მყისიერი რეაგირებას.

4. საწარმოში სისტემატურად ჩატარდება პერსონალის ინსტრუქტაჟი უსაფრთხოების ტექნიკაში.

### **ავარიულ სიტუაციებში საკონტროლო ღონისძიებათა ჩამონათვალი**

საწარმოს მიმდინარე საქმიანობის პროცესში შესაძლო ავარიული სიტუაციების თავიდან აცილების ღონისძიებების შემუშავებამდე უნდა მოხდეს ავარიული რისკ-ფაქტორების შეფასება, რომლის მიზანია ერთი მხრივ ხელი შეუწყოს გადაწყვეტილების მიღებას ობიექტის ფუნქციონირების მიზანშეწონილების თვალსაზრისით, მეორეს მხრივ შექმნას საფუძველი გარემოზე ნეგატიური ზემოქმედების თავიდან ასაცილებელი ან მნიშვნელოვნად შემარბილებელი ღონისძიებების დასადგენად.

ამასთან არსებითია ის გარემოება, რომ რისკის შეფასება პირდაპირ არის დამოკიდებული ამ ღონისძიებების კომპლექსის შემადგენლობაზე.

გარემოსდაცვითი მიმართულების რეცეპტორებზე ზემოქმედების მოხდენა წარმოადგენს მიზეზ-შედეგობრივი ჯაჭვის ბოლო რგოლს, რომლის ძირითადი კომპონენტებია:

- ტექნოლოგიური სქემით გათვალისწინებული ცალკეულ სამუშაოებთან დაკავშირებული რისკის შემცველი სიტუაციების წარმოქმნა (ხანძარი, სატრანსპორტო საშუალებებიდან)
- მგრძობიარე რეცეპტორებზე (ატმოსფერული ჰაერი, ნიადაგი, გრუნტი ან ზედაპირული წყლები, ჰაბიტატების ზოგიერთი სახეობები) ნეგატიური ზემოქმედება.

ნეგატიური ზემოქმედების მახასიათებლებია დამაბინძურებელი წყაროების ალბათობა, ხარისხი და მოცულობა (შესაძლებელია ზემოქმედების წყაროს ალბათობა იყოს მაღალი, მაგრამ ზემოქმედების სიდიდე საშუალო).

ზოგადად შეიძლება ითქვას, რომ საწარმოს მიმდინარე საქმიანობის პროცესში ავარიების თავიდან აცილების მიზნით, დაცული უნდა იქნას საქართველოში მოქმედი უსაფრთხოების სტანდარტების მოთხოვნები. გათვალისწინებული უნდა იქნას ზოგადი და სპეციალური მოთხოვნები მავნე ნივთიერებების მიმართ, კერძოდ: ფეთქებუსაფრთხოება, ბიოლოგიური უსაფრთხოება. ელექტროუსაფრთხოება, უსაფრთხოების მოთხოვნები სატრანსპორტო საშუალებების და ტექნიკის მიმართ, უსაფრთხოების მოთხოვნები ჩასატვირთ-გადმოსატვირთი სამუშაოების ჩატარებისა და ტვირთების გადაადგილების დროს.

ავარიის პირველი აღმომჩენი პირი (ბლანკზე აფიქსირებს თვითოეული ქვემოთ ჩამოთვლილი მოქმედების დასრულების დროს);

- აფრთხილებს ტექნიკურ პერსონალს საფრთხის შესახებ და ამზადებს ტერიტორიას ავარიული ღონისძიებების ლიკვიდაციის ჩატარებისთვის;

- პირველ რიგში ხორციელდება ელექტროენერჯისა გათიშვა;

- ახდენს აალების ყველა წყაროს გატანას და გამორთვას;

- ამოწმებს ტერიტორიას აფეთქებისა და ცეცხლის გაჩენის პოტენციური საშიშროების გამოვლენის მიზნით;

- დაზარალებულებს უტარებს პირველად სამედიცინო დახმარებას და საჭიროების შემთხვევაში გამოიძახებს სამედიცინო დახმარებას;

- საწარმოში წარმოქმნილი ავარიის შესახებ აცნობებს ობიექტის ზედამხედველ ხელმძღვანელს;

- განსაზღვრავს ავარიის მოცულობას, ავარიის წყაროს და დაუყოვნებლივ ღებულობს ზომებს მათი შესაწყვეტადად. დანადგარის დაზიანებისას სასწრაფოდ გამორთავს დანადგარის ელმომარაგებას.

ობიექტის ზედამხედველი ხელმძღვანელი:

(ბლანკზე აფიქსირებს თვითოეულ ქვემოთჩამოთვლილი მოქმედების დასრულების დროს);

- რწმუნდება მომსახურე პერსონალის უსაფრთხოებაში;

- საჭიროების შემთხვევაში ახდენს სახიფათო ზონიდან ხალხის ევაკუაციას;

- გამოიძახებს სახანძრო რაზმს, პოლიციას ან სამედიცინო დახმარებას;

- ქმნის უსაფრთხოების ზონას ავარიის წყაროს გარშემო;

- შეძლებისდაგვარად აჩერებს და აკონტროლებს ავარიის პროცესს;

- საჭიროების შემთხვევაში ატყობინებს საწარმოს ჯანმრთელობის უსაფრთხოების და გარემოს დაცვის ზედამხედველს.

სხვა ავარიული შემთხვევები მოწყობილობის მწყობრიდან გამოსვლა, ელსადენების დაზიანება და ა.შ. აღმოიფხვრება შესაბამისი ინსტრუქციის თანახმად.

## 5.1. შესაძლებელი ავარიული სიტუაციების ალბათობის განსაზღვრა და მათი მოსალოდნელი შედეგების შეფასება

საწარმოს მიმდინარე საქმიანობის პროცესში მოსალოდნელი ავარიული სიტუაციებია:

- საწარმოო დანადგარების ავარიული გამორთვა ან დაზიანება;
- ხანძარის წარმოქმნა და გავრცელება;
- რომელიმე ნაგებობის ან შენობის ავარიული დანგრევა;

საწარმო მომარაგებული ხანძარსაწინააღმდეგო საშუალებებით, კერძოდ: მომარაგებული იქნება ცეცხლმაქრების საკმარისი მარაგი და ხანძარსაწინააღმდეგო ინვენტარი. საწარმოში ხანძრის აღმოჩენების შემთხვევაში გათვალისწინებულია ადგილობრივი სახანძრო რაზმის შესაძლებლობების გამოყენება.

საწარმოს ხელმძღვანელი ვალდებულია მუდმივად გააკონტროლოს დანადგარების მუშაობის გამართულობა.

რომელიმე ნაგებობის ან შენობის ავარიული დანგრევის ალბათობა მცირეა. ასეთი ავარიის შემთხვევაში საწარმოს ხელმძღვანელობა ვალდებულია პირველ რიგში მოხდეს საწარმოს უბანზე ელექტროენერჯისა გამორთვა, ავარიის უბნიდან თანამშრომლების გამოყვანა, ადამიანების რაიმე დაზიანების შემთხვევაში სასწრაფო-სამედიცინო პერსონალის გამოძახება და მათი ჯანმრთელობის უსაფრთხოებისათვის ყველა ზომების ჩატარება. შემდგომ ეტაპზე უნდა განხორციელდეს ავარიული უბნის შემოსაზღვრა, კონკრეტული გეგმის შემუშავება ავარიული სიტუაციების აღმოსაფხვრელად და ღონისძიებების გატარება მათი აღმოფხვრისათვის.

## 5.2. ავარიის შესახებ შეტყობინება

ზოგადად ავარიულ სიტუაციაზე რეაგირებისა და მოქმედების გეგმაში მნიშვნელოვანია:

- \* ავარიის შესახებ შეტყობინების ქსელის შექმნა:
  - სახელმწიფო სტრუქტურებისათვის შეტყობინება (საქართველოს გარემოს დაცვისა და სოფლის მეურნეობის სამინისტრო);
  - მოსახლეობისათვის შეტყობინება;
  - მომიჯნავე ობიექტის სამსახურების შეტყობინებას.
- \* საკონტაქტო ინფორმაციის ფორმების დამუშავება, რომელიც უნდა ითვალისწინებდეს;
  - ავარიის შედეგად შექმნილი სიტუაციის შეფასებას და რეაგირების ღონისძიებათა დაწყებას;
  - რეაგირების კატეგორიის განსაზღვრას;
  - ავარიული შემთხვევის შედეგების ლიკვიდაციის სამსახურის მობილიზებას და მზადყოფნაში მოყვანას;
  - ავარიული შემთხვევის (გარემოს შესაძლებელი დაზიანებების) ადგილმდებარეობის სიტუაციური სქემის შედგენას;
  - გარემოს შესაძლებელი დაზიანებების რაოდენობრივ შეფასებას და შესაძლებელი გავრცელების განსაზღვრას;
  - ავარიულ შემთხვევასთან დაკავშირებულ უსაფრთხოების მოთხოვნების შეფასებას;
  - რეაგირების სტრატეგიის შემუშავებას;
  - არსებული რესურსების შეფასებას და მობილიზებას;
  - რეაგირების სამუშაოთა ხელმძღვანელობის;
  - სალიკვიდაციო სამუშაოთა დამთავრების პირობების განსაზღვრას;
  - სალიკვიდაციო სამსახურის მოქმედების შეწყვეტას;
  - მობილიზებული რესურსების მდგომარეობის შემოწმებას;
  - სამთავრობო და დაინტერესებული ორგანოების და პირების შეტყობინებას სალიკვიდაციო სამუშაოების დასრულების შესახებ.

### ავარიული სიტუაციის დოკუმენტირება:

- ავარიული შემთხვევის თარიღი, დრო და კლასი (გარემოს შესაძლებელი/აღმოჩენილი დაზიანებების მიხედვით);
- გამომვლენის/ინფორმაციის მომწოდებლის ვინაობა;
- გარემოს დაზიანებების მდგომარეობა, მისი გავრცელება და დაზიანებული ტერიტორიის ზომები;
- მეტეოპირობები (ქარის სიჩქარე და მიმართულება, და სხვა);
- დაზიანებების დახასიათება ტიპის მიხედვით;
- დაზიანებების წყარო;

- სხვა დამკვირვებლების მონაცემები.

საწარმო ობიექტზე მომსახურე ან ობიექტის ფუნქციონირებასთან დაკავშირებული პირები გადიან სავალდებულო ინსტრუქტაჟს, რომელიც მიზნად ისახავს ავარიული სიტუაციების თავიდან აცილების შესაძლებლობათა ცოდნას, აგრეთვე ავარიულ სიტუაციაში მოქმედების წესებს. ინსტრუქტაჟის ჩატარება და მის განხორციელებაზე პერსონალური პასუხისმგებლობა ეკისრება საწარმოს ხელმძღვანელს. საწარმო ობიექტზე წარმოქმნილი ავარიული სიტუაციის აღმომჩენი პირი ვალდებულია უპირველესი ყურადღება გამოიჩინოს პოტენციურ საშიშროების ქვეშ მყოფ ადამიანთა უსაფრთხო ადგილას გარიდების, საჭიროების შემთხვევაში, ყველა შესაძლებელი ღონისძიებების მიღებისათვის სიცოცხლის ხელმყოფი მოვლენების თავიდან ასაცილებლად და საწარმო ობიექტის ხელმძღვანელობამდე სათანადო შეტყობინების დაყვანისათვის. საწარმო ობიექტის ხელმძღვანელობა და ავარიულ სიტუაციებზე ზედამხედველი აპარატი ვალდებულია :

- უზრუნველყოს ავარიულ სიტუაციასთან შეხებაში მყოფი მომსახურე პერსონალის და სხვა პირების უსაფრთხოება, საჭიროების შემთხვევაში მოახდინოს სახიფათო ზონიდან ხალხის ევაკუაცია;

- გამოიძახოს ავარიისა და მისი შედეგების სალიკვიდაციო სპეციალური სამსახურების წარმომადგენლები, საჭიროების მიხედვით (სამედიცინო დახმარება, სახანძრო რაზმი, პატრული და ა.შ.)

- შექმნას უსაფრთხოების ზონა ავარიის წყაროს გარშემო;

- განახორციელოს ქმედითი ღონისძიებები ოპერატიული სიტუაციის განმუხტვისა და შესაბამისად საწარმოო ტექნოლოგიური ციკლის მიმდინარე პროცესების დასარეგულირებლად;

- უზრუნველყოს ავარიის ფაქტებისა და მისი შედეგების დაუყოვნებელი დაყვანა-შეტყობინება საქართველოს გარემოსა და სოფლის მეურნეობის სამინისტროსადმი – დაზარალებულ პირთა არსებობისა და ავარიასთან დაკავშირებული ადგილმდებარეობის, წარმოქმნილი ეკოლოგიური და სხვა ხასიათის პრობლემების აუცილებელი მითითებით.

შემდგომში, ოპერატიული სიტუაციის განმუხტვის კვალობაზე, ინფორმაცია – ავარიული სიტუაციებით გამოწვეული საშიში ნივთიერებების გარემოში გამოყოფისა და გარემოსათვის მიყენებული ზარალის ანგარიშის სახით წარედგინება საქართველოს გარემოსა და სოფლის მეურნეობის სამინისტროს.

### **ხანძარსაწინააღმდეგო ღონისძიებები**

საწარმოს ხანძარსაწინააღმდეგო მეურნეობის შემადგენლობაში როგორც წესი შედის:

- ცეცხლსაქრობი 2- ცალი;
- ყუთი ქვიშით – 2 ცალი;
- სახანძრო ვედრო – 2 ცალი;
- წერაქვი – 1 ცალი;
- ნიჩაბი – 1 ცალი;



- სახანძრო ბარჯი – 1 ცალი.

საწარმოს ხანძარსაწინააღმდეგო მეურნეობის ობიექტები, მოწყობილობები და ინვენტარი უნდა იყოს მუდმივ მზადყოფნაში. საწარმოს შემადგენლობაში შემავალი შენობები და ნაგებობები მოსახლეობისაგან დაშორებულია სათანადო მანძილით. სახანძრო ინვენტარზე და მათ პერიოდულ განახლებაზე პასუხისმგებელი პირია საწარმოს ხელმძღვანელი.

### **5.3. საწარმოს მიმდინარე საქმიანობის პროცესში ფიზიკურ და სოციალურ გარემოზე ნეგატიური ზემოქმედების შერბილების ღონისძიებათა გეგმა**

პროექტის განხორციელების პროცესში მოსალოდნელი ზემოქმედების თავიდან აცილება და რისკის შემცირება შეიძლება მიღწეულ იქნას მოწყობისა და ოპერირებისას საუკეთესო პრაქტიკის გამოყენებით. შემარბილებელი ღონისძიებები ძირითადად გათვალისწინებულია საწარმოს ფუნქციონირების შემდგომ ექსპლუატაციის ეტაპზე.

საქმიანობის განხორციელების პროცესში გარემოსდაცვითი რისკების შემარბილებელი ღონისძიებების წინასწარი მონახაზი შეჯამებულია ქვემოთ. გარემოსდაცვითი ღონისძიებების გატარებაზე პასუხისმგებლობა ეკისრება საქმიანობის განმახორციელებელს.

საწარმოში ექსპლუატაციის დროს წარმოქმნილი სახიფათო ნარჩენების არასწორი მართვის რისკები, საქმიანობის სპეციფიკიდან გამომდინარე არასახიფათო ნარჩენების (მაკულატურა) წინასწარ დამუშავებასთან დაკავშირებული ტექნოლოგია გარკვეულწილად წარმოადგენს გარემოზე შესაძლო ზემოქმედების წყაროს.

**ცხრილი 5.3.1. გარემოზე ნეგატიური ზემოქმედების შემარბილებელი ღონისძიებები საწარმოს ფუნქციონირებისას**

რეცეპტორი/ ზემოქმედება	ზემოქმედების აღწერა	შემარბილებელი ღონისძიებები	შესრულების ვადები
<p>ატმოსფერულ ჰაერში მავნე ნივთიერებების გავრცელება</p> <p><b>მნიშვნელოვნება:</b> <u>„საშუალო“</u></p>	<ul style="list-style-type: none"> <li>ქარხნის მუშაობისას წარმოქმნილი მტვერი;</li> <li>ნედლეულის მიღება-შენახვისას წარმოქმნილი მტვერი</li> </ul>	<ul style="list-style-type: none"> <li>მტვერდამხშობი სისტემის გამართულ მუშაობაზე კონტროლი;</li> <li>ინერტული მასალებისა და საწარმოებზე და შენახვაზე კონტროლი;</li> <li>სატვირთო მანქანებით ფხვიერი მასალის გადატანისას, როცა არსებობს ამტვერების ალბათობა, მათი ბრეზენტით დაფარვა;</li> <li>ტრანსპორტის მოძრაობის ოპტიმალური სიჩქარის დაცვა;</li> <li>საჩივრების შემოსვლის შემთხვევაში მათი დაფიქსირება/აღრიცხვა და სათანადო რეაგირება.</li> </ul>	<p>საწარმოს ფუნქციონირების პერიოდის განმავლობაში</p>
<p>ხმაურის გავრცელება სამუშაო ზონაში</p> <p><b>მნიშვნელოვნება:</b> <u>„საშუალო“</u></p>	<ul style="list-style-type: none"> <li>სატრანსპორტო საშუალებებით გამოწვეული ხმაური;</li> <li>საწარმოო დანადგარებით გამოწვეული ხმაური..</li> </ul>	<ul style="list-style-type: none"> <li>მანქანა-დანადგარების ტექნიკური გამართულობის უზრუნველყოფა;</li> <li>ხმაურის დონეების მონიტორინგი;</li> <li>საჭიროებისამებრ, პერსონალის უზრუნველყოფა დაცვის საშუალებებით;</li> <li>პერსონალის ინსტრუქტაჟი სამუშაოების დაწყებამდე.</li> </ul>	<p>საწარმოს ფუნქციონირების პერიოდის განმავლობაში</p>
<p>ნიადაგის/გრუნტის დაბინძურება</p> <p><b>მნიშვნელოვნება:</b> <u>„დაბალი“</u></p>	<ul style="list-style-type: none"> <li>ნიადაგის დაბინძურება ნარჩენებით;</li> <li>დაბინძურება საწვავის, ზეთების ან სხვა ნივთიერებების დაღვრის შემთხვევაში.</li> </ul>	<ul style="list-style-type: none"> <li>მანქანა-დანადგარების ტექნიკური გამართულობის უზრუნველყოფა;</li> <li>პოტენციურად დამაბინძურებელი მასალების (ზეთები, საპოხი მასალების და სხვ.) უსაფრთხოდ შენახვა/დაბინავება;</li> <li>ნარჩენების სეპარირება შესაძლებლობისდაგვარად ხელახლა გამოყენება გამოუსადეგარი ნარჩენების კონტეინერებში მოთავსება და ტერიტორიიდან გატანა;</li> <li>სამუშაოს დასრულების შემდეგ ყველა პოტენციური დამაბინძურებელი მასალის გატანა;</li> <li>პერსონალის ინსტრუქტაჟი.</li> </ul>	<p>სისტემატურად</p>

<p>წყლის გარემოს დაბინძურება</p> <p><b>მნიშვნელოვნება:</b> <u>„დაბალი“</u></p>	<ul style="list-style-type: none"> <li>• დაბინძურება ნარჩენების არასწორი მენეჯმენტის გამო.</li> <li>• დაბინძურება სატრანსპორტო საშუალებებიდან და ტექნიკიდან ზეთის ჟონვის გამო;</li> <li>• ფეკალური წყლების ორმოს კონტროლი</li> </ul>	<ul style="list-style-type: none"> <li>• წარმოქმნილი ჩამდინარე წყლების შესაბამისი მართვა- ბეტონის ორმოში ჩაშვება.</li> <li>• მანქანა-დანადგარების გამართულ მდგომარეობაში ყოფნის უზრუნველყოფა საწვავის/ზეთის წყალში ჩაღვრის რისკის თავიდან ასაცილებლად;</li> <li>• მასალებისა და ნარჩენების სწორი მენეჯმენტი;</li> <li>• მუშაობისას წარმოქმნილი ნარჩენები შეგროვდება და დროებით დასაწყობდება ტერიტორიაზე სპეციალურად გამოყოფილ უბანზე;</li> <li>• ნიადაგზე საწვავის/ზეთის დაღვრის შემთხვევაში დაღვრილი მასალის ლოკალიზაცია და დაბინძურებული უბნის დაუყოვნებლივი გაწმენდა დაბინძურების წყალში მოხვედრის თავიდან ასაცილებლად.</li> <li>• ფეკალური წყლების ორმოს კონტროლი, რომ არ მოხდეს მისი გადავსება და მისგან დაბინძურებული წყლების ღია გარემოში მოხვედრა;</li> <li>• პერსონალს ინსტრუქტაჟი.</li> </ul>	<p>სისტემატურად</p>
<p>ვიზუალურ-ლანდშაფტური ცვლილება</p> <p><b>მნიშვნელოვნება:</b> <u>„დაბალი“</u></p>	<ul style="list-style-type: none"> <li>• ვიზუალურ-ლანდშაფტური ცვლილებები სამშენებლო მასალების და ნარჩენების დასაწყობებით და სხვა.</li> </ul>	<ul style="list-style-type: none"> <li>• დროებითი კონსტრუქციების, მასალების და ნარჩენების ისე განთავსება, რომ ნაკლებად შესამჩნევი იყოს ვიზუალური რეცეპტორებისთვის (გზისპირა მოსახლეობისთვის და მგზავრებისთვის);</li> </ul>	<p>სისტემატურად</p>
<p>ზემოქმედება ფაუნაზე</p> <p><b>მნიშვნელოვნება:</b> <u>„დაბალი“</u></p>	<ul style="list-style-type: none"> <li>• ფაუნაზე პირდაპირი ზემოქმედება მოსალოდნელი არ არის</li> </ul>	<ul style="list-style-type: none"> <li>• მიმართული შუქის მინიმალური გამოყენება სინათლის გავრცელების შემცირების მიზნით;</li> <li>• ნარჩენების სათანადო მენეჯმენტი;</li> <li>• აიკრძალოს ნავთობპროდუქტებისა და სხვა მომწამლავი ნივთიერებების დაღვრა წყალსა და ნიადაგზე;</li> <li>• პერსონალის ინსტრუქტაჟი სამუშაოების დაწყებამდე.</li> </ul>	<p>სისტემატურად</p>

<p>ნარჩენების მართვა</p> <p><b>მნიშვნელოვნება:</b> <u>„საშუალო“</u></p>	<ul style="list-style-type: none"> <li>• საწარმოო ნარჩენები</li> <li>• საყოფაცხოვრებო ნარჩენები.</li> </ul>	<ul style="list-style-type: none"> <li>• ნარჩენების დროებითი განთავსებისთვის გარე ფაქტორების ზემოქმედებისგან დაცული უბნების/სათავსების გამოყოფა;</li> <li>• სახიფათო ნარჩენები შეფუთული უნდა იყოს სათანადოდ და უნდა გააჩნდეს შესაბამისი მარკირება;</li> <li>• სახიფათო ნარჩენების მართვა მოხდეს ამ საქმიანობაზე შესაბამისი ნებართვის მქონე კონტრაქტორის საშუალებით;</li> <li>• ნარჩენების მართვის პროცესის მკაცრი კონტროლი. წარმოქმნილი ნარჩენების რაოდენობის, ტიპების და შემდგომი მართვის პროცესების აღრიცხვის მიზნით სპეციალური ჟურნალის წარმოება;</li> <li>• ნარჩენების მართვისათვის გამოყოფილი იქნას სათანადო მომზადების მქონე პერსონალი;</li> <li>• დასაქმებული პერსონალს ჩაუტარდეს ინსტრუქტაჟი და სწავლება ნარჩენების მართვის საკითხებზე.</li> </ul>	<p>სისტემატურად</p>
---	---	--	---------------------

## 6. საქმიანობის ეკოლოგიური, სოციალური და ეკონომიკური შედეგების შეფასება

### ატმოსფერული ჰაერის დაბინძურების რეგულირების მოთხოვნები

ატმოსფერული ჰაერის შესაძლო დაბინძურების საკითხები დეტალურადაა გაანალიზებული წარმოდგენილ გარემოსდაცვით დოკუმენტაციაში, რის საფუძველზეც შესაძლებელია სათანადო დასკვნების გაკეთება დაგეგმილი საქმიანობის გარემოზე ზემოქმედების შესაფასებლად და გარემოსდაცვითი კანონმდებლობით დადგენილი მოთხოვნების დაცვის უზრუნველსაყოფად იმ ღონისძიებათა შესამუშავებლად, რომელთა გატარებაც აუცილებელია გარემოზე მავნე ზემოქმედების რეგულირებისათვის.

ატმოსფერული ჰაერის დაცვის ღონისძიებები იგეგმება „გარემოს დაცვის შესახებ“ საქართველოს კანონით დაწესებული მოთხოვნების საფუძველზე. საქართველოს მთავრობის დადგენილება #21-ის თანახმად «აირმტვერდამჭერი მოწყობილობის ექსპლუატაციის ტექნიკური რეგლამენტის დამტკიცების თაობაზე». არახელსაყრელი მეტეოროლოგიური პირობების დროს საწარმოს პერსონალი ვალდებულია იმოქმედოს საქართველოს მთავრობის დადგენილება #8-ის თანახმად. არახელსაყრელ მეტეოროლოგიურ პირობებში ატმოსფერული ჰაერის დაცვის წესები განისაზღვრება ტექნიკური რეგლამენტით "არახელსაყრელ მეტეოროლოგიურ პირობებში ატმოსფერული ჰაერის დაცვის ტექნიკური რეგლამენტის დამტკიცების თაობაზე".

### ზემოქმედების შეფასების მეთოდები

საქართველოს კანონები „გარემოს დაცვის შესახებ“, „წყლის შესახებ“, „ატმოსფერული ჰაერის დაცვის შესახებ“ და საქართველოს მთავრობის დადგენილება #413, დაბინძურების სტაციონარული წყაროებიდან მავნე ნივთიერებათა გაფრქვევების თვითმონიტორინგის და ანგარიშგების წარმოების ტექნიკური რეგლამენტის დამტკიცების თაობაზე სხვა, აწესებენ შესაბამის მოთხოვნებს დაბინძურების წყაროებიდან მავნე ნივთიერებათა თვითმონიტორინგის წარმოებაზე, რომლის მიხედვითაც ამ ნაწილში, საწარმოო ობიექტის მიერ გარემოში გამოყოფილი მავნე ნივთიერებების მახასიათებელთა გაზომვის (შეფასების), აღრიცხვის და ანგარიშგების წარმოების ვალდებულებები დაკისრებული აქვს საქმიანობის სუბიექტს.

დაგეგმილი საქმიანობის გარემოზე ზემოქმედების შეფასების მეთოდები მჭიდრო კავშირშია საწარმოო ობიექტის განლაგების ადგილმდებარეობის პარამეტრებთან და ატმოსფერული ჰაერის დაცვის ღონისძიებათა შემუშავებისათვის საწყისი მონაცემების დადგენასთან (მათ შორის სამშენებლო მოედნის ფიზიკურ-გეოგრაფიული და კლიმატოლოგიური პარამეტრები. ზღვრულად დასაშვები გაფრქვევების საპროექტო ნორმატივები და სხვა).

დამაბინძურებელი ნივთიერებების მიწისპირა კონცენტრაციის მაქსიმალური მნიშვნელობა  $C_m$  (მგ/მ<sup>3</sup>), რომელიც მიიღწევა არახელსაყრელ მეტეოროლოგიურ პირობებში ცალკეული წერტილოვანი მრგვალი მილყელის მქონე დაბინძურების წყაროდან ცხელი

აირჰაეროვანი ნარევის გაფრქვევისას - ამ წყაროდან დაშორებულ  $X_m$  (მ) მანძილზე, განისაზღვრება ფორმულით:

$$C_m = \frac{AMFmn\eta}{H^2\sqrt[3]{V_1\Delta T}} \quad (6.1)$$

სადაც,

A - ატმოსფეროს ტემპერატურული სტრატეფიკაციის კოეფიციენტი (წმ<sup>2/3</sup>, °C<sup>1/2</sup>, მგ/გ), საქართველოს პირობებისთვის A = 200;

M - დროის ერთეულში ატმოსფეროში გაფრქვეული დამაბინძურებელი ნივთიერებების მასა (გ/წმ). იგი განისაზღვრება საწარმოსთვის (პროცესისთვის) დადგენილი ანგარიშით მოცემული ნორმატივების საფუძველზე;

F - ატმოსფერულ ჰაერში დამაბინძურებელი ნივთიერებების დალექვის სიჩქარის უგანზომილებო კოეფიციენტი. აიროვანი დამაბინძურებელი ნივთიერებებისათვის და მცირედდისპერსიული აეროზოლებისათვის (მტვერი, ზოლები) F=1; მსხვილდისპერსიული მტვერისა და ზოლებისათვის - როცა გაწმენდის კოეფიციენტის საშუალო ექსპლუატაციური მნიშვნელობა >90%-ზე, მაშინ F=2; როცა ამ კოეფიციენტის საშუალო ექსპლუატაციური მნიშვნელობა 75-სა და 90%-ს შორისაა, მაქსიმუმ F=2.5; როცა ამ კოეფიციენტის მნიშვნელობა <75%-ზე ან საერთოდ არ წარმოებს გაწმენდა, მაშინ F=3;

H - მიწის ზედაპირიდან გაფრქვევის წყაროს გეომეტრიული სიმაღლეა (მ);

$\Delta T$  - გაფრქვეული აირჰაეროვანი ნარევისა და გარემო ჰაერის ტემპერატურებს შორის სხვაობა (°C);

$\square$  - აირჰაეროვანი ნარევის გაბნევაზე ადგილის რელიეფის გავლენის ამსახველი უგანზომილებო კოეფიციენტი. ვაკე ადგილისათვის, როდესაც ადგილის ნიშნულის სიმაღლის ვარდნა არ აღემატება 1კმ-ზე 50მ-ს,  $\square=1$ . დანარჩენ შემთხვევაში  $\square$  განისაზღვრება კარტოგრაფიული მასალის საფუძველზე, რომელიც ასახავს ადგილის რელიეფს საწარმოდან მილის 50მ სიმაღლის რადიუსის ზონაში, მაგრამ არანაკლებ 2კმ-სა.

$V_1$  - აირჰაეროვანი ნარევის ხარჯია (მ<sup>3</sup>/წმ), რომელიც განისაზღვრება ფორმულით:

$$V_1 = \frac{\pi D^2}{4} \omega_0 \quad (6.2)$$

სადაც,

D - გაფრქვევის წყაროს მილყელის დიამეტრია (მ);

$\omega_0$  - გაფრქვევის წყაროს მილყელიდან აირჰაეროვანი ნარევის გამოსვლის საშუალო სიჩქარეა (მ/წმ);

m და n - გაფრქვევის წყაროს მილყელიდან აირჰაეროვანი ნარევის გამოსვლის პირობების ამსახველი უგანზომილებო კოეფიციენტი, რომელიც გამოითვლება ფორმულით:

როცა  $f < 100$ , მაშინ

$$m = \frac{1}{0.67 + 0.1x\sqrt{f} + 0.34x\sqrt[3]{f}} \quad (6.3)$$

როცა  $f \geq 100$ , მაშინ

$$m = \frac{1.47}{\sqrt[3]{f}} \quad (6.4)$$

როცა  $f_e < f < 100$ , მაშინ კოეფიციენტი  $m$  გამოითვლება (6.3) მასში  $f=f_e$  მნიშვნელობისას

$$\text{თუ } f < 100 \text{ და როცა } V_m \geq 2, \text{ მაშინ } n=1 \quad (6.5)$$

$$\text{როცა } 0.5 \leq V_m < 2, \text{ მაშინ } n=0.532V_m^2-2.13V_m+3.13 \quad (6.6)$$

$$\text{როცა } V_m < 0.5, \text{ მაშინ } n=4.4 V_m \quad (6.7)$$

თუ  $f \geq 100$ , მაშინ კოეფიციენტი  $n$  გამოითვლება ფორმულით (6.5-6.7)  $V_m = V_m^1$  მნიშვნელობისას.

პარამეტრები  $f$ ,  $V_m$ ,  $V_m^1$  და  $f_e$  განისაზღვრება შემდეგი ფორმულებით:

$$f = 1000 \frac{\omega_0^2 D}{H^2 \Delta T} \quad (6.8)$$

$$V_m = 0.65 x^3 \sqrt{\frac{V_1 \Delta T}{H}} \quad (6.9)$$

$$V_m^1 = 1.3 \frac{\omega_0 D}{H} \quad (6.10)$$

$$f_e = 800 (V_m^1)^3 \quad (6.11)$$

მაგნე ნივთიერებებით ატმოსფეროს დაბინძურების მახასიათებელთა გამოთვლა ხდება კომპიუტერული პროგრამა `ეკოლოგი`-ს საშუალებით, რომელიც დაფუძნებულია ნორმატიულ დოკუმენტებში აღწერილი მოთხოვნებით დადგენილ ალგორითმებზე და ითვალისწინებს გარემოზე ზემოქმედების შეფასებისათვის საჭირო მრავალი სხვა პარამეტრის გათვლას, რომელთაგან აღსანიშნავია:

- დაბინძურების წყაროდან დაშორებული მანძილი  $X_m$  (მ), რომელზეც არახელსაყრელი მეტეოროლოგიური პირობების შემთხვევაში მიწისპირა კონცენტრაცია  $C$  (მგ/მ<sup>3</sup>) აღწევს მაქსიმალურ მნიშვნელობას ( $C_m$ );

- ქარის სახიფათო სიჩქარე  $u_m$  (მ/წმ) ფლუგერის დონეზე (მიწიდან 10მ-ის სიმაღლეზე), სადაც მიიღწევა დამაბინძურებელი ნივთიერებების მაქსიმალური კონცენტრაცია ( $C_m$ );

- დამაბინძურებელ ნივთიერებათა მიწისპირა კონცენტრაცია  $C$  (მგ/მ<sup>3</sup>) ადგილის ნებისმიერ წერტილში მრავალი დაბინძურების წყაროების არსებობისას;

- დამაბინძურებელ ნივთიერებათა ჯამური მაქსიმალური კონცენტრაციის მნიშვნელობა, წარმოშობილი მოცემულ ფართობზე განლაგებული ერთმანეთთან ახლოს მდებარე  $N$  ცალკეული დაბინძურების წყაროებიდან, რომლებსაც გააჩნიათ ერთნაირი სიმაღლე.

## სოციალურ ფაქტორებზე ზემოქმედების შეფასება

### ადამიანის ჯანმრთელობა და უსაფრთხოება

ჯანდაცვის მსოფლიო ორგანიზაციის განმარტებით ჯანმრთელობის რისკი არის არასასურველი მავნე ეფექტების მოსალოდნელი სიხშირე, რომლებიც წარმოიქმნება მავნე ფაქტორების ზემოქმედებისას. თავისი ბუნებით, რისკი არ შეიძლება აბსოლუტურად ზუსტად შეფასდეს, რადგან უმრავლეს შემთხვევაში არ არსებობს საკმარისი ინფორმაცია მისი განსაზღვრის ყველა კომპონენტისათვის. რისკი ხასიათდება სამი ასპექტით: ალბათობა, რისკის რეალიზაციის შედეგები და შედეგების მნიშვნელობა.

ადამიანის ჯანმრთელობის რისკის შეფასება წარმოადგენს რისკის ანალიზის მეთოდოლოგიის ერთ-ერთ ელემენტს, რომელიც მოიცავს თავისთავში რისკის შეფასებას, რისკის მართვას და რისკის შესახებ ინფორმირებას. მეცნიერული შეფასებით ჯანმრთელობის რისკის შეფასება ეს არის თანამიმდევრული, სისტემური განხილვა საანალიზო ფაქტორების ზემოქმედების ყველა ასპექტების შეფასებისა ადამიანის ჯანმრთელობაზე, ზემოქმედების დასაშვები დონის დასაბუთების ჩათვლით.

პრაქტიკული გამოყენების თვალსაზრისით რისკის შეფასების ძირითად ამოცანას წარმოადგენს ადამიანის ჯანმრთელობაზე გარემო ფაქტორების შესაძლო ზემოქმედების შესახებ ინფორმაციის მიღება და განზოგადოება, რომელიც საჭირო და საკმარისია ოპტიმალური მმართველობითი გადაწყვეტილების მისაღებად რისკის დონის შესამცირებლად ან აღსაკვეთად.

რისკის ფაქტორები ხასიათდება ე.წ. „მისაღები – (დასაშვები)“ რისკის სიდიდეების საფუძველზე, რომლებიც ასახავენ რისკის ისეთ დონეს, რომლებიც არ მოითხოვენ დამატებით ღონისძიებებს მათ შესამცირებლად და უმნიშვნელოა იმ რისკებთან შედარებით, რაც არსებობს ადამიანების ყოველდღიურ საქმიანობაში და ცხოვრებაში.

მიმდინარე საქმიანობის პროცესში მომსახურე პერსონალის ჯანმრთელობაზე მოქმედი რისკ ფაქტორებია:

საწარმოს ოპერირების პროცესში სამუშაო ზონის ჰაერში მავნე ნივთიერებების გავრცელებით გამოწვეული ზემოქმედება;

- საწარმოო ტრავმატიზმი;
- მწვავე და ქრონიკული მოწამვლის შესაძლებლობა;
- ავარიულ სიტუაციებთან დაკავშირებული ჯანმრთელობის რისკები და სხვა.

• ჯანმრთელობის დაცვის და საწარმოო ტრავმატიზმის პრევენციის ღონისძიებები ტარდება ჯანდაცვის, პროფეიული უსართხოების და გარემოს დაცვის (HSE) მენეჯმენტის გეგმის შესაბამისად, რომელიც დადგენილი წესით



შეთანხმებულია საქართველოს კანონმდებლობით უფლებამოსილ სახელმწიფო ორგანოებთან;

- ორგანიზებულია მომსახურე პერსონალის წინასწარი და პერიოდული სამედიცინო შემოწმება;

- საწარმოო უბნებზე დასაქმებული მუშები უზრუნველყოფილია შესასრულებელი სამუშაოს შესაბამისი ინდივიდუალური დაცვის საშუალებებით და სპეცტანსაცმლით;

- მომსახურე პერსონალისათვის ორგანიზებულია წინასწარი-სამუშაოზე მიღებისას და პერიოდული ტრენინგები პროფესიული უსაფრთხოების და გარემოს დაცვის საკითხებზე. გარდა ამისა დანერგილია ინსტრუქტაჟის ჩატარება ყოველი კონკრეტული სამუშაოს დაწყების წინ;

- მომსახურე პერსონალისათვის მოწყობილია საყოფაცხოვრებო და დასასვენებელი სათავსები და სხვა.

პერსპექტიული გარემოსდაცვითი გეგმები ითვალისწინებს მიმდებარე საცხოვრებელი ზონების მოსახლეობის ჯანმრთელობის მდგომარეობაზე ნეგატიური ზემოქმედების რისკების მინიმიზაციისათვის საჭირო ღონისძიებების გატარებას.

### **დასაქმება და ეკონომიკური კეთილდღეობა**

მიმდინარე საქმიანობის პროცესში დასაქმებული იქნება 8-მდე კაცი, რომელთა აბსოლუტური უმრავლესობა ადგილობრივი იქნება. ზემოქმედება დადებითი ხასიათისაა ძალზე დიდი მნიშვნელობა აქვს ადგილობრივი მოსახლეობის მუდმივი სამუშაო ადგილებით უზრუნველყოფისა და ეკონომიკური კეთილდღეობის ამაღლების საქმეში.

### **შრომის დაცვა და უსაფრთხოება**

საწარმოდ მუშაობა და სპეციფიკა უზრუნველყოფს სამუშაო ადგილებზე სანიტარულ-ჰიგიენური პირობების შექმნას და უსაფრთხოების ტექნიკური ნორმების დაცვას. მშრომელთა უსაფრთხო მუშაობა უზრუნველყოფილია საპროექტო გადაწყვეტილებებით მოქმედი ნორმებისა და წესების საფუძველზე.

საწარმოს ხელმძღვანელები, სპეციალისტები და მუშები საჭიროებისამებრ უზრუნველყოფილნი უნდა იყვნენ ჩაჩქანით, სპეცტანსაცმლით, ფეხსაცმლით, ხელთათმანებით და სხვა დამცავი საშუალებებით.

## 7. გარემოში მავნე ნივთიერებათა გამოყოფის შემცირების ტექნიკური საშუალებები

ღორღის სამსხვრევ დანადგარში გამოყოფილი მტვრის შემცირებისათვის დამონტაჟებულია წყლის მფრქვევანა, რომელიც მნიშვნელოვნად ამცირებს მტვრის ატმოსფეროში გაფრქვევას.

საწარმოს მუშა-მოსამსახურეები საჭიროების შემთხვევაში აღჭურვილნი უნდა იყვნენ სპეც ტანსაცმელითა და სხვა დამცავი საშუალებებით.

ხანძარსაწინააღმდეგო საშუალებები და ღონისძიებები გათვლილია „სააშენებლო ნორმებია და წესების“ – 11-106-79 და 11-01-77 თანახმად. ხანძარქრობა გათვალისწინებულია მობილური სახანძრო საშუალებებით, რისთვისაც უზრინველყოფილი იქნება საწარმოს ტერიტორიაზე მისასვლელი ავტოგზა.

რადგან საწარმოში ნედლეულის სახით გამოიყენება მხოლოდ ინერტული მასალა ამიტომ სანიაღვრე წყლების დაბინძურების რისკ-ფაქტორები არ არსებობს. აქედან გამომდინარე სანიაღვრე წყლების გაწმენდის მოთხოვნა არ არსებობს.

გარემოზე ფიზიკური ზემოქმედების მხრივ, საწარმოში ტექნოლოგიური დანადგარების მუშაობისას ადგილი არ ექნება ხმაურის დასაშვებ ნორმაზე გადაჭარბებას.

ნარჩენების ტრანსპორტირება უნდა ხორციელდებოდეს სანიტარიული და გარემოსდაცვითი წესების სრული დაცვით. ნარჩენების ჩატვირთვა/გადმოტვირთვა და ტრანსპორტირებასთან დაკავშირებული ყველა ოპერაცია მაქსიმალურად უნდა იყოს მექანიზირებული და ჰერმეტიკული.

გამორიცხული უნდა იყოს ნარჩენების დაკარგვა და გაფანტვა ტრანსპორტირების დროს. სახიფათო ნარჩენების დროებითი განთავსების საწყობში ტრანსპორტირების დროს, თანმხლებ პირს უნდა გააჩნდეს შესაბამისი დოკუმენტი – „სახიფათო ნარჩენის გატანის მოთხოვნა“, რომელიც დამოწმებული უნდა იყოს საწარმოს ხელმძღვანელის მიერ. საწარმოს ხელმძღვანელი უზრუნველყოფს ტრანსპორტს, დატვირთვას და სახიფათო ნარჩენის ტრანსპორტირებას დანიშნულებისამებრ სანიტარიული და გარემოსდაცვითი წესების დაცვით. ნარჩენების გადასატანად გამოყენებულ სატრანსპორტო საშუალებას უნდა გააჩნდეს გამაფრთხილებელი ნიშანი.

პერსონალს, რომელიც დაკავებულია ნარჩენების მართვის სფეროში (შეგროვება, შენახვა, ტრანსპორტირება, მიღება/ჩაბარება) უნდა ჰქონდეს გავლილი შესაბამისი სწავლება შრომის დაცვის და პროფესიული უსაფრთხოების საკითხებში;

ნარჩენების შეგროვების ადგილზე დაუშვებელია დადგენილ ნორმაზე მეტი რაოდენობის ნარჩენების განთავსება. დაუშვებელია ნარჩენების განთავსება ნაპერწკალ-და სითბო წარმომქნელ წყაროებთან ახლოს;

ნარჩენების რამდენიმე სახის ერთად განთავსების დროს გათვალისწინებული უნდა იყოს მათი შეთავსებადობა;

საწარმოო ნარჩენების დაგროვების ადგილებში დაუშვებელია უცხო საგნების, პირადი ტანსაცმლის, სპეცტანსაცმლის, ინდ. დაცვის საშუალებების შენახვა, ასევე სასტიკად იკრძალება საკვების მიღება;

საწარმოო ნარჩენებთან მუშაობის დროს საჭიროა პირადი ჰიგიენის წესების მკაცრი დაცვა, ჭამის წინ და მუშაობის დასრულების შემდეგ აუცილებელია ხელების დაბანვა საპნით და თბილი წყლით;

მოწამვლის ნიშნების შემთხვევაში, სამუშაო უნდა შეწყდეს და პირმა უნდა მიმართოს უახლოეს სამედიცინო პუნქტს და შეატყობინოს ამ შემთხვევაზე სტრუქტურული ერთეულის ხელმძღვანელობას;

ხანძარსახიფათო ნარჩენების შეგროვების ადგილები აღჭურვილი უნდა იქნას ხანძარქრობის საშუალებებით. ამ სახის ნარჩენების განთავსების ადგილებში სასტიკად იკრძალება მოწევა და ღია ცეცხლით სარგებლობა;

პერსონალმა უნდა იცოდეს ნარჩენების თვისებები და ხანძარქრობის წესები;

ცეცხლმოკიდებული გამხსნელების ჩაქრობა წყლით დაუშვებელია.

საწარმოო ნარჩენების შეგროვება, შენახვა, ტრანსპორტირების დროს დაცული უნდა იქნას მოქმედი ეკოლოგიური, სანიტარიულ-ეპიდემიოლოგიური, ტექნიკური ნორმები და წესები.

ნარჩენების წარმოქმნის, შენახვის და გატანის აღრიცხვა წარმოებს სპეციალურ ჟურნალში. გატანილი ან უტილიზირებული ნარჩენების მოცულობა დოკუმენტურად უნდა იქნას დადასტურებული.

ნარჩენების მართვაზე პასუხისმგებელი პირმა სისტემატურად უნდა გააკონტროლოს:

- ნარჩენების შესაგროვებელი ტარის ვარგისიანობა;
- ტარაზე მარკირების არსებობა;
- ნარჩენების დროებითი განთავსების მოედნების მდგომარეობა;
- დაგროვილი ნარჩენების რაოდენობა და დადგენილი ნორმატივთან შესაბამისობა (ვიზუალური კონტროლი);

• ნარჩენების სტრუქტურული ერთეულის ტერიტორიიდან გატანის პერიოდულობის დაცვა;

• ეკოლოგიური უსაფრთხოების და უსაფრთხოების ტექნიკის დაცვის მოთხოვნების შესრულება.

ასევე, დამუშავებული უნდა იქნას საწარმოო მოედნის სქემა ნარჩენების დროებითი განთავსების ადგილების დატანით, ნარჩენების სახეების, კონტეინერების რაოდენობის ჩვენებით. ყოველი ცვლილება ან კორექტირება დროულად უნდა იქნას შეტანილი სქემაში.

## 8. ნარჩენების მართვის გეგმა

### 8.1 საკანონმდებლო საფუძველი

აღნიშნულ პარაგრაფში წარმოდგენილა შეზღუდული პასუხისმგებლობის საზოგადოება „აბ“-ს საქმიანობის - სასარგებლო წიაღისეულის (ქვიშა-ხრეში) გადამუშავების და საამშენებლო ბლოკების წარმოების საამქროს ექსპლუატაციის პროექტის პროცესში წარმოქმნილი ნარჩენების მართვის გეგმას. გეგმა წარმოადგენს ცოცხალ დოკუმენტს და შესაძლებელია საჭიროების მიხედვით მისი კორექტირება.

ვინაიდან დაგეგმილი საქმიანობის განხორციელების პროცესში მოსალოდნელია სახიფათო ნარჩენების წარმოქმნა, შემუშავებულია შეზღუდული პასუხისმგებლობის საზოგადოება „აბ“-ს საქმიანობის - სასარგებლო წიაღისეულის (ქვიშა-ხრეში) გადამუშავების და საამშენებლო ბლოკების წარმოების საამქროს ექსპლუატაციის პროცესში წარმოქმნილი ნარჩენების მართვის გეგმა, რომელიც მოიცავს:

- ნარჩენების მართვის გეგმის მიზნების და ამოცანების შესახებ;
- ნარჩენების მართვის იერარქიისა და პრინციპების შესახებ;
- ინფორმაციას წარმოქმნილი ნარჩენების შესახებ;
- ინფორმაციას ნარჩენების პრევენციისა და აღდგენისთვის გათვალისწინებული ღონისძიებების შესახებ;
- წარმოქმნილი ნარჩენების სეპარირების მეთოდების აღწერას;
- ნარჩენების დროებითი შენახვის მეთოდებსა და პირობებს;
- ნარჩენების ტრანსპორტირების პირობებს;
- ნარჩენების დამუშავებისთვის გამოყენებულ მეთოდებს. ამ ეტაპზე არსებული შესაძლებლობების მიხედვით იმ პირის/ორგანიზაციის შესახებ ინფორმაციას, რომელსაც ნარჩენები შემდგომი დამუშავებისთვის გადაეცემა;
- ნარჩენებთან უსაფრთხო მოპყრობის მოთხოვნებს;
- ნარჩენებზე კონტროლის მეთოდებს.

### 8.2 ნარჩენების მართვის გეგმის მიზნები და ამოცანები

წინამდებარე ნარჩენების მართვის გეგმა ადგენს შეზღუდული პასუხისმგებლობის საზოგადოება „აბ“-ს საქმიანობის - სასარგებლო წიაღისეულის (ქვიშა-ხრეში) გადამუშავების და საამშენებლო ბლოკების წარმოების საამქროს ექსპლუატაციის პროცესში წარმოქმნილი საწარმოო და საყოფაცხოვრებო ნარჩენების შეგროვების, ტრანსპორტირების,

განთავსების, გაუვნებლობისა და უტილიზაციის წესებს, გარემოსდაცვითი, სანიტარიულ-ჰიგიენური და ეპიდემიოლოგიური ნორმების და წესების მოთხოვნების დაცვით. ნარჩენების მართვის პროცესის ძირითადი ამოცანები:

- ნარჩენების იდენტიფიკაციის უზრუნველყოფა, მათი სახეების მიხედვით;
- ნარჩენების სეპარირებული შეგროვების უზრუნველყოფა, მათი დროებითი განთავსებისათვის საჭირო პირობების დაცვა, რათა გამოირიცხოს ნარჩენების მავნე ზემოქმედება გარემოზე და ადამიანთა ჯანმრთელობაზე;
- ნარჩენების ტრანსპორტირების პირობების უზრუნველყოფა, რომლის დროსაც გამორიცხული უნდა იქნას ნარჩენების გაფანტვა, დაკარგვა, ავარიული სიტუაციების შექმნა, გარემოსა და ადამიანთა ჯანმრთელობისათვის ზიანის მიყენება;
- გაუვნებლობის, გადამუშავების ან უტილიზაციის დროს გარემოს და ადამიანის ჯანმრთელობისათვის უვნებელი მეთოდების გამოყენება;
- ნარჩენების რაოდენობის შემცირება;
- ნარჩენების მეორადი გამოყენება;
- ნარჩენების მართვაზე პერსონალის პასუხისმგებლობის განსაზღვრა;
- საწარმოო და საყოფაცხოვრებო ნარჩენების აღრიცხვის უზრუნველყოფა.
- წინამდებარე გეგმა მოიცავს დაგეგმილი საქმიანობის ყველა სახეს, რომლის დროს წარმოიქმნება ნარჩენები, მათ შორის:
  - საქმიანობა ნორმალურ საექსპლუატაციო პირობებში;
  - საქმიანობა არა ნორმალურ საექსპლუატაციო პირობებში (მაგ. სარემონტო-სამშენებლო სამუშაოების ჩატარების დროს);
  - საქმიანობა ავარიული სიტუაციის დროს. გეგმაში მოცემული მითითებების შესრულება სავალდებულოა საქმიანობის განმახორციელებელი ყველა სტრუქტურული ერთეულის და კონტრაქტორისათვის.

### **8.3 ნარჩენების მართვის იერარქია და პრინციპები**

საქართველოში ნარჩენების მართვის პოლიტიკა და ნარჩენების მართვის სფეროში საქართველოს კანონმდებლობა ეფუძნება ნარჩენების მართვის შემდეგ იერარქიას:

- პრევენცია;
- ხელახალი გამოყენებისთვის მომზადება;
- რეციკლირება;
- სხვა სახის აღდგენა, მათ შორის, ენერჯის აღდგენა;
- განთავსება. ნარჩენების მართვის იერარქიასთან მიმართებით კონკრეტული ვალდებულებების განსაზღვრისას მხედველობაში უნდა იქნეს მიღებული:
  - ეკოლოგიური სარგებელი;

- შესაბამისი საუკეთესო ხელმისაწვდომი ტექნიკის გამოყენებით ტექნიკური განხორციელებადობა;
- ეკონომიკური მიზანშეწონილობა.

ნარჩენების მართვა უნდა განხორციელდეს გარემოსა და ადამიანის ჯანმრთელობისათვის საფრთხის შექმნის გარეშე, კერძოდ, ისე, რომ ნარჩენების მართვამ: • საფრთხე არ შეუქმნას წყალს, ჰაერს, ნიადაგს, ფლორას და ფაუნას;

- არ გამოიწვიოს ზიანი ხმაურითა და სუნით;

• არ მოახდინოს უარყოფითი გავლენა ქვეყნის მთელ ტერიტორიაზე, განსაკუთრებით – დაცულ ტერიტორიებზე და კულტურულ მემკვიდრეობაზე.

ნარჩენების მართვა ხორციელდება შემდეგი პრინციპების გათვალისწინებით:

• „უსაფრთხოების წინასწარი ზომების მიღების პრინციპი“ – მიღებული უნდა იქნეს ზომები გარემოსთვის ნარჩენებით გამოწვეული საფრთხის თავიდან ასაცილებლად, მაშინაც კი, თუ არ არსებობს მეცნიერულად დადასტურებული მონაცემები;

• პრინციპი „დამბინძურებელი იხდის“ – ნარჩენების წარმომქმნელი ან ნარჩენების მფლობელი ვალდებულია გაიღოს ნარჩენების მართვასთან დაკავშირებული ხარჯები;

• „სიახლოვის პრინციპი“ – ნარჩენები უნდა დამუშავდეს ყველაზე ახლოს მდებარე ნარჩენების დამუშავების ობიექტზე, გარემოსდაცვითი და ეკონომიკური ეფექტიანობის გათვალისწინებით;

• „თვითუზრუნველყოფის პრინციპი“ – უნდა ჩამოყალიბდეს და ფუნქციონირებდეს მუნიციპალური ნარჩენების განთავსებისა და აღდგენის ობიექტების ინტეგრირებული და ადეკვატური ქსელი.

#### **8.4. საქმიანობის განხორციელების პროცესში წარმოქმნილი ნარჩენების სახეობები და მიახლოებითი რაოდენობები**

დაგეგმილი საქმიანობის განხორციელების პროცესში მოსალოდნელი ნარჩენების სახეები და მიახლოებითი რაოდენობები მოცემულია ცხრილში 8.1.

ცხრილი 8.1

ნარჩენის კოდი	ნარჩენის დასახელება	სახიფათო (დიახ/ არა)	სახიფათო ობიექტის მახასიათებელი	ექსპლუატაციის პერიოდში ტექნიკური მომსახურების პროცესში წარმოქმნილი ნარჩენების მიახლოებითი რაოდენობა წლების მიხედვით			განთავსების/აღდგენის ოპერაციები	ბაზელის კონვენციის კოდი
				2020	2021	2022		
20 03 01	შერეული მუნიციპალური ნარჩენები	არა	-	5.84 მ <sup>3</sup>	5.84 მ <sup>3</sup>	5.84 მ <sup>3</sup>	მუნიციპალური ნაგავსაყრელი	-
16 01 17 16 01 18	შავი ლითონები ფერადი ლითონები	არა	-	დამოკიდებულია ჩატარებული სარემონტო და აღდგენითი სამუშაოების მოცულობაზე.			მეორადი გამოყენება ჩაბარდება ჯართის მიმღებ პუნქტებში	Y17
15 02 02*	საწმენდი ნაჭრები და დამცავი ტანსაცმელი, რომელიც დაბინძურებულია სამუშაო ქიმიური ნივთიერებებით	დიახ	H 6	0.010	0.010	0.010	შემდგომი მართვისთვის გადაეცემა შპს „მედიკალ ტექნოლოჯი“	Y9
12 01 13	შედულებისას წარმოქმნილი ნარჩენი	არა	-	დამოკიდებულია შედულების სამუშაოების მოცულობაზე			მეორადი გამოყენება ჩაბარდება ჯართის მიმღებ პუნქტებში	-
18 01 03*	ნარჩენები, რომელთა შეგროვება და განადგურება ექვემდებარება სპეციალურ მოთხოვნებს ინფექციების გავრცელების პრევენციის მიზნით	დიახ	H 6	0.1 კგ	0.1 კგ	0.1 კგ	შემდგომი მართვისთვის გადაეცემა შპს „მედიკალ ტექნოლოჯი“	-

## 8.5 ნარჩენების მართვის პროცესის აღწერა

### 8.5.1 ნარჩენების პრევენციისა და აღდგენისთვის გათვალისწინებული ღონისძიებები

დაგეგმილი საქმიანობის განხორციელების პროცესში გათვალისწინებული იქნება ნარჩენების პრევენციის და აღდგენის შემდეგი სახის ღონისძიებები:

სადემონტაჟო და სამშენებლო სამუშაოების შესრულებისას:

- ნებისმიერი სახის სამშენებლო მასალა, ნივთები ან ნივთიერება ობიექტის ტერიტორიაზე შემოტანილი იქნება იმ რაოდენობით, რაც საჭიროა სამშენებლო სამუშაოების/ ტექნოლოგიური პროცესის სრულყოფილად წარმართვისათვის. ტერიტორიებზე მასალების ხანგრძლივი დროით დასაწყობება არ მოხდება;

- სამშენებლო მასალების, კონსტრუქციების, ტექნოლოგიური პროცესისათვის საჭირო ნივთების დიდი ნაწილი შემოტანილი იქნება მზა სახით (მაგ. ინერტული მასალები, ბეტონის ნარევი, ხე-ტყის მასალა და სხვ.);

- სამშენებლო მასალების, კონსტრუქციების, ტექნოლოგიური პროცესისათვის საჭირო ნივთების და ნივთიერებების შესყიდვისას უპირატესობა მიენიჭება გარემოსთვის უსაფრთხო და ხარისხიან პროდუქციას. გადამოწმდება პროდუქციის საერთაშორისო სტანდარტებთან შესაბამისობა (მაგ. გაკონტროლდება შემოსატან ნავთობპროდუქტებში მდგრადი ორგანულ დამაბინძურებლების PCB. არსებობა);

- უპირატესობა მიენიჭება ხელმეორედ გამოყენებად ან გადამუშავებად, ბიოლოგიურად დეგრადირებად ან გარემოსათვის უვნებლად დაშლად ნივთიერებებს, მასალებს და ქიმიურ ნაერთებს;

- მკაცრად გაკონტროლდება სამშენებლო დერეფნის საზღვრები, რათა სამუშაოები არ გაცდეს მონიშნულ ზონებს და ადგილი არ ქონდეს ინერტული და მცენარეული ნარჩენების დამატებით წარმოქმნას;

- წარმოქმნილი ნარჩენები შესაძლებლობისამებრ გამოყენებული იქნება ხელმეორედ (მაგ. ლითონის კონსტრუქციები, ტერიტორიაზე არსებული ნაყარი გრუნტი, პოლიეთილენის მასალები და სხვ.).

### 8.5.2 ნარჩენების სეპარირებული შეგროვება

საქმიანობის განხორციელების პროცესში ორგანიზებული და დანერგილი იქნება ნარჩენების სეპარირებული შეგროვების მეთოდი, მათი სახეობის და საშიშროების ტიპის მიხედვით:

- სამშენებლო მოედნებზე, ასევე ექსპლუატაციის ეტაპზე გამწმენდი ნაგებობის ტერიტორიაზე, შესაბამის უბანზე დაიდგმება ორ-ორი განსხვავებული ფერის პლასტმასის კონტეინერები, შესაბამისი წარწერებით:

- o ერთი მათგანი განკუთვნილი იქნება საყოფაცხოვრებო ნარჩენების შესაგროვებლად;

- o მეორე - ისეთი მყარი სახიფათო ნარჩენების შესაგროვებლად როგორცაა: საწმენდი საშუალებები, თხევადი მასისგან თავისუფალი წებოვანი მასალის ტარა, შედუღების ელექტროდები;

- ვადაგასული და მწყობრიდან გამოსული აკუმულატორები (ელექტროლიტისაგან



- ფერადი და შავი ლითონების ჯართი დაგროვდება ნარჩენების წარმოქმნის ადგილზე სპეციალურად გამოყოფილ მოედანზე;
- პოლიეთილენის ნარჩენები (შესაფუთი, ჰერმეტიზაციის მასალა, მილები და სხვ.). დაგროვდება წარმოქმნის ადგილზე, სპეციალურად გამოყოფილ მოედანზე;

აკრძალული იქნება:

- ნარჩენების წარმოქმნის ადგილზე ხანგრძლივი დაგროვება (1 კვირაზე მეტი ვადით);
- მყარი საყოფაცხოვრებო ნარჩენებისათვის განკუთვნილ კონტეინერებში სახიფათო ნარჩენების მოთავსება;
- თხევადი სახიფათო ნარჩენების შეგროვება და დასაწყობება ღია, ატმოსფერული ნალექებისგან დაუცველ ტერიტორიაზე;
- რეზინის ან სხვა ნარჩენების დაწვა;
- ზეთების, საპოხი მასალების, ელექტროლიტის გადაღვრა მდინარეში ან კანალიზაციის სისტემებში ჩაშვება;

### **8.5.3 ნარჩენების ტრანსპორტირების წესები**

ნარჩენების ტრანსპორტირება განხორციელდება სანიტარიული და გარემოსდაცვითი წესების სრული დაცვით:

- ნარჩენების ჩატვირთვა/გადმოტვირთვა და ტრანსპორტირებასთან დაკავშირებული ყველა ოპერაცია მაქსიმალურად იქნება მექანიზირებული და ჰერმეტიული;
- ნარჩენების ჩატვირთვა სატრანსპორტო საშუალებებში მოხდება მათი ძარების ტევადობის შესაბამისად;
- დაუშვებელია ნარჩენების დაკარგვა და გაფანტვა ტრანსპორტირების დროს;
- ტრანსპორტირების დროს, თანმხლებ პირს ექნება შესაბამისი დოკუმენტი – „სახიფათო ნარჩენის გატანის მოთხოვნა“, რომელიც დამოწმებული უნდა იყოს ხელმძღვანელობის მიერ.
- სატრანსპორტო ოპერაციის დასრულებისთანავე ჩატარდება ავტოსატრანსპორტო საშუალების გაწმენდა, გარეცხვა და გაუვნებლობა (სატრანსპორტო საშუალებების გარეცხვა უნდა მოხდეს რეგიონში არსებულ ავტოსამრეცხაოებში, აკრძალულია მანქანების გარეცხვა მდინარეთა კალაპოტებში);
- ნარჩენების გადასატანად გამოყენებულ სატრანსპორტო საშუალებას უნდა ქონდეს გამაფრთხილებელი ნიშანი.

### **8.6 ნარჩენების დროებითი შენახვის მეთოდები და პირობები**

საქმიანობის განხორციელების პროცესში წარმოქმნილი ნარჩენების დროებითი დასაწყობების უზნებისთვის გათვალისწინებული იქნება შემდეგი პირობების დაცვა:

- ექსპლუატაციის ეტაპზე სახიფათო ნარჩენების განთავსებისთვის მოეწყობა სასაწყობე სათავსი, შემდეგი მოთხოვნების დაცვით:

o სათავსს ექნება სათანადო აღნიშვნა და დაცული იქნება ატმოსფერული ნალექების ზემოქმედებისა და უცხო პირების ხელყოფისაგან;

o სათავსის იატაკი და კედლები მოპირკეთებული იქნება მყარი საფარით;

o ნარჩენების განთავსდება მხოლოდ ჰერმეტიკ ტარაში შეფუთულ მდგომარეობაში, რომელსაც ექნება სათანადო მარკირება.

ობიექტის ტერიტორიაზე ნარჩენების დროებითი დასაწყობების მოედნები შესაბამისობაში იქნება შემდეგ მოთხოვნებთან:

- მოედნის საფარი იქნება მყარი;

- მოედანს ექნება მოსახერხებელი მისასვლელი ავტოტრანსპორტისათვის;

- ნარჩენების ატმოსფერული ნალექების და ქარის ზემოქმედებისაგან დასაცავად გათვალისწინებული იქნება ეფექტური დაცვა;

- მოედნების პერიმეტრზე გაკეთდება შესაბამისი აღნიშვნები და დაცული იქნება უცხო პირობის ხელყოფისაგან.

### **8.7 ნარჩენების დამუშავება/საბოლოო განთავსება**

ცხრილში 8.2-ში მოცემული მონაცემები მოცემულია ნარჩენების მართვის კოდექსის I და II დანართების მიხედვით.

ნახაზი 8.2. ნარჩენების აღდგენის და განთავსების ოპერაციების კოდები

ნარჩენის კოდი	ნარჩენის დასახელება	სახიფათო (დიახ/არა)	აღდგენის ოპერაციის კოდი	განთავსების ოპერაციის კოდი
16 01 17 16 01 18	შავი ლითონები ფერადი ლითონები	დიახ	R4	-
20 03 01	შერეული მუნიციპალური ნარჩენები	არა	-	D1
15 02 02	აბორბენტები, ფილტრის მასალები (ზეთის ფილტრების ჩათვლით, რომელიც არ არის განხილული სხვა კატეგორიაში ), საწმენდი ნაჭრები და დამცავი ტანსაცმელი, რომელიც დაბინძურებულია საშიში ქიმიური ნივთიერებებით	დიახ	R9	D10
12 01 13	შედულებისას წარმოქმნილი ნარჩენი	არა	-	D1
1801 03*	ნარჩენები, რომელთა შეგროვება და განადგურება ექვემდებარება სპეციალურ მოთხოვნებს ინფექციების გავრცელების პრევენციის მიზნით	დიახ	R9	-

## 8.8. ნარჩენებთან უსაფრთხო მოპყრობის ზოგადი მოთხოვნები

- პერსონალს, რომელიც დაკავებულია ნარჩენების მართვის სფეროში (შეგროვება, შენახვა, ტრანსპორტირება, მიღება/ჩაბარება) გავლილი ექნება შესაბამისი სწავლება შრომის დაცვის და პროფესიული უსაფრთხოების საკითხებში;
- პერსონალი უზრუნველყოფილი იქნება სპეცტანსაცმლით, ფეხსაცმლით და ინდივიდუალური დაცვის საშუალებებით. საჭიროების შემთხვევაში პერსონალის ტანსაცმელი ექვემდებარება სპეციალურ დამუშავებას, განსაკუთრებით სახიფათო ნარჩენებთან დაკავშირებულ ოპერაციების შესრულების შემდეგ;
- პერსონალს უნდა შეეძლოს პირველადი დახმარების აღმოჩენა მოწამვლის ან ტრავმირების შემთხვევაში ნარჩენებთან მუშაობის დროს;
- სამუშაოზე არ დაიშვება პირი, რომელსაც არ აქვს გავლილი შესაბამისი მომზადება, არა აქვს სპეცტანსაცმელი, ასევე ავადმყოფობის ნიშნების არსებობის შემთხვევაში;
- ნარჩენების შეგროვების ადგილზე დაუშვებელია დადგენილ ნორმაზე მეტი რაოდენობის ნარჩენების განთავსება. დაუშვებელია ნარჩენების განთავსება ნაპერწკალ-და სითბო წარმომქმნელ წყაროებთან ახლოს;
- ნარჩენების რამდენიმე სახის ერთად განთავსების დროს გათვალისწინებული იქნება მათი შეთავსებადობა;
- ნარჩენების დაგროვების ადგილებში დაუშვებელია უცხო საგნების, პირადი ტანსაცმლის, სპეცტანსაცმლის, ინდ. დაცვის საშუალებების შენახვა, ასევე სასტიკად იკრძალება საკვების მიღება;
- ნარჩენებთან მუშაობის დროს საჭიროა პირადი ჰიგიენის წესების მკაცრი დაცვა, მუშაობის დასრულების შემდეგ აუცილებელია ხელების დაბანვა;
- მოწამვლის ნიშნების შემთხვევაში, სამუშაო უნდა შეწყდეს და პირმა უნდა მიმართოს უახლოეს სამედიცინო პუნქტს და შეატყობინოს ამ შემთხვევაზე სტრუქტურული ერთეულის ხელმძღვანელობას.
- ხანძარსა და სახიფათო ნარჩენების შეგროვების ადგილები იქნება ხანძარქრობის საშუალებებით. ამ სახის ნარჩენების განთავსების ადგილებში სასტიკად იკრძალება მოწვევა და ღია ცეცხლით სარგებლობა;
- პერსონალმა უნდა იცოდეს ნარჩენების თვისებები და ხანძარქრობის წესები. ცეცხლმოკიდებული ადვილად აალებადი ან საწვავი სითხეების ჩაქრობა შესაძლებელია ცეცხლსაქრობის, ქვიშის ან აზბესტის ქსოვილის საშუალებით;
- ცეცხლმოკიდებული გამხსნელების ჩაქრობა წყლით დაუშვებელია.

## 8.9 ნარჩენებზე კონტროლის მეთოდები

როგორც მშენებლობის, ასევე ექსპლუატაციის ეტაპზე გამოყოფილი იქნება სათანადო მომზადების მქონე პერსონალი, რომელსაც პერიოდულად ჩაუტარდება სწავლება და ტესტირება. აღნიშნული პერსონალი აწარმოებს შესაბამის ჟურნალს, სადაც გაკეთდება შესაბამისი ჩანაწერები. წარმოქმნილი, დაგროვილი და გატანილი ნარჩენების მოცულობა დოკუმენტურად იქნება დადასტურებული.

ნარჩენების მართვაზე პასუხისმგებელი პირის სისტემატურად გააკონტროლებს:

- ნარჩენების შესაგროვებელი ტარის ვარგისიანობას;
- ტარაზე მარკირების არსებობას;
- ნარჩენების დროებითი განთავსების მოედნების/სათავსის მდგომარეობას;
- დაგროვილი ნარჩენების რაოდენობას და დადგენილი ნორმატივთან შესაბამისობას;
- ნარჩენების სტრუქტურული ერთეულის ტერიტორიიდან გატანის პერიოდულობის დაცვას;

• ეკოლოგიური უსაფრთხოების და უსაფრთხოების ტექნიკის დაცვის მოთხოვნების შესრულებას.

„სახეობებისა და მახასიათებლების მიხედვით ნარჩენების ნუსხის განსაზღვრისა და კლასიფიკაციის შესახებ“ ტექნიკური რეგლამენტის მოთხოვნების მიხედვით - ნარჩენების წარმომქმნელი ვალდებულია, საქართველოს გარემოსა და ბუნებრივი რესურსების დაცვის სამინისტროში წარადგინოს ნარჩენების პირველადი ინვენტარიზაციის დოკუმენტი ელექტრონული ფორმით, სამინისტროს ოფიციალური ვებგვერდის – [www.moe.gov.ge](http://www.moe.gov.ge) მეშვეობით. გამომდინარე აღნიშნულიდან ნარჩენების მართვაზე პასუხისმგებელი პირი ნარჩენების პირველადი ინვენტარიზაციის დოკუმენტს წარადგენს შემდეგი ფორმით:

ნარჩენების პირველადი ინვენტარიზაცია

ნაწილი 1

ინფორმაცია ნარჩენების წარმომქმნელის შესახებ

კომპანია .....

(დასახელება, რეგისტრაციის ნომერი)

წარმომადგენელი.....

(სახელი, პოზიცია, საკონტაქტო ინფორმაცია)

იურიდიული მისამართი.....

(რეგიონი, მუნიციპალიტეტი, ქალაქი, ქუჩა, ტელეფონის ნომერი, ფაქსი ელექტრონული ფოსტა)

ნარჩენების წარმოქმნის ადგილმდებარეობა.....

(რეგიონი, მუნიციპალიტეტი, ქალაქი, ქუჩა, ტელეფონის ნომერი, ფაქსი ელექტრონული ფოსტა)

საკონტაქტო პირი ნარჩენების წარმოქმნის ობიექტზე

.....

(სახელი, პოზიცია, საკონტაქტო ინფორმაცია)

ნარჩენების წარმომქმნელის საქმიანობის მოკლე აღწერა

.....

ნარჩენის მოკლე აღწერა

ნაწილი 2

ობიექტზე წარმოქმნილი ნარჩენების წესება

ნარჩენის კოდი	ნარჩენის დასახელება	სახიფათო (დიახ/არა)	სახიფათოობის მახასიათებელი	განთავსების/აღდგენის ოპერაციები	ბაზელის კონვენციის კოდი (Y)

## 9. კუმულაციური ზემოქმედება

კუმულაციური ზემოქმედების შეფასების მთავარი მიზანია, პროექტის განხორციელებით მოსალოდნელი ზემოქმედების ისეთი სახეების იდენტიფიცირება, რომლებიც როგორც ცალკე აღებული, არ იქნება მასშტაბური ხასიათის, მაგრამ სხვა - არსებული, მიმდინარე თუ პერსპექტიული პროექტების განხორციელებით მოსალოდნელ, მსგავსი სახის ზემოქმედებასთან ერთად, გაცილებით მაღალი და საგულისხმო უარყოფითი ან დადებითი შედეგების მომტანია.

საწარმოს ექსპლუატაციის პროცესში, საქმიანობის სპეციფიკიდან და განთავსების ადგილიდან გამომდინარე, კუმულაციური ზემოქმედების ერთადერთ საგულისხმო სახედ უნდა მივიჩნიოთ ატმოსფერულ ჰაერზე ზემოქმედება, სატრანსპორტო ნაკადზე და ხმაურის გავრცელება. კერძოდ, საწარმოს და მის მიმდებარედ არსებული საწარმოების ერთდროული ფუნქციონირების შედეგად გამოწვეული ხმაურის ჯამური ზეგავლენა გარემოს სხვადასხვა რეცეპტორებზე.

საწარმოო ტერიტორია მდებარეობს **თელავის რაიონი, სოფელი რუისპირი, ს/კ 53.11.45.150**, რომლის შემოგარენში მისგან დასავლეთით 336 მეტრის მანძილზე ფიქსირდება შპს „მშენებელი 2009“-ის საწარმოო ტერიტორია, 531 მეტრში შპს „სერპანტინის“ ასფალტის ქარხანა და 13 მეტრში სამხრეთით შპს „გზამშენი 2005“-ის სასაქონლო ბეტონის წარმოების ობიექტი.

რაც შეეხება შპს „მშენებელი 2009“-ის საწარმოო ტერიტორიას, მასზე დღეისობით არ არის რაიმე საწარმოო ობიექტი განთავსებული.

აქედან გამომდინარე კუმულაციურ ზემოქმედებაში იქნება საწარმოსთან ატმოსფერულ ჰაერის მტვრით დაბინძურების თვალსაზრისით შპს „გზამშენი 2005“-ის სასაქონლო ბეტონის წარმოების ობიექტი, ხოლო რაც შეეხება სხვა ობიექტებს, მათგან კუმულაციური ზემოქმედება მოსალოდნელი არ არის, რადგან ისინი დიდი მანძილითაა დაშორებული საწარმო ობიექტიდან და არ მდებარეობენ დასახლებული პუნქტის მიმართულებით.

ასევე, საკვლევი ტერიტორიის ატმოსფერული ჰაერის ფონური დაბინძურების შეფასებისათვის, საჭიროა გამოყენებულ იქნას საქართველოს მთავრობის 2013 წლის 31 დეკემბრის №408 დადგენილების (ატმოსფერულ ჰაერში მავნე ნივთიერებათა ზღვრულად დასაშვები გაფრქვევის ნორმების გაანგარიშების ტექნიკური რეგლამენტის დამტკიცების თაობაზე) მე-5 მუხლის მე-8 პუნქტით გათვალისწინებული რეკომენდაციები. ატმოსფერული ჰაერში მავნე ნივთიერებების მიწისპირა კონცენტრაციების ანგარიშისას გამოყენებული იქნება კანონმდებლობით გათვალისწინებული ფონური მახასიათებლები რომელიც ეთანადება 10 ათასზე ნაკლები მოსახლეობის რიცხოვნობის სიდიდეს.

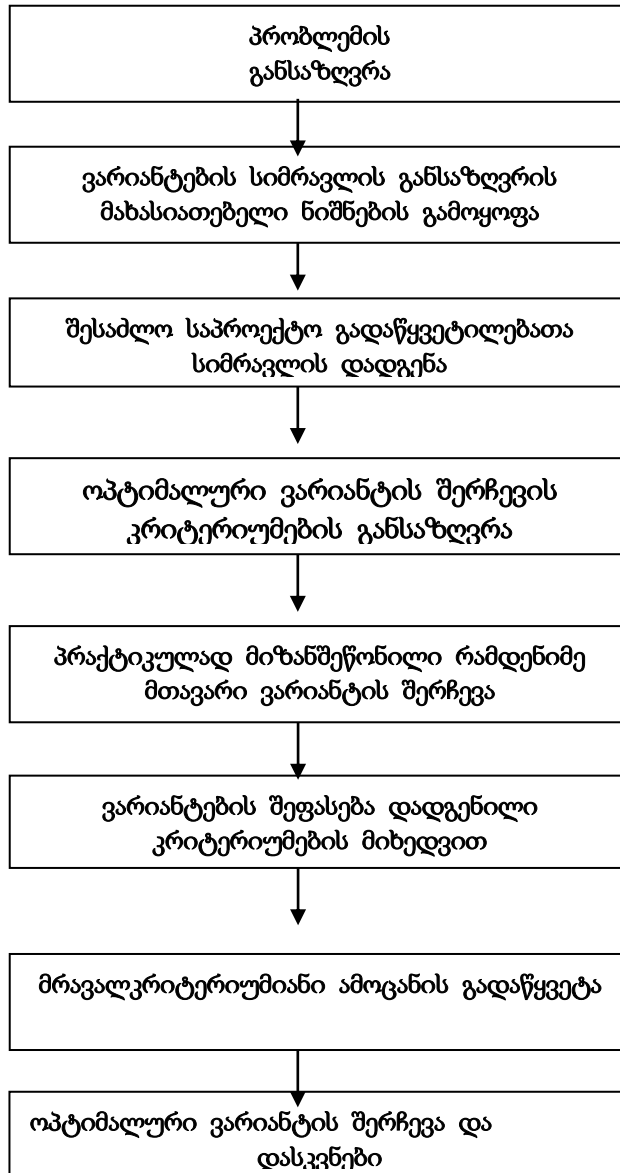
ხმაურის თვალსაზრისით, ასევე გასათვალისწინებელია 13 მეტრში სამხრეთით შპს „გზამშენი 2005“-ის სასაქონლო ბეტონის წარმოების ობიექტი.

აქედან გამომდინარე კუმულაციურ ზემოქმედებაში იქნება საწარმოსთან ხმაურის დონის თვალსაზრისით შპს „გზამშენი 2005“-ის სასაქონლო ბეტონის წარმოების ობიექტი, ხოლო რაც შეეხება სხვა ობიექტებს, მათგან კუმულაციური ზემოქმედება მოსალოდნელი არ არის, რადგან ისინი დიდი მანძილითაა დაშორებული საწარმო ობიექტიდან და არ მდებარეობენ დასახლებული პუნქტის მიმართულებით.

## 10. პროექტის ალტერნატიული ვარიანტები

### 10.1. პროექტის განხორციელების ალტერნატიული ვარიანტების ანალიზი

საქმიანობის გარემოზე ზემოქმედების შესწავლისა და შესაძლო გავლენის შეფასებისათვის აუცილებელია დეტალურად იქნეს განხილული ზემოქმედების ქვეშ მოქცეული გარემოს არსებული მდგომარეობა. აღნიშნული მოთხოვნის დაცვა უნდა განხორციელდეს ნორმატიული და საკანონმდებლო ბაზის საფუძველზე და ეყრდნობოდეს სარწმუნო (რეპრეზენტატულ) მონაცემებს. ამ მიმართულებით მნიშვნელოვანია მრავალმხრივი და ერთმანეთთან დაკავშირებული ეკოლოგიური ფაქტორების ანალიზის ჩატარება, ამასთან ერთად, “გარემოზე ზემოქმედების შეფასების შესახებ” დებულების თანახმად, შესაძლებელია პროექტის განხორციელების ალტერნატიული ვარიანტების ანალიზი, ვარიანტების შერჩევისა და ახალი ვარიანტების ფორმირების აღწერა. ამ პროცესში გამოიყენება გადაწყვეტილების მიღების თეორიისა და სისტემური ანალიზის ზოგადი სქემა, რაც გულისხმობს შემდეგი თანმიმდევრული ეტაპების განხორციელებას. (იხ. ნახაზი 10.1).



ნახ. 10.1 ალტერნატიული ვარიანტების სისტემური ანალიზის ზოგადი სქემა



პროექტის ალტერნატიული ვარიანტების ანალიზი, როგორც წესი, გულისხმობს:

- ა) ეგრეთწოდებული “ნულოვანი ვარიანტის” (სცენარი პროექტის გარეშე) შეფასებას;
- ბ) ძირითადი ვარიანტის აღწერას;
- გ) ერთი ან რამდენიმე ალტერნატიული ვარიანტის აღწერას.

ვარიანტების სიმრავლის დასადგენად გამოიყენება ალტერნატივების შემდეგი დამახასიათებელი ნიშნები:

- პროექტის ადგილმდებარეობა;
- ტექნოლოგიური პროცესი და გამოყენებული დანადგარების ტიპი.

ოპტიმალური ვარიანტის შერჩევის კრიტერიუმად მიღებულია:

- ა) გარემოსდაცვით სტანდარტებთან შესაბამისობის მახასიათებლები;
- ბ) ტექნიკურად განხორციელებადობის კრიტერიუმები;
- გ) სოციალური და ეკონომიკური მახასიათებლები.

ამრიგად, დაგეგმილი საქმიანობის განხორციელების ალტერნატიული ვარიანტების შერჩევის ზოგადი მოთხოვნები და კრიტერიუმები საკმაოდ მრავალფეროვანია და გარკვეულწილად დამოკიდებულია ინვესტორის მიერ ჩატარებულ ორგანიზაციულ ღონისძიებებზე.

## 10.2. არაქმედების ალტერნატიული ვარიანტი

ეკონომიკური თვალსაზრისით საქმიანობა განეკუთვნება ქვეყნისათვის პრიორიტეტულ მიმართულებას.

საამშენებლო მასალების წარმოების საამქროს ექსპლუატაციის პროექტის განუხორციელებლობის შემთხვევაში ადგილი არ ექნება ბუნებრივ და სოციალურ გარემოზე იმ ნეგატიურ ზემოქმედებას, რაც მოსალოდნელია საწარმოს ოპერირების პროცესში, მათ შორის: ატმოსფერულ ჰაერში არაორგანული მტვრისა და ცემენტის მტვრის და ხმაურის გავრცელება, ნარჩენების წარმოქმნა და სხვა. მაგრამ პროექტის განუხორციელებლობის შემთხვევაში რეგიონში საამშენებლო სამუშაოების შესასრულებლად საამშენებლო მასალებით (ინერტული მასალა, საამშენებლო ბლოკები) პროდუქციით მომარაგება უნდა მოხდეს სხვა ანალოგიური პროფილის საწარმოდან და ამ შემთხვევაში საამშენებლო მასალების გადაზიდვების მანძილისა და სატრანსპორტო ნაკადების გაზრდის გამო თავიდან ვერ იქნება აცილებული გარემოზე ატმოსფერულ ჰაერში წვის პროდუქტებისა და ხმაურის ემისიების ზემოქმედება, ამასთან იზრდება როგორც სატრანსპორტო შემთხვევების (ავარიების) რისკები, ასევე გადაზიდვების ხარჯები.

აღნიშნული საქმიანობის გარემოზე ზემოქმედების შეფასებამ, მოსალოდნელ ნეგატიურ ზემოქმედებასთან ერთად გამოავლინა მნიშვნელოვანი დადებით ასპექტები, რომელთა რეალიზაცია არ მოხდება პროექტის განუხორციელებლობის შემთხვევაში. პროექტის განხორციელების პოზიტიური შედეგებიდან აღსანიშნავია:

- პროდუქციის რეალიზაცია მოხდება ადგილობრივ ბაზარზე, რაც მნიშვნელოვანია ქვეყანაში მიმდინარე სამშენებლო პროექტების ადგილობრივი წარმოების დამშენებლო მასალებით უზრუნველყოფისათვის;
- წვლილს შეიტანს რეგიონის და ქვეყნის ეკონომიკური პოტენციალის გაუმჯობესების საქმეში;
- საწარმოს ამოქმედება მნიშვნელოვან წვლილს შეიტანს რეგიონის და ქვეყნის ეკონომიკური პოტენციალის გაუმჯობესების საქმეში, რაც გამოიხატება ცენტრალური და ადგილობრივი საბიუჯეტო შემოსავლების ზრდაში.
- მართალია საქართველოში არსებობს სამშენებლო მასალების მწარმოებელი ბევრი კომპანია, მაგრამ დღეისობით ადგილობრივი წარმოების საამშენებლო მასალები საკმარისი არ არის ბაზრის მოთხოვნის დაკმაყოფილებაზე და მასზე მოთხოვნილების შესავსებად ის შემოდის მიმდებარე რეგიონებიდან, რომელიც იწვევს სატრანსპორტო ნაკადის გაზრდას.
- ქვეყნისათვის ეკონომიურად მომგებიანია საშინაო ბაზარი მთლიანად დაკმაყოფილებული იქნას შიდა პროდუქტით;
- გარდა აღნიშნულისა აღნიშნული საამშენებლო მასალების წარმოების საამქროს ფუნქციონირებაზე უარის თქმის შემთხვევაში არ მოხდება ქვეყანაში დამატებით ახალი სამუშაო ადგილების შექმნა, რაც მეტად არასასურველი შედეგის მომტანია, რადგან ასევე ახალი სამუშაო ადგილების შექმნა ქვეყნისთვის წარმოადგენს ერთ-ერთ პრიორიტეტულ მიმართულებას

ყოველივე აღნიშნულის გათვალისწინებით შეიძლება ითქვას, რომ არქმედების ალტერნატივა, ანუ საქმიანობის არ განხორციელება არ გამოირიცხავს გარემოზე პირდაპირ უარყოფით გავლენას, ამავე დროს არ იქმნება სამუშაო ადგილები, არ ვითარდება ეკონომიკა, რაც უარყოფითად მოქმედებს სოციალურ გარემოზე. ამდენად, არქმედების ვარიანტი უარყოფით ქმედებათა ხასიათს ატარებს და შესაბამისად მიუღებელია. ეკონომიკური თვალსაზრისით საქმიანობა განეკუთვნება ქვეყნისათვის პრიორიტეტულ მიმართულებას.

საამშენებლო მასალების წარმოების საამქროს ექსპლუატაციის პროექტის განუხორციელებლობის შემთხვევაში ადგილი არ ექნება ბუნებრივ და სოციალურ გარემოზე იმ ნეგატიურ ზემოქმედებას, რაც მოსალოდნელია საწარმოს ოპერირების პროცესში, მათ შორის: ატმოსფერულ ჰაერში არაორგანული მტვრისა და ცემენტის მტვრის და ხმაურის გავრცელება, ნარჩენების წარმოქმნა და სხვა. მაგრამ პროექტის განუხორციელებლობის შემთხვევაში რეგიონში სამშენებლო სამუშაოების შესასრულებლად საამშენებლო მასალებით (ინერტული მასალა, საამშენებლო ბლოკები) პროდუქციით მომარაგება უნდა მოხდეს სხვა ანალოგიური პროფილის საწარმოდან და ამ შემთხვევაში საამშენებლო მასალების გადაზიდვების მანძილისა და სატრანსპორტო ნაკადების გაზრდის გამო თავიდან ვერ იქნება აცილებული გარემოზე ატმოსფერულ ჰაერში წვის პროდუქტებისა და ხმაურის ემისიების ზემოქმედება, ამასთან იზრდება

როგორც სატრანსპორტო შემთხვევების (ავარიების) რისკები, ასევე გადაზიდვების ხარჯები.

აღნიშნული საქმიანობის გარემოზე ზემოქმედების შეფასებამ, მოსალოდნელ ნეგატიურ ზემოქმედებასთან ერთად გამოავლინა მნიშვნელოვანი დადებით ასპექტები, რომელთა რეალიზაცია არ მოხდება პროექტის განუხორციელებლობის შემთხვევაში. პროექტის განხორციელების პოზიტიური შედეგებიდან აღსანიშნავია:

- პროდუქციის რეალიზაცია მოხდება ადგილობრივ ბაზარზე, რაც მნიშვნელოვანია ქვეყანაში მიმდინარე სამშენებლო პროექტების ადგილობრივი წარმოების დამშენებლო მასალებით უზრუნველყოფისათვის;
- წვლილს შეიტანს რეგიონის და ქვეყნის ეკონომიკური პოტენციალის გაუმჯობესების საქმეში;
- საწარმოს ამოქმედება მნიშვნელოვან წვლილს შეიტანს რეგიონის და ქვეყნის ეკონომიკური პოტენციალის გაუმჯობესების საქმეში, რაც გამოიხატება ცენტრალური და ადგილობრივი საბიუჯეტო შემოსავლების ზრდაში.
- მართალია საქართველოში არსებობს სამშენებლო მასალების მწარმოებელი ბევრი კომპანია, მაგრამ დღეისობით ადგილობრივი წარმოების საამშენებლო მასალები საკმარისი არ არის ბაზრის მოთხოვნის დაკმაყოფილებაზე და მასზე მოთხოვნილების შესავსებად ის შემოდის მიმდებარე რეგიონებიდან, რომელიც იწვევს სატრანსპორტო ნაკადის გაზრდას.
- ქვეყნისათვის ეკონომიურად მომგებიანია საშინაო ბაზარი მთლიანად დაკმაყოფილებული იქნას შიდა პროდუქტით;
- გარდა აღნიშნულისა აღნიშნული საამშენებლო მასალების წარმოების საამქროს ფუნქციონირებაზე უარის თქმის შემთხვევაში არ მოხდება ქვეყანაში დამატებით ახალი სამუშაო ადგილების შექმნა, რაც მეტად არასასურველი შედეგის მომტანია, რადგან ასევე ახალი სამუშაო ადგილების შექმნა ქვეყნისთვის წარმოადგენს ერთ-ერთ პრიორიტეტულ მიმართულებას

ყოველივე აღნიშნულის გათვალისწინებით შეიძლება ითქვას, რომ არქმედების ალტერნატივა, ანუ საქმიანობის არ განხორციელება არ გამოორიცხავს გარემოზე პირდაპირ უარყოფით გავლენას, ამავე დროს არ იქმნება სამუშაო ადგილები, არ ვითარდება ეკონომიკა, რაც უარყოფითად მოქმედებს სოციალურ გარემოზე. ამდენად, არქმედების ვარიანტი უარყოფით ქმედებათა ხასიათს ატარებს და შესაბამისად მიუღებელია.

### 10.3. ტექნოლოგიური ალტერნატივები

როგორც წინამდებარე ანგარიშშია მოცემული, საწარმოში დამონტაჟებულია 10 მ<sup>3</sup>/სთ-ში წარმადობის დამსხვრევი დანადგარი, რომელშიც ხორციელდება შემოტანილი 4-40 მმ ფრაქციის ღორღის ერთჯერადი დამსხვრევა შრალი მეთოდით. აღნიშნული დანადგარი წარმოადგენს ერთ-ერთ სტანდარტულ დანადგარს ღორღის გადამუშავებისათვის. აქვე უნდა აღინიშნოს, რომ საწარმოში ღორღის დამსხვრევისას წარმოქმნილი მტვრის

ინტენსივობის შემცირების მიზნით დამონტაჟდა წყლის რეზერვუარი წყლის მფრქვევანათი, რომელიც საშუალებას იძლევა მტვერწარმოქმნა შემციდეს 90 %-ით.

საწარმოში ასევე ფუნქციონირებს საამშენებლო ბლოკების წარმოების დანადგარები, რომელშიც ერთ-ერთ ნედლეულად გამოყენებული იქნება სამსხვრევი დანადგარიდან მიღებული ქვიშა, რაც ამცირებს მის შემოტანაზე ტრანსპორტირების ხარჯებს და გარემოზე ზემოქმედებას. ასევე გარემოზე ზემოქმედების თვალსაზრისით დადებითი ფაქტორია, რომ ცემენტი საწარმოში შემოიტანება ტომრებში დაფასოვებული სახით, რაც არ იწვევს წემენტის მირებისას მის გაფრქვევას ატმოსფეროში.

მართალია აღნიშნული დანადგარების ფუნქციონირების დროს გამოირჩევა ხმაურის მაღალი დონით (კუმულაციური ზემოქმედების გათვალისწინებით 85 დეცბ), მაგრამ იმის გათვალისწინებით, რომ ის დაშორებულია უახლოესი დასახლებული პუნქტიდან 160 მეტრით, მის გადაჭრებას ადგილი არ ექნება როგორც უახლოეს რეცეპტორებზე, ასევე საწარმოდან 160 მეტრში.

ზემოთ ჩამოთვლილი ტექნოლოგიები საამშენებლო მასალების წარმოების საწარმოსათვის მთლიანად აკმაყოფილებს თანამედროვე მოთხოვნებს, ამიტომ ასევე საწარმოში არსებული დანადგარებისპარამეტრებიდან გამომდინარე, სხვა ალტერნატიული დანადგარის განხილვა არ მომხდარა.

#### **10.4. ტერიტორიის შერჩევის ალტერნატივები**

რადგან საამშენებლო მასალების წარმოების საამქრო წარმოადგენს ფუნქციონირებად საწარმოს, მისი ადგილმდებარეობის ალტერნატივების განხილვა არ მომხდარა.

უნდა აღინიშნოს, რომ აღნიშნული ტერიტორიის შერჩევისას გათვალისწინებული იყო, რომ ის წარმოადგენს სამრეწველო ტერიტორიას და უზრუნველყოფილი იყო დენით და წყლით მომარაგებით (არსებობდა ჭაბურღილი).

## 11. გარემოზე დადგენილ ზემოქმედებათა ფაქტორების შედეგად მიღებული “გარემოს მოსალოდნელი მდგომარეობის” პროგნოზი

მოცემული გარემოსდაცვითი დამასაბუთებელი დოკუმენტაციის შედგენისას შესწავლილია, გამოვლენილია და აღწერილია ინვესტორის მიერ დაგეგმილი საქმიანობის პირდაპირი და არაპირდაპირი ზეგავლენა ადამიანის ჯანმრთელობაზე და მისი საქმიანობის უსაფრთხოებაზე. აგრეთვე გარემოს ძირითად კომპონენტებზე - ატმოსფერულ ჰაერზე, ნიადაგზე, წყლის ობიექტებზე, კლიმატზე, მინიშნებულია განხილული საკითხის დამოკიდებულება სოციალურ და ეკონომიკურ ფაქტორებზე. საქმიანობა მიკუთვნებულია იმ კატეგორიას, რომლებიც საჭიროებენ გარემოზე ზემოქმედების ნებართვას. განხილული საწარმოო ობიექტის საქმიანობის გარემოზე ზემოქმედების ხარისხობრივი შეფასება სხვადასხვა კატეგორიის რეცეპტორებზე და ეკოსისტემის კომპონენტებზე მოცემულია ცხრილ 11.1-ში

წარმოდგენილი მასალები მიუთითებენ, რომ განხილული საწარმოო ობიექტის მუშაობისას, ემისიის წყაროებიდან ატმოსფერულ ჰაერში მავნე ნივთიერებათა გამოფრქვევის შედეგად მათი გაბნევით დამყარებული მავნე ნივთიერებათა ატმოსფერული კონცენტრაციები ნაკლებია მათსავე სანიტარული ნორმებით დასაშვებ კონცენტრაციებზე, ამიტომ ამ წყაროებიდან ატმოსფერულ გაფრქვევათა შემდგომი შემცირება არაა აუცილებლობით ნაკარნახევი.

ცხრილი 11.1.

გზშ-ს ხარისხობრივი მახასიათებლები

№	ცალკეული კომპონენტები, ფაქტორები	გავლენის მამტაბი	შენიშვნა
1	2	3	4
1	ადამიანის ჯანმრთელობა და უსაფრთხოება	უმნიშვნელო	
2	ბუნებრივი გარემო: მცენარეული საფარი ცხოველთა სამყარო ნიადაგი ატმოსფერული ჰაერი წყლის ობიექტები კლიმატი ლანშაპტი ეკოსისტემები	- - - - გასათვალისწინებელი უმნიშვნელო უმნიშვნელო - - -	
3	ისტორიული ძეგლები	-	
4	სოციალური და ეკონომიკური	დადებითი	

## 12. საქმიანობის გარემოსდაცვითი მენეჯმენტის და მონიტორინგის გეგმა

როგორც გზშ-ის ანგარიშის წინა თავებშია აღნიშნული, საქმიანობის პროცესში არსებობს გარკვეული სახის ზემოქმედების რისკები გარემოს ზოგიერთ რეცეპტორზე. უარყოფითი ზემოქმედებების ხასიათის და მნიშვნელოვნების შემცირების ერთერთი წინაპირობაა მიმდინარე სამუშაოების სწორი მართვა (მენეჯმენტი) მკაცრი მეთვალყურეობის (მონიტორინგის) პირობებში.

გარემოსდაცვითი მენეჯმენტის გეგმის მიზანია უზრუნველყოს დაგეგმილი საქმიანობის შესაბამისობა გარემოსდაცვითი კანონმდებლობის მოთხოვნებთან.

### გარემოსდაცვითი მონიტორინგის ორგანიზაცია

გარემოსდაცვითი საქმიანობის ერთ-ერთ სტრატეგიულ მიმართულებას განეკუთვნება გარემოს მდგომარეობის მონიტორინგი, რომელიც ითვალისწინებს გარემოს მდგომარეობაზე დაკვირვებას და მოპოვებული მონაცემების ანალიზს, რაც საშუალებას იძლევა პროგნოზირებადი გახდეს გარემოს ცვლილება ნებისმიერი სამეურნეო საქმიანობის განხორციელების შემთხვევაში. გარემოს მდგომარეობის მონიტორინგი გულისხმობს გარემოს დაბინძურების წყაროთა დადგენას და ამ წყაროებიდან მავნე ნივთიერებათა გარემოში გამოყოფის მახასიათებლების განსაზღვრას. აგრეთვე პროექტით გათვალისწინებული, მავნე ნივთიერებების გარემოში ზღვრულად დასაშვები გამოყოფის (ატმოსფეროში გამოფრქვევის, წყლის ობიექტებში ჩაშვების) გადამეტების შემთხვევაში - გაფრთხილებას და სათანადო ორგანიზაციული ღონისძიებების გატარების რეკომენდაციების შემუშავებას. ქვეყანაში ატმოსფერული ჰაერის მდგომარეობის შეფასება ქვეყანაში დანერგილი დაკვირვებების სისტემის მეშვეობით. ამ სისტემის სტაციონალური პოსტის დანიშნულებაა - რეგულარული, უწყვეტი რეგისტრაცია აწარმოოს ატმოსფერული ჰაერის მდგომარეობის შესახებ (მათ შორის, ძირითადად ჰაერში გოგირდის ორჟანგის, ნახშირჟანგის, აზოტის ჟანგეულებისა და ნახშირწყალბადების მახასიათებელთა დაფიქსირებით. აგრეთვე საჭიროების შემთხვევაში - სინჯების აღებით სხვა მავნე ნივთიერებათა რაოდენობრივი სიდიდეების ატმოსფერულ ჰაერში განსასაზღვრავად).

მონიტორინგის სისტემაში განსაკუთრებული როლი ენიჭება თვითმონიტორინგის ორგანიზაციას. განხილული საწარმოო ობიექტის დაბინძურების გამოყოფის წყაროებზე განხორციელდეს ატმოსფერული ჰაერის დაბინძურების წყაროებზე სისტემატური კონტროლის უზრუნველყოფა. თვითმონიტორინგის ასეთი სისტემა საშუალებას იძლევა ოპერატიულად განისაზღვროს ატმოსფერულ ჰაერში მავნე ნივთიერებების ემისიის მოცულობები და სახეები.

მოცემულ დოკუმენტაციაში დადგენილი, საწარმოო ობიექტის ფუნქციონირებით გარემოს დამაბინძურებელი ნივთიერებების ჩამონათვალის გათვალისწინებით, თვითმონიტორინგულ ქსელში ჩართვას ექვემდებარება: **არაორგანული მტვერი და ცემენტის მტვერი.**

## გარემოს მდგომარეობის თვითმონიტორინგი და ზემოქმედების შეფასების მეთოდები

საქართველოს კანონები "გარემოს დაცვის ჰესახებ" "წყლის დაცვის ჩესახებ" "ატმოსფერული ჰაერის დაცვის შესახებ" და საქართველოს მთავრობის დადგენილება #413 - დაბინძურების სტაციონარული წყაროებიდან მავნე ნივთიერებათა გაფრქვევების თვითმონიტორინგის და ანგარიშგების წარმოების ტექნიკური რეგლამენტის დამტკიცების თაობაზე აწესებენ შესაბამის მოთხოვნებს დაბინძურების წყაროებიდან მავნე ნივთიერებათა თვითმონიტორინგის წარმოებაზე, რომლის მიხედვითაც ამ ნაწილში, საწარმოო ობიექტის მიერ გარემოში გამოყოფილი მავნე ნივთიერებების მახასიათებელთა გაზომვის (შეფასების), აღრიცხვის და ანგარიშგების წარმოების ვალდებულებები დაკისრებული აქვს საქმიანობის სუბიექტს.

### საწარმოში ატმოსფერული ჰაერის დაცვის ღონისძიებათა დაგეგმვა და მონიტორინგის ორგანიზაცია

ატმოსფერული ჰაერის დაცვის თვითმონიტორინგის რეგლამენტის სამართლებრივი საფუძველია საქართველოს მთავრობის მიერ დამტკიცებული ინსტრუქცია "დაბინძურების სტაციონარული წყაროებიდან მავნე ნივთიერებების გაფრქვევების თვითმონიტორინგის და ანგარიშგების წარმოების წესების შესახებ". ეს ინსტრუქცია არეგულირებს სამართლებრივ ურთიერთობებს საქართველოს გარემოს დაცვის სამინისტროსა ფიზიკურ და იურიდიულ (საკუთრების და ორგანიზაციულ სამართლებრივი ფორმის მიუხედავად) პირებს შორის. ინსტრუქციის მიზანია ფიზიკურ და იურიდიულ პირთა საქმიანობისას დაბინძურების სტაციონარული წყაროებიდან მავნე ნივთიერებების გაფრქვევების აღრიცხვისა და ანგარიშგების წესის დადგენა. ხოლო ამ ინსტრუქციის ამოცანას წარმოადგენს ფიზიკურ და იურიდიულ პირთა მიერ დაბინძურების სტაციონარული წყაროებიდან ატმოსფერულ ჰაერში მავნე ნივთიერებების გაფრქვევების აღრიცხვა და მათი წარმოება პირველადი აღრიცხვის დოკუმენტაციის შესაბამისად. პირველადი აღრიცხვის დოკუმენტაციის(პად) ფორმები განკუთვნილია ატმოსფერული ჰაერის დაბინძურების სტაციონარული წყაროების და მათი მახასიათებლების (ცხრილი 12.2, ფორმა # პად-1). აირმტვერდამჭერი დანადგარების მუშაობის (ცხრილი 12.3 ფორმა # პად-2) და ატმოსფერული ჰაერის დაცვის ღონისძიებების შესრულების (ცხრილი 12.4, ფორმა # პად-3) აღრიცხვისათვის. პად-ის ფორმების საწარმოებლად საწარმოს უნდა გააჩნდეს მავნე ნივთიერებათა გამოყოფის და გაფრქვევის წყაროების განლაგების სქემა მასზე წარმოების (საამქროს, უბნის) მავნე ნივთიერებათა გამოყოფის და გაფრქვევის წყაროების ნომრების ჩვენებით. მათ წარმოებას ყოველკვარტალურად ახორციელებს საქარმო ან მისი დამკვეთი. ფიზიკური ან იურიდიული პირი საქართველოს კანონმდებლობის შესაბამისად, მათი შევსების სიზუსტეს ხელმოწერი. ადასტურებს საწარმოს ხელმძღვანელის მიერ უფლებამოსილი პირი ატმოსფერული ჰაერის დაცვის საკითხებზე პასუხისმგებლობა ინსტრუქციის მოთხოვნათა დარღვევისათვის განისაზღვრება საქართველოს კანონმდებლობით.

პად-ის ფორმები წარმოადგენს მავნე ნივთიერებათა გაფრქვევების სახელმწიფო აღრიცხვის საფუძველს, რომელსაც აწარმოებს საქართველოს გარემოს დაცვის სამინისტრო

თანახმად "ატმოსფერული ჰაერის დაცვის შესახებ" საქართველოს კანონის 37-ე მუხლის მე-4 პუნქტისა.

ფორმა # პად-1 არის საწარმოში ატმოსფერული ჰაერის დაბინძურების წყაროების და მათი მახასიათებლების აღრიცხვიანობის დამადასტურებელი პირველადი დოკუმენტი. ფორმა # პად-1-ში ჩანაწერები წარმოებს დაბინძურების წყაროების პარამეტრების გაზომვების მონაცემების და აღებული სინჯების ლაბორატორული ანალიზების დეტალური დამუშავების საფუძველზე. თუ მოცემულ ეტაპზე რომელიმე მავნე ნივთიერების პარამეტრების განსაზღვრის ინსტრუმენტული მეთოდის არაარსებობის ან რაიმე სხვა ობიექტური მიზეზების გამო შეუძლებელია ინსტრუმენტალური მეთოდები. მავნე ნივთიერებათა ფაქტიური გაფრქვევების ინტენსიობების დადგენა. ამ შემთხვევაში დასაშვებია დასადგენ პარამეტრთა დადგენა თეორიული გაანგარიშებების საფუძველზე სააღრიცხვო დოკუმენტაციის, მატერიალური ბალანსის მეთოდებისა და სპეციალური დარგობრივი მეთოდების გამოყენებით.

ფორმა # პად-2-ის შევსება ხდება ყველა იმ საწარმოში, რომლებსაც გააჩნია ატმოსფერული ჰაერის დაბინძურებისაგან დამცავი აირმტვერდამჭერი მოწყობილობები.

ფორმა # პად-3 ივსება საწარმოების მიერ იმ ღონისძიებების შესრულების აღრიცხვისათვის, რომლებიც უზრუნველყოფენ ატმოსფერულ ჰაერში გაფრქვეულ მავნე ნივთიერებათა რაოდენობის შემცირებას.

თვითმონიტორინგის წარმოებასთან ერთად მნიშვნელოვან გარემოსდაცვით ღონისძიებად ითვლება და საწარმოო ობიექტის გარემოზე ზემოქმედების უშუალო შეფასება დიდადაა დამოკიდებული სრული ტექნოლოგიური დატვირთვის პირობებში ჩატარებული გარემოში მავნე ნივთიერებების გამოყოფის აღრიცხვიანობის შედეგებზე.

ატმოსფერული ჰაერის დაბინძურების წყაროების და მათ მიერ გაფრქვეულ დამაბინძურებელ ნივთიერებათა აღრიცხვიანობის მიზანს წარმოადგენს საწყისი მონაცემების დადგენა ისეთი საკითხების გადასაწყვეტად, როგორცაა:

ატმოსფერულ ჰაერში დამაბინძურებელ ნივთიერებათა გამოფრქვევების შედეგად გარემოზე ზემოქმედების ხარისხის შეფასება;

ატმოსფერულ ჰაერში დამაბინძურებელ ნივთიერებათა გამოფრქვევების ნორმატივების დადგენა, როგორც ცალკეული წყაროსთვის, ისე მთლიანად საწარმოსათვის;

ატმოსფერულ ჰაერში დამაბინძურებელ ნივთიერებათა გამოფრქვევების შეზღუდვის მიზნით დადგენილი ნორმატივების დაცვის კონტროლის ორგანიზაცია;

საწარმოში არსებული აირმტვერდამჭერი მოწყობილობების ტექნიკური მდგომარეობის შეფასება;

საწარმოში გამოყენებული ტექნოლოგიური პროცესების ეკოლოგიური მახასიათებლების შეფასება;

საწარმოში გამოყენებული ნედლეულისა და რესურსების ნარჩენების უტილიზაციის ეფექტურობის შეფასება;



ატმოსფერული ჰაერის დაბინძურების სტაციონარული წყაროებისა და მათი მახასიათებლების აღრიცხვის ფორმა #ჰად-1

**წარმოების (საამქროს, უბნის) დასახელება**

მავნე ნივთიერებათა გამოყოფის წყაროს (წყაროების ჯგუფის) ნომერი და დასახელება	მავნე ნივთიერებათა გაფრქვევის წყაროს ნომერი და დასახელება	მავნე ნივთიერებათა გაფრქვევის სახე (ორგანიზებული ან არაორგანიზებული)	მავნე ნივთიერებათა გაფრქვევის წყაროს პარამეტრები		სინჯების (გაზომვების) აღების თარიღი	სინჯების (გაზომვების) აღების ადგილი	აირჰერმტვერნარევის პარამეტრები მავნე ნივთიერებათა გაფრქვევის წყაროს გამოსასვლელთან		
			სიმაღლე, მ	დიამეტრი ან კვეთის ზომა, ხაზობრივი წყაროსათვის მისი სიგრძე, მ			ტემპერატურა, °C	სიჩქარე, მ/წმ	მოცულობა, მ <sup>3</sup> /სთ
1	2	3	4	5	6	7	8	9	10

ცხრილი 12.1-ის გაგრძელება

მავნე ნივთიერებათა დასახელება	მავნე ნივთიერებათა კონცენტრაცია გ/მ <sup>3</sup>	მავნე ნივთიერებათა გამოყოფის წყაროს (წყაროების ჯგუფის) მუშაობის დრო, სთ/კვარტალი ან ნახევარი წელი	სტაციონარული წყაროებიდან გამოყოფილი მავნე ნივთიერებათა რაოდენობა, ტონა/კვარტალი ან ნახევარი წელი	მათ შორის		ატმოსფერულ ჰაერში გაფრქვეულ მავნე ნივთიერებათა რაოდენობა		მავნე ნივთიერებათა გაფრქვევის დადგენილი ნორმა, გ/წმ	მავნე ნივთიერებათა გაფრქვევის განსაზღვრის მეთოდების დასახელება	№ჰად-1 ფორმის შემვსების ხელმოწერა და თარიღი
				მოხვედრილი გაწმენდაზე, ტონა/კვარტალი ან ნახევარი წელი	დაჭერილი, ტონა/კვარტალი ან ნახევარი წელი	გ/წმ	ტ/კვარტალი ან ნახევარი წელი			
11	12	13	14	15	16	17	18	19	20	21

აირმტვერდამჭერი და ტექნოლოგიური მოწყობილობების მუშაობის რეჟიმის აღრიცხვის ფორმა №3ად-2

წარმოების (საამქროს, უბნის) დასახელება

აირმტვერდამჭერი მოწყობილობის დასახელება	მავნე ნივთიერება-თა გამოყოფის წყაროს (წყაროების ჯგუფის) ნომერი და დასახელება	მავნე ნივთიერებათა გაფრქვევის წყაროს ნომერი და დასახელება	ნამუშევარი საათების რაოდენობა კვარტალში ან ნახევარ წელში		აირმტვერდამჭერი მოწყობილობის მოცდენის დრო ტექნოლოგიური მოწყობილობის მუშაობისას, სთ/კვარტალი ან ნახევარი წელი	აირმტვერდამჭერი მოწყობილობის მუშაობისას მისი ცალკეული აპარატების მოცდენის დრო, სთ/კვარტალი ან ნახევარი წელი	აირმტვერდამჭერი მოწყობილობის (მისი ცალკეული აპარატების) მოცდენის მიზეზი	№3ად-2 ფორმის შემდგენის ხელმოწერა და თარიღი
			აირმტვერდამჭერი მოწყობილობისთვის	აირმტვერდამჭერი მოწყობილობასთან დაკავშირებული ტექნოლოგიური მოწყობილობისათვის				
1	2	3	4	5	6	7	8	9

ატმოსფერული ჰაერის დაცვის ღონისძიებების შესრულების აღრიცხვის ფორმა №3ად-3

წარმოების (საამქროს, უბნის) და ტექნოლოგიური მოწყობილობის დასახელება	დაგეგმილი ღონისძიების დასახელება	ღონისძიების შესრულების ვადა	ღონისძიების შესრულების (დანერგვის) აქტის ნომერი და თარიღი	მავნე ნივთიერებათა დასახელება	ატმოსფერულ ჰაერში მავნე ნივთიერებათა გაფრქვევების ფაქტობრივი შემცირება ღონისძიებების ჩატარების შემდეგ, ტ					№3ად-3 ფორმის შემდგენის ხელმოწერა და თარიღი
					სულ	მათ შორის კვარტლების მიხედვით				
						I	II	III	IV	
1	2	3	4	5	6	7	8	9	10	11

### მონიტორინგის ჩატარების პირობები, მოთხოვნები და მეთოდოლოგია

ატმოსფერული ჰაერის დაბინძურების წყაროების და მათ მიერ გაფრქვეულ დამაბინძურებელ ნივთიერებათა მონიტორინგის მიზანს წარმოადგენს განხილული საწარმოს გარემომცველი ატმოსფერული ჰაერის ფაქტიური მდგომარეობის განსაზღვრისათვის და გარემოსდაცვითი ღონისძიებების განხორციელებისათვის რეალური მონაცემების დადგენა. მონიტორინგის გეგმის განხორციელება ისეთი საკითხების ეფექტური გადაწყვეტის საშუალებას იძლევა, როგორცაა:

- ატმოსფერულ ჰაერში დამაბინძურებელ ნივთიერებათა გამოფრქვევების შედეგად გარემოზე ზემოქმედების მახასიათებელთა დადგენა;

- ატმოსფერულ ჰაერში დამაბინძურებელ ნივთიერებათა გამოფრქვევების ნორმატივების შესაბამისად აუცილებლობის შემთხვევებში გარემოზე მავნე გავლენის შემარბილებელი ღონისძიებების გატარება, როგორც ცალკეული წყაროსთვის, ისე მთლიანად საწარმოსათვის;

- ატმოსფერულ ჰაერში დამაბინძურებელ ნივთიერებათა გამოფრქვევების შეზღუდვის მიზნით დადგენილი ნორმატივების დაცვის კონტროლის ორგანიზაცია;

- საწარმოში არსებული აირმტვერდამჭერი მოწყობილობების ტექნიკური მდგომარეობის შეფასება;

- საწარმოში გამოყენებული ტექნოლოგიური პროცესების ეკოლოგიური მახასიათებლების შეფასება;

- საწარმოში გამოყენებული ნედლეულისა და რესურსების ნარჩენების უტილიზაციის ეფექტურობის შეფასება;

- საწარმოში ატმოსფერული ჰაერის დაცვის ღონისძიებათა დაგეგმვა.

მოქმედ საწარმოებში ატმოსფერული ჰაერის მდგომარეობის მონიტორინგის ჩატარების ორგანიზაციისა და მისი შედეგების დოკუმენტალურად გაფორმების ძირითადი მოთხოვნები და მითითებები დადგენილია საქართველოს გარემოსა და ბუნებრივი რესურსების დაცვის სამინისტროს მიერ, რომელთა დეტალური გადმოცემა განხორციელებულია მოცემული დოკუმენტის მეორე თავში. ეს მოთხოვნები და მითითებები განკუთვნილია საქართველოს ტერიტორიაზე განლაგებულ სამრეწველო, სატრანსპორტო, სასოფლო – სამეურნეო და სხვა დანიშნულების ობიექტებისა და საწარმოებისათვის, რომელთაც გააჩნიათ ატმოსფერული ჰაერის დაბინძურების სტაციონალური წყაროები.

საკანონმდებლო მოთხოვნების გათვალისწინებით, დაბინძურების სტაციონარული წყაროებიდან ატმოსფერულ ჰაერში გაფრქვევების ფაქტობრივი რაოდენობა დგინდება ატმოსფერული ჰაერის მავნე ნივთიერებებით დაბინძურების კონტროლისათვის დადგენილი გამოყენებითი მეთოდების საშუალებით (საქართველოს კანონი “ატმოსფერული ჰაერის დაცვის შესახებ”, მუხლი 42).

გამოყენებით მეთოდებს განეკუთვნება:

ა) დაბინძურების სტაციონარული წყაროებიდან ატმოსფერულ ჰაერში გაფრქვევების ფაქტობრივი რაოდენობის დადგენის ინსტრუმენტული მეთოდი, რომლის საფუძველია დაბინძურების სტაციონარული წყაროებიდან ატმოსფერულ ჰაერში გაფრქვევების ფაქტობრივი რაოდენობის დადგენა სპეციალური გამზომ – საკონტროლო აპარატურის გამოყენებით;

ბ) დაბინძურების სტაციონარული წყაროებიდან ატმოსფერულ ჰაერში გაფრქვევების ფაქტობრივი რაოდენობის განსაზღვრის საანგარიშო მეთოდი. საანგარიშო მეთოდების საფუძველია დაბინძურების სტაციონარული წყაროებიდან ატმოსფერულ ჰაერში გაფრქვევების ფაქტობრივი რაოდენობის დადგენა სპეციალური დარგობრივი საანგარიშო მეთოდიკების გამოყენებით.

აღნიშნულიდან გამომდინარე, ატმოსფერულ ჰაერში დამაბინძურებელ ნივთიერებათა გამოფრქვევების მონიტორინგის ჩატარებისას, საჭიროების მიხედვით შესაძლებელია გამოყენებულ იქნეს გაზომვების პირდაპირი მეთოდები, დამყარებული უშუალოდ ინსტრუმენტალურ გაზომვებზე, აგრეთვე დასადგენი პარამეტრების თეორიული გაანგარიშებები, სპეციალური დარგობრივი მეთოდიკების გამოყენებით. აღნიშნული მეთოდების გამოყენების მიზანშეწონილობისა და რეგულირების მიზნით, კანონმდებლობით დადგენილია გარემოსდაცვით ორგანოებთან შესაბამისი შეთანხმებების პროცედურების ჩატარება. დარგობრივი, საწარმო ობიექტთაგან ატმოსფერული ჰაერის დამაბინძურებელ გამოფრქვევათა მონიტორინგის არსებული მეთოდებიდან (ანალიზურ-ექსპერიმენტული, ბალანსური და ხვედრითი გაფრქვევის კოეფიციენტების გამოყენებით) ბალანსურ მეთოდს იმ შემთხვევაში ეძლევა უპირატესობა, როცა არ არის ანალიზურ-ექსპერიმენტული მეთოდით გამოფრქვევათა აღრიცხვის პრაქტიკული შესაძლებლობა. ამის გამო, განხილული საწარმოსათვის ჰაერის დამაბინძურებელ ნივთიერებათა ატმოსფერული გაფრქვევების მონიტორინგული მაჩვენებლების დასადგენად რეკომენდებულია საანგარიშო მეთოდის გამოყენება (თანახმად მეორე თავში მიღებული მეთოდოლოგიისა)

### **მონიტორინგის უბნები და საკონტროლო წერტილები**

ატმოსფეროს მდგომარეობის მონიტორინგის ჩატარებისათვის აუცილებელია ატმოსფეროზე ზემოქმედების უბნების ფუნქციონირებისა და მავნე ნივთიერებათა ატმოსფეროში გამომფრქვევი დანადგარების ექსპლუატაციის პირობების სრულად ასახვა, მონიტორინგის ჩატარების ძირითადი პრინციპების გასახორციელებლად აუცილებელია საკონტროლო წერტილების ისე შერჩევა, რომ გათვალისწინებული იქნეს მონიტორინგული დაკვირვებები შემდეგ საწარმოო უბნებზე:

- ნედლეულის (ღორრის) მიღება-დასაწყობა (№500 წყარო, გ-1);
- ღორრის ჩაყრა ბუნკერებში (№501, წყარო, გ-2);

- ღორღის ტრანსპორტირება ლენტური ტრანსპორტიორით სამსხვრეველაში (№502, წყარო, გ-3 );
- ღორღის დამსხვრვა როტორულ სამსხვრეველაში (№503 წყარო, გ-4);
- ქვიშის ტრანსპორტირება ლენტური ტრანსპორტიორით (№504, წყარო, გ-5);
- ქვიშის დასაწყობება საწყობში (№505, წყარო, გ-6);
- ფილერის (კირქვის ქვიშა) მიღება- დასაწყობება საწყობში (№506, წყარო, გ-7);
- ღორღის წვრილი ფრაქციის მიღება- დასაწყობება საწყობში (№507, წყარო, გ-8);
- შერეული ინერტული მასალების ჩაყრა საამშენებლო ბლოკების ბეტონშემრევის მიმღებ ბუნკერში (№508, წყარო, გ-9);
- შერეული ინერტული მასალების ტრანსპორტირება ლენტური ტრანსპორტიორით (№509, წყარო, გ-10);

მონიტორინგი ასევე ჩატარდება საწარმოდან უახლოეს დასახლებულ პუნქტზე, რომლის კორდინატებია; x=535389; y=4643306.

მონიტორინგის შედეგების ფიქსირების ფორმები და დაბინძურების სტაციონარული წყაროებიდან ატმოსფერულ ჰაერში გაფრქვევების ფაქტობრივი რაოდენობის შესატყვისი ინფორმაციის ხელმისაწვდომობის უზრუნველყოფა დარეგულირებულია საქართველოს კანონმდებლობი. ნორმატიული საკანონმდებლო მოთხოვნების გათვალისწინებით მონიტორინგის მახასიათებლები და ჩატარების პერიოდულობა ასახულია ცხრილში 12.5.

რეგულარულად, კვარტალური პერიოდულობით მონიტორინგული მასალები ანალიზდება და ივსება დაბინძურების სტაციონარული წყაროებიდან, აგრეთვე მობილური წყაროებიდან ატმოსფერულ ჰაერში გაფრქვევების ფაქტობრივი რაოდენობის საანგარიშგებო ფორმები: ფორმა პად-1, ფორმა პად-2 და ფორმა პად-3.

**მონიტორინგის გეგმის პერიოდულობა და სტრატეგია**

მონიტორინგის გეგმის პერიოდულობა მოცემულია ცხრილში 12.5

ცხილი 12.5.

მონიტორინგის გეგმის განხორციელებასთან დაკავშირებული პერიოდულობა და სტრატეგია

ატმოსფერულ ჰაერში ემისიის შეფასებისათვის შერჩეული წერტილი	სინჯების აღების პერიოდულობა	ატმოსფერული ჰაერის დამაბინძურებელი ნივთიერებები
	კვარტალში ერთხელ	არაორგანული მტვერი და ცემენტის მტვერი
გაფრქვევის სტაციონარული წყაროები, უახლოესი დასახლებული პუნქტი		+

შენიშვნა: 1.ავარიული გაფრქვევების (ზალპური) შემთხვევაში სინჯების აღება მოხდება ყოველდღიურად.

2.კონკრეტული გეგმის დამტკიცება საწარმოს მიერ უნდა მოხდეს გეგმის განხორციელებაზე პასუხისმგებელი ფიზიკური, ან იურიდიული პირების მითითებით.

### **ხმაურის მონიტორინგი და მისი განხორციელების გეგმა**

მონიტორინგის ჩატარების პირობები, მოთხოვნები და მეთოდოლოგია

ხმაურის მონიტორინგი განხორციელდება კვარტალში ერთხელ, საწარმოს სრული დატვირთვით მოქმედების დროს - მის ჩატარებაზე კომპეტეტური სპეციალიზებული ორგანოს (სპეციალისტთა ჯგუფის მიერ), რომელთანაც გაფორმდება სათანადო ხელშეკრულება. მონიტორინგის ჩატარების პირობები, მოთხოვნები და მეთოდოლოგია განისაზღვრება სათანადო საკანონმდებლო და ნორმატიული აქტების საფუძველზე.

### **მონიტორინგის უზნები და საკონტროლო წერტილები**

ხმაურის მონიტორინგის ჩატარებისათვის აუცილებელია შეირჩეს ამ მახასიათებლით განსაკუთრებით გამორჩეული საწარმოო უზნები, ასეთ უზნებად ითვლება:

- ღორღის სამსხვრევი დანადგარი;
- ბეტონშემრევი;
- ბლოკების ფორმირების დანადგარი.

მონიტორინგი ასევე ჩატარდება საწარმოდან უახლოეს დასახლებულ პუნქტზე, რომლის კოორდინატებია;  $x=535389$ ;  $y=4643306$ .

### **წყლის მდგომარეობის მონიტორინგი და მისი განხორციელების გეგმა**

#### **ჩამდინარე წყლების მონიტორინგი.**

საწარმოში არ წარმოიქმნება საწარმო ჩამდინარე წყლები, ასევე სამეურნეო-ფეკალური წყლები ჩაერდინება ბეტონის ამოსაწმენდ ორმოში, რომლის გატანა განხორციელდება პერიოდულად საჭიროებისამებრ. აქედან გამომდინარე მასზე მონიტორინგის (“პად-4”, “პად-5” და “პად-6” ფორმების შევსება) ჩატარება საჭიროებას არ მოითხოვს.

### **ნარჩენების მონიტორინგი და მისი განხორციელების გეგმა**

#### **მონიტორინგის ჩატარების პირობები, მოთხოვნები და მეთოდოლოგია**

ნარჩენების საკითხებთან მიმართებაში, თვითმონიტორინგის ჩატარების მდგომარეობა უკავშირდება საწარმოო ობიექტის საქმიანობისა.ვის დამახასიათებელი ტექნოლოგიური ციკლის კონკრეტულ ეტაპებს, როგორც ზემო. აღინიშნა, საქმიანობის დასახული მიზნის მიღწევისათვის საწარმო სარგებლობს 'რეგიონის ცენტრალური კომუნალური და სხვა სამსახურების შესაძლებლობებით. ამის გათვალისწინებით შესაბამისი სამსახურების უფლებამოსილების ფარგლებში ყალიბდება საყოფაცხოვრებო ნარჩენების საწარმოო ობიექტიდან გატანის პრობლემის გადაწყვეტა. განსაკუთრებით უნდა აღინიშნოს, რომ საწარმოო ობიექტზე წარმოიქმნება ისეთი ნარჩენებიც, რომელთა ხასიათი პირდაპირ უკავშირდება საწარმოო საქმიანობის თავისებურებებს და აქედან გამომდინარე, აუცილებელია ასეთი ნარჩენების საწარმოს ტერიტორიიდან გატანის და შემდგომი უტილიზაციის პრობლემები გადაქცევილი იქნას გარემოსდაცვით და კომუნალური მომსახურების კომპეტეტურ ორგანოებთან შეთანხმებით.

საყოფაცხოვრებო ნარჩენები განთავსდება საწარმოს ტერიტორიაზე დადგმულ კონტეინერებში და ხელშეკრულების საფუძველზე პერიოდულად გატანილ იქნება რეგიონის კომუნალური დასუფთავების სამსახურის მიერ მუნიციპალურ ნაგავსაყრელზე.

#### მონიტორინგის უბნები და საკონტროლო წერტილები

ნარჩენების მონიტორინგისთვის მიზანშეწონილია შეირჩეს შემდეგი საწარმოო უბნები:K

- საყოფაცხოვრებო-სამეურნეო ნარჩენების წარმოქმნის უბანი.
- დაბინძურებული ჩვრების და სხვა სახიფათო ნარჩენების დროებითი დასაწყობის უბანი.

#### ბიომრავალფეროვნებაზე მონიტორინგი და მისი განხორციელების გეგმა.

საწარმოს გავლენის სფეროში არ შეინიშნება ბიომრავალფეროვნების ის სახეობები, რომლებიც მოითხოვენ მონიტორინგს და აქედან გამომდინარე მათი მონიტორინგი და მისი განხორციელების გეგმის შემუშავება საჭიროებას არ მოითხოვს.

#### ნიადაგის დაბინძურებაზე მონიტორინგი და მისი განხორციელების გეგმა.

საწარმოს გავლენის სფეროში, საწარმოს სპეციფიკიდან გამომდინარე, ნიადაგის დაბინძურების ალბათობა პრაქტიკულად არ არსებობს, აქედან გამომდინარე მისი მონიტორინგის საჭიროება არ არსებობს.

#### გრუნტის წყლების დაბინძურებაზე მონიტორინგი და მისი განხორციელების გეგმა.

საწარმოს გავლენის სფეროში, საწარმოს სპეციფიკიდან გამომდინარე, გრუნტის წყლების დაბინძურების ალბათობა პრაქტიკულად არ არსებობს, აქედან გამომდინარე მისი მონიტორინგის საჭიროება არ არსებობს.

### **13. საქმიანობის შეწყვეტის შემთხვევაში გარემოს პირვანდელ მდგომარეობამდე აღდგენის პირობები**

#### **13.1 მოკლევადიანი გაჩერება ან რემონტი**

საპროექტო საწარმოს ან მისი ცალკეული უბნების დროებითი გაჩერების ან შეკეთების (მიმდინარე და კაპიტალური) შემთხვევაში, ობიექტის საექსპლუატაციო სამსახური ვალდებულია შეიმუშავოს საქმიანობის დროებით შეჩერებასთან ან შეკეთებასთან დაკავშირებული ოპერატიული გეგმა, რომელიც პირველ რიგში უნდა მოიცავდეს უსაფრთხოების მოთხოვნებს და შეთანხმებული უნდა იყოს ყველა დაინტერესებულ იურიდიულ პირთან.

ექსპლუატაციის დროებითი შეწყვეტის შემთხვევაში აუცილებელია საწარმოს ნარჩენების მართვის გეგმით გათვალისწინებული პროცედურების კორექტირება და წარმოქმნილი ნარჩენების დასაწყობებისთვის დროებითი ალტერნატიული ტერიტორიის გამოყენება.

დროებით შეჩერებული უბანი ან მთლიანად საწარმო, გამოთავისუფლებული უნდა იყოს დასაწყობებული ნარჩენებისგან.

ოპერატიული გეგმა შეთანხმებული უნდა იყოს ყველა დაინტერესებულ იურიდიულ პირთან.

#### **13.2 ექსპლუატაციის ხანგრძლივი შეწყვეტა ან კონსერვაცია**

საწარმოს ან მისი ცალკეული უბნების ექსპლუატაციის ხანგრძლივი შეწყვეტის ან კონსერვაციის შემთხვევაში, მეწარმე ვალდებულია შექმნას ჯგუფი, რომელიც დაამუშავებს ექსპლუატაციის ხანგრძლივი შეწყვეტის ან კონსერვაციის გეგმას. ექსპლუატაციის ხანგრძლივი შეწყვეტის ან კონსერვაციის გეგმა შეთანხმებული უნდა იყოს რეგიონის უფლებამოსილ ორგანოებთან. გეგმის ძირითად შინაარსს წარმოადგენს უსაფრთხოების მოთხოვნები.

საქმიანობის შეწყვეტამდე საჭიროა გატარდეს შემდეგი სახის ღონისძიებები:

- საწარმოს შიდა აუდიტის ჩატარება – ინფრასტრუქტურის ტექნიკური მდგომარეობის დაფიქსირება, ავარიული რისკების და გარემოსდაცვითი თვალსაზრისით პრობლემატური უბნების გამოვლენა და პრობლემის გადაწყვეტა;

- დამხმარე ინფრასტრუქტურის დროებითი დემობილიზაცია – საწარმოსგამოთავისუფლება დასაწყობებული ნარჩენებისგან;

- ტერიტორიის პერიმეტრის გამაფრთხილებელი და ამკრძალავი ნიშნებით უზრუნველყოფა.



### 13.3 ობიექტის ლიკვიდაცია

საწარმოს ან მისი ცალკეული უბნის გაუქმების შემთხვევაში, გარემოს წინანდელ მდგომარეობამდე აღდგენის გზებისა და საშუალებების განსაზღვრისათვის გათვალისწინებული უნდა იყოს სპეციალური პროექტის დამუშავება.

აღნიშნული პროექტის დამუშავებაზე პასუხისმგებელია საწარმოს ადმინისტრაცია. არსებული წესის მიხედვით საწარმოს გაუქმების სპეციალური პროექტი შეთანხმებული უნდა იყოს უფლებამოსილი ორგანოების მიერ და ინფორმაცია უნდა მიეწოდოს ყველა დაინტერესებულ ფიზიკურ და იურიდიული პირს.

პროექტი უნდა ითვალისწინებდეს ტექნოლოგიური პროცესების შეწყვეტის წესებს და რიგითობას, შენობა-ნაგებობების და მოწყობილობების დემონტაჟს, სადემონტაჟო სამუშაოების ჩატარების წესებს და პირობებს, უსაფრთხოების დაცვის და გარემოსდაცვითი ღონისძიებებს,

## 14. სკოპინგის ეტაპზე საზოგადოების ინფორმირებისა და მათ მიერ წარმოდგენილი მოსაზრებებისა და შენიშვნების შეფასება

საქართველოს კონსტიტუციის 37 მუხლის მიხედვით საქართველოს მოქალაქეს აქვს შემდეგი ხელშეუვალი უფლებები:

- საქართველოს ყველა მოქალაქეს უფლება აქვს ცხოვრობდეს ჯანმრთელობისათვის უვნებელ გარემოში, სარგებლობდეს ბუნებრივი და კულტურული გარემოთი. ყველა ვალდებულია გაუფრთხილდეს ბუნებრივ და კულტურულ გარემოს;
  - ადამიანს უფლება აქვს მიიღოს სრული, ობიექტური და დროული ინფორმაცია მისი სამუშაო და საცხოვრებელი გარემოს მდგომარეობის შესახებ.

საქართველოს ახალი „გარემოსდაცვითი შეფასების კოდექსი“ განსაზღვრავს, რომ სკოპინგისა და გზშ-ს ანგარიშის საჯარო განხილვის პროცესში სამინისტრო უზრუნველყოფს საზოგადოების ჩართულობას და ინფორმირებას. მასალების თავის ოფიციალურ ვებგვერდზე ატვირთვასა და შესაბამისი მუნიციპალიტეტის ადმინისტრაციული ორგანოს საინფორმაციო დაფაზე განთავსების.

ამ მოთხოვნათა დაკმაყოფილების მიზნით, ჩატარდა რიგი ღონისძიებები, რომელთა მიზანს წარმოადგენდა რეალური სურათის დადგენა დაგეგმილი საქმიანობის მიმართ, საწარმოო ობიექტის განლაგების ტერიტორიის მახლობელი უბნების, მოსახლეობის დამოკიდებულების მხრივ.

ამ ღონისძიებებმა ძირითადად გამოავლინა მოსახლეობის დაინტერესება შესაძლებელი დასაქმების თვალსაზრისით, რაც მიანიშნებს იმ გარემოებაზე, რომ სოციალურ-ეკონომიკური მდგომარეობის თანამედროვე ეტაპზე მოსახლეობისათვის დასაქმების პრობლემების გადაწყვეტა უფრო პრიორიტეტულია, ვიდრე გარემოსდაცვითი ღონისძიებების უზრუნველყოფა.

მიუხედავად ამისა, სათანადო ინფორმაციის გამოქვეყნებას მოსალოდნელია მოყვეს საზოგადოებიდან რეაგირება - დაინტერესებული წარმომადგენლების მონაწილეობის მიღებით გარემოსდაცვითი დამასაბუთებელი დოკუმენტაციის საჯარო განხილვის პროცესში და შესაბამისი წინადადებების წარმოდგენით გარემოზე ზემოქმედების შეფასების ანგარიშის საჯარო განხილვის დროს. ასეთი შესაძლებლობის გამოჩენა, აგრეთვე დამოუკიდებელი ექსპერტების წინადადებებისა და შენიშვნების გათვალისწინება უდაოდ შეასრულებს დადებით როლს დაგეგმილი საქმიანობის საწარმოო ობიექტის გარემოზე ზემოქმედების შეფასების ანგარიშის სრულყოფის, აგრეთვე საძიებელი ნებართვის სანებართვო პირობების ქმედითი ღონისძიებების ჩამოყალიბების მიმართულებით.

## 15. ძირითადი შედეგები და დასკვნები

საწარმოს დაგეგმილი საქმიანობის გარემოზე ზემოქმედების შეფასების წინამდებარე ანგარიშის მომზადების პროცესში შემუშავებული იქნა დასკვნები და რეკომენდაციები.

დასკვნები:

- საწარმოს მიმდინარე საქმიანობა დადებით ზემოქმედებას ახდენს ადგილობრივი მოსახლეობის დასაქმებაზე;
- ჩატარებული კვლევის შედეგების მიხედვით საწარმოს მიმდინარე საქმიანობის პროცესში ატმოსფერულ ჰაერში მავნე ნივთიერებათა კონცენტრაციების მნიშვნელობები დაგეგმილი მტვერდამხშობი წყლის სისტემების გამართულად მუშაობის შემთხვევაში კანონმდებლობით დადგენილ მაჩვენებლებზე გადაჭარბებას ადგილი არ აქვს;
- საწარმოს მიმდინარე საქმიანობის შედეგად ხმაურის გავრცელებით გამოწვეული ზემოქმედება არ აჭარბებს დადგენილ ნორმებს;
- საწარმოს განთავსების რაიონის შესწავლისას ვერ იქნა გამოვლენილი რომელიმე მნიშვნელოვანი ფლორის ან ფაუნის სახეობა, რომელსაც სჭირდება განსაკუთრებული დამცავი ღონისძიებების გატარება;
- საწარმოს არ გააჩნია ჩამდინარე წყლები;
- საწარმოში მოხდება ნარჩენების სეპარირებული შეგროვება, გამოყოფილია ცალკე სათავსო ნარჩენების განთავსებისათვის;
- დამუშავებულია გარემოსდაცვითი ღონისძიებების გეგმა, ნარჩენების მართვის გეგმა, გარემოსდაცვითი მონიტორინგის სქემა და ავარიულ სიტუაციებზე რეაგირების გეგმა. აღნიშნული შეტანილია წინამდებარე ანგარიშში სარეკომენდაციო (სანიმუშო) ფორმით.
- წინამდებარე გარემოზე ზემოქმედების შეფასების ანგარიშში მოცემული შემარბილებელ ღონისძიებათა გეგმით გათვალისწინებული სამუშაოების შესრულების შემთხვევაში უზრუნველყოფილი იქნება საწარმოს მიმდინარე საქმიანობით გამოწვეული გარემოზე ნეგატიური ზემოქმედების მინიმიზაცია.

რეკომენდაციები:

ზემოთ აღნიშნულის გათვალისწინებით, მიმდინარე საქმიანობის გარემოზე ზემოქმედების შემცირების მიზნით რეკომენდებულია გატარდეს შემდეგი ღონისძიებები:

1. ატმოსფერულ ჰაერში მავნე ნივთიერებათა გავრცელების შემცირების მიზნით უზრუნველყოფილი იქნას:

- ღორღის სამსხვრევ დანადგარზე გათვალისწინებული მტვერდამჭერი სისტემის (წყლის შეფრქვევის სისტემა) გამართულობაზე მუდმივი კონტროლი;
- ჩატარდეს ატმოსფერულ ჰაერში მავნე ნივთიერებების გაფრქვევის მონიტორინგი გეგმის შესაბამისად;
- ტექნოლოგიური დანადგარები უნდა აკმაყოფილებდნენ ჯანმრთელობის დაცვისა და ტექნიკური უსაფრთხოების მოთხოვნებს.

2. ნიადაგის დაბინძურების რისკის მინიმიზაციის მიზნით:

- საწარმოს ტერიტორიაზე მოქმედი ტექნიკა-დანადგარების ექსპლუატაციის დროს ავტოტრანსპორტიდან ნავთობპროდუქტების დაღვრის პრევენცია;
- ნარჩენების მართვის წესების მკაცრი დაცვა.

3. ნარჩენების მართვის გაუმჯობესების მიზნით:

- საწარმოში დანერგილი იქნას ნარჩენების სეპარირებული შეგროვების მეთოდი, რისთვისაც ყველა უბანი უზრუნველყოფილი იქნას სათანადო მარკირების და ფერის, საჭირო რაოდენობის ჰერმეტიკულსახურავიანი კონტეინერებით;
- სახიფათო ნარჩენების შესაგროვებლად გამოყოფილი სპეციალური სათავსი დაცული იქნას. სახიფათო ნარჩენების საწარმოს ტერიტორიიდან გატანა და მუდმივი განთავსება მოხდეს ამ საქმიანობაზე სათანადო ლიცენზიის მქონე კონტრაქტორის მიერ;

4. მომსახურე პერსონალის პროფესიული უსაფრთხოების გაუმჯობესების მიზნით

- საწარმოს მომსახურე პერსონალის საყოფაცხოვრებო სათავსების მოწყობა და საჭირო ინვენტარ-მოწყობილობით უზრუნველყოფა;
- მომსახურე პერსონალის საჭიროების შემთხვევაში მომარაგება სპეცტანსაცმლით და ინდივიდუალური დაცვის საშუალებებით;
- ყველა სამუშაო ადგილზე საჭიროების შემთხვევაში პროფესიული უსაფრთხოების გამაფრთხილებელი ნიშნების განთავსება;
- მომსახურე პერსონალის წინასწარი და პერიოდული სამედიცინო შემოწმების ორგანიზაციის უზრუნველყოფა;

ამრიგად, რეალურ მონაცემებზე, აგრეთვე საპროექტო მახასიათებლებზე დაყრდნობით, აღნიშნული საწარმოო ობიექტისათვის, იმ შემთხვევაში, თუ დაგეგმილი საქმიანობის განხორციელებისას საწარმო დაიცავს ტექნოლოგიური რეგლამენტის მოთხოვნებს, გაატარებს დასახულ ღონისძიებებს და იხელმძღვანელებს წარმოდგენილ გარემოსდაცვით დოკუმენტში მოყვანილი რეკომენდაციებით - გარემოსდაცვითი ნებართვის პროცედურის გავლის მიზნით შესაძლებელია გაკეთდეს გარემოზე ზემოქმედების, როგორც ხარისხობრივი, ისე რაოდენობრივი მნიშვნელობის შეფასებები, რომელთა თანახმადაც:

- არ დაირღვევას საქართველოს კანონმდებლობა;
- არ დაირღვევას საქართველოში მოქმედი გარემოს დაცვის ნორმები;
- საქმიანობის განხორციელება მიზანშეწონილი იქნება მისი განლაგების, შინაარსისა და მასშტაბის გამო;

## გამოყენებული ლიტერატურა

1. EMEP/CORINAIR, Atmospheric Emission Inventory Guidebook, Sec. Ed., V.2, (Edited by Stephen Richardson), 1999
2. საქართველოს კანონი «გარემოს დაცვის შესახებ». თბილისი, 1996.
3. საქართველოს კანონი "ატმოსფერული ჰაერის დაცვის შესახებ", თბილისი, 1999.
4. საქართველოს მთავრობის დადგენილება #42 2014 ატმოსფერული ჰაერის დაბინძურების სტაციონარული წყაროების ინვენტარიზაციის ტექნიკური რეგლამენტი”..
5. საქართველოს მთავრობის დადგენილება #408 2014 წლის 31 დეკემბერი ატმოსფერულ ჰაერში მავნე ნივთიერებათა ზღვრულად დასაშვები გაფრქვევის ნორმების განგარიშების ტექნიკური რეგლამენტი”.
6. საქართველოს აწმრომის, ჯანმრთელობისა და სოციალური დაცვის მინისტრის 2003 წლის 24 თებერვლის ბრძანება #38/წ «გარემოს ხარისხობრივი მდგომარეობის ნორმების დამტკიცების შესახებ».
7. საქართველოს მთავრობის დადგენილება ადაბინძურების სტაციონარული წყაროებიდან ატმოსფერულ ჰაერში გაფრქვევების ფაქტობრივი რაოდენობის განსაზღვრის ინსტრუმენტული მეთოდის, დაბინძურების სტაციონარული წყაროებიდან ატმოსფერულ ჰაერში გაფრქვევების ფაქტობრივი რაოდენობის დამდგენი სპეციალური გამზომ-საკონტროლო აპარატურის სტანდარტული ჩამონათვალისა და დაბინძურების სტაციონარული წყაროებიდან ტექნოლოგიური პროცესების მიხედვით ატმოსფერულ ჰაერში გაფრქვევების ფაქტობრივი რაოდენობის საანგარიშო მეთოდიკის შესახებ ტექნიკური რეგლამენტის დამტკიცების თაობაზე”, #435 2013 წლის 31 დეკემბერი ქ. თბილისი.აწ
8. Методические указания по расчету выбросов загрязняющих веществ в атмосфере предприятиями строительной индустрии, Алма-Ата 1992.
9. ადამია შ., გელაშვილი ნ., გოდერძიშვილი ნ., გუგუშვილი ვ., ზაქარაია დ., მიგინეიშვილი რ., მულაძე ი., სადრაძე ნ., ღავთაძე თ., ჩხოტუა თ., შავიშვილი ი., ჭაბუკიანი ა., ჯავახიძე დ. გეოლოგიური რუკა და რუკის განმარტებითი ბარათი.
10. ჩხეიძე დ., საინჟინრო გეოლოგია, თბ., 1979;
11. ოვჩინიკოვი ა., ზოგადი ჰიდროგეოლოგია, თბ., 1964;17. Коломенский Н. В., Комаров И. С., Инженерная геология, М., 1964.

## დანართები

- დანართი 1. საწარმოს გენ-გეგმა გაფრქვევის წყაროთა ჩვენებით;
- დანართი 2. საწარმოს განლაგების სიტუაციური რუკა-სქემა;
- დანართი 3. გზშ-ს მომზადებაში მიღებულ ექსპერტთა სია;
- დანართი 4. სკოპინგის ეტაპზე საზოგადოების ინფორმირებისა და მათ მიერ წარმოდგენილი მოსაზრებებისა და შენიშვნების შეფასება;
- დანართი 5. გათვლების შედეგები;
- დანართი 6. იჯარის ხელშეკრულების ასლი.

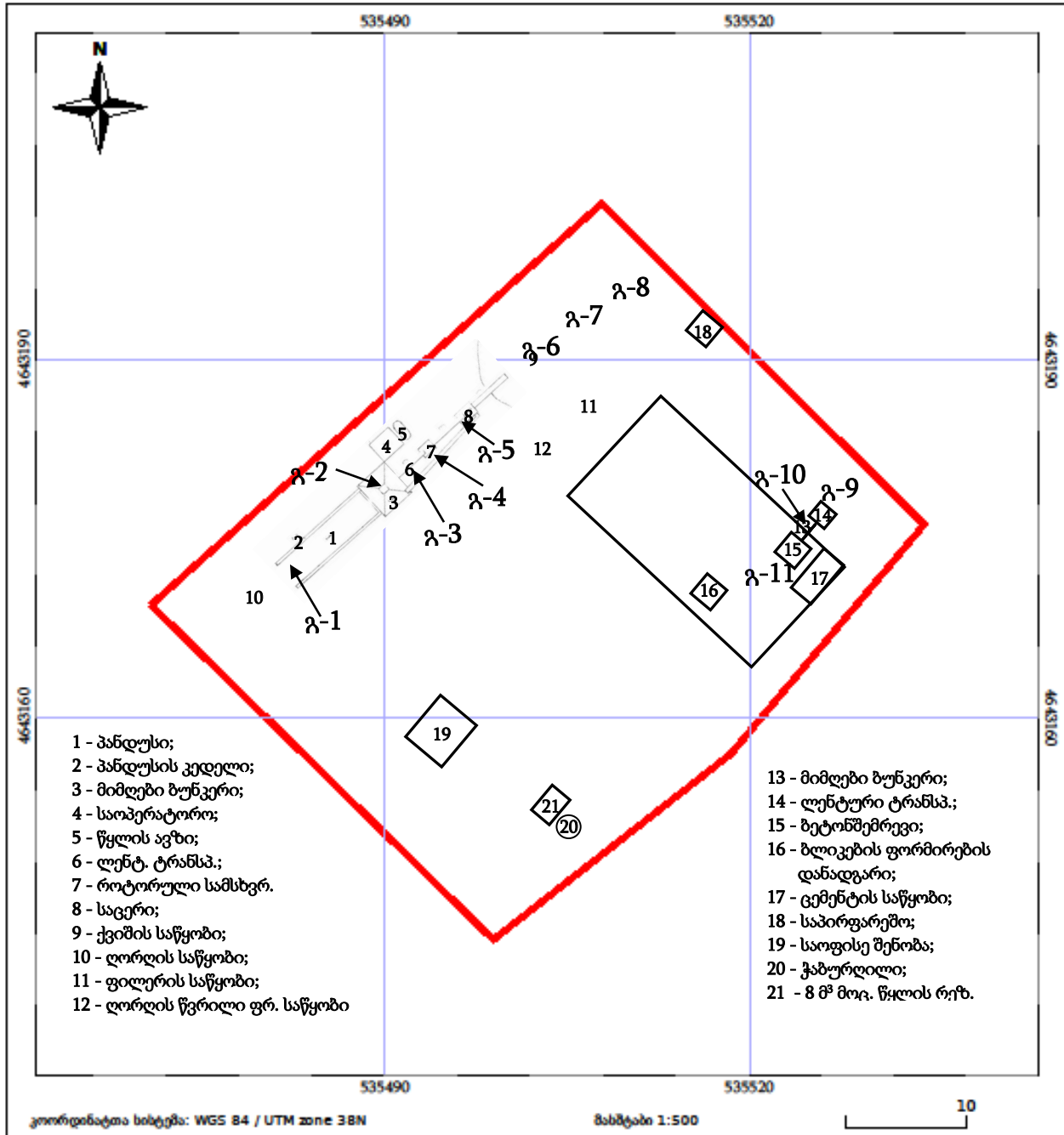


# საკადასტრო გეგმა

საჯარო რეგისტრის ეროვნული  
სააგენტო

საკადასტრო კოდი: 53.11.45.150  
განცხადების ნომერი: 882019286268  
მომზადების თარიღი: 23/04/2019

ნაკვეთის დანიშნულება: არასასოფლო სამეურნეო  
ფართობი: 2000 კვ.მ (WGS 84 / UTM zone 38N)



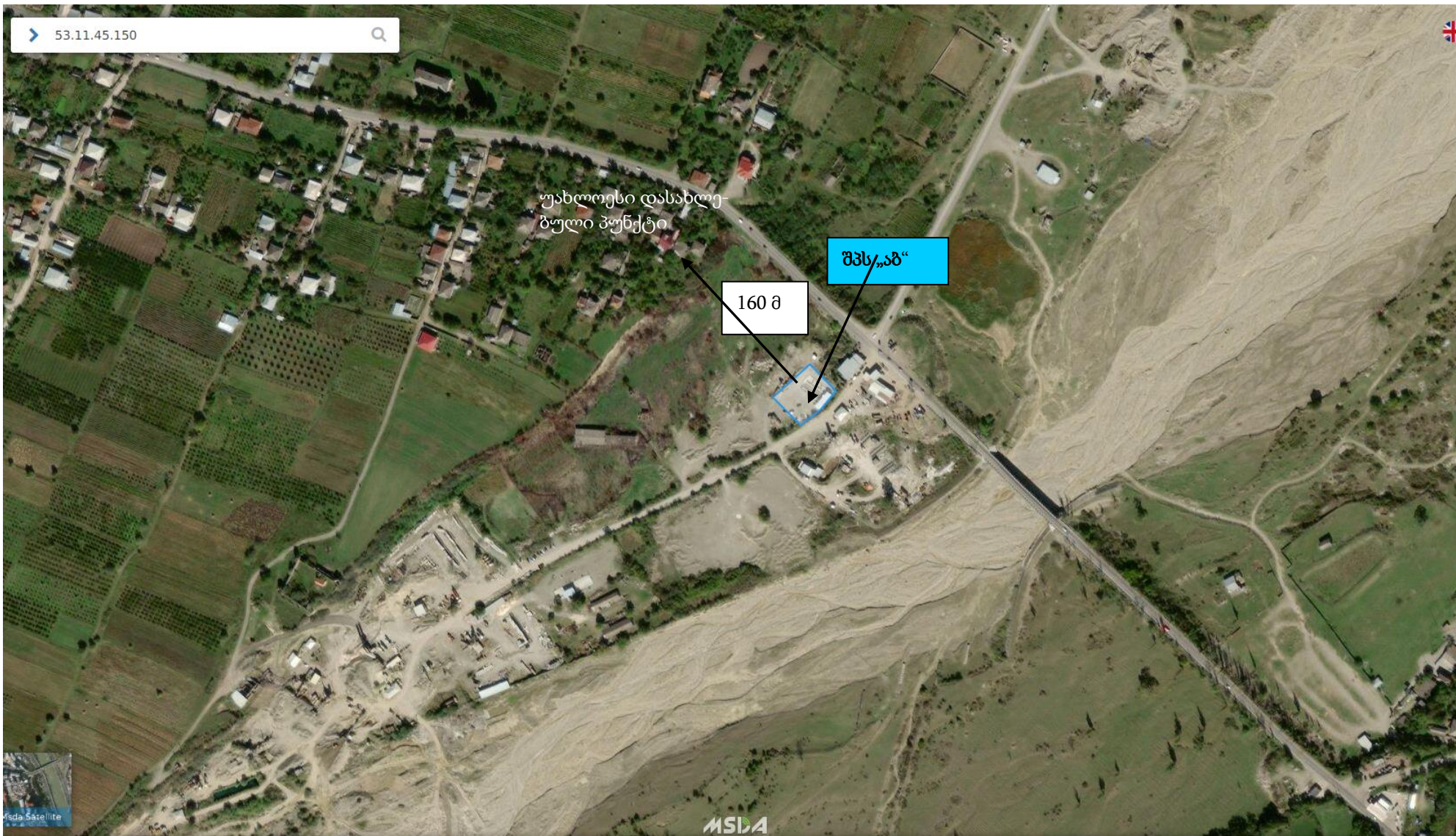
- 1 - პანდუსი;
- 2 - პანდუსის კედელი;
- 3 - მიმღები ბუნკერი;
- 4 - საოპერატორო;
- 5 - წყლის ავზი;
- 6 - ლენტ. ტრანსპ.;
- 7 - როტორული სამსხვრ.
- 8 - საცერი;
- 9 - ქვიშის საწყობი;
- 10 - ღორღის საწყობი;
- 11 - ფილერის საწყობი;
- 12 - ღორღის წვრილი ფრ. საწყობი

- 13 - მიმღები ბუნკერი;
- 14 - ლენტური ტრანსპ.;
- 15 - ბეტონშემრევი;
- 16 - ბლიკების ფორმირების დანადგარი;
- 17 - ცემენტის საწყობი;
- 18 - საპირფარეშო;
- 19 - საოფისე შენობა;
- 20 - ჯაბურღილი;
- 21 - 8 მ<sup>2</sup> მოც. წყლის რიზ.

05/25	შენიშნარე ნაკვეთი	05/25	შენიშნარე ნაკვეთი		ტყის ფონდი
	ნაკვეთის საკადასტრო საზღვარი		საზღვარი ნაკვეთი		ვალდებულება

დან.1. საწარმოს გენ-გეგმა გაფრქვევის წყაროების ჩვენებით





დან.2. საწარმოს განლაგების სიტუაციური რუკა.



### დანართი 3. გზს-ს მომზადებაში მონაწილეთა სია

გიული დარციმელია, შპს „ეკოლცენტრი“-ს დირექტორი;  
მომზადებული პრაგრაფები:

- გარემოზე ზემოქმედების შეფასების ნორმატიული და სამართლებრივი ასპექტები;
- გარემოზე ფიზიკური ზემოქმედების ფაქტორები
- გარემოს მდგომარეობის რაოდენობრივი და ხარისხობრივი მახასიათებლების ცვლილებების პროგნოზი;
- ნარჩენების მართვის გეგმა
- გარემოსდაცვითი მონიტორინგის გეგმების შემუშავების წინადადებები პროექტის განხორციელების, მიმდინარეობისა და დასრულების ეტაპებისათვის
- ძირითადი შედეგები და დასკვნები

შპს „გეოსერვისი“-ს დირექტორი მ. ლაბაძე  
მომზადებული პრაგრაფები:

საკვლევი ტერიტორიის გეოლოგიური პირობები.

შპს გეოსერვისი  
დირექტორი — მ. ლაბაძე

ცქვიტინიძე ზურაბი - ფიზიკა-მათემატიკის მეცნიერებათა დოქტორი,  
ეკოლოგიურ მეცნიერებათა აკადემიის ნამდვილი წევრი;

მომზადებული პრაგრაფები:

- კლიმატურ-მეტეოროლოგიური პირობები; ზედაპირული წყლები;
- ეკოლოგიური მდგომარეობის ანალიზი;
- შესაძლო ავარიული სიტუაციების ანალიზი და შემარბილებელი ღონისძიებები საქმიანობის შეწყვეტის შემთხვევაში გარემოს პირვანდელ მდგომარეობამდე აღდგენის პირობები

ლევანი ცქვიტინიძე - ექსპერტ-ეკოლოგი;

- პროექტის ალტერნატიული ვარიანტები;
- დაცული ტერიტორიები

ნინო ურთქმელიძე - ქიმიკოსი;

- გარემოზე და ადამიანის ჯანმრთელობაზე უარყოფითი ზეგავლენის შემცირებისა და თავიდან აცილების ღონისძიებები

ცქვიტინიძე აზა - ბიოლოგი.

ბიომრავალფეროვნება; ნიადაგები

#### დანართი 4. სკოპინგის ეტაპზე საზოგადოების ინფორმირებისა და მათ მიერ წარმოდგენილი მოსაზრებებისა და შენიშვნების შეფასება

საქართველოს კონსტიტუციის 37 მუხლის მიხედვით საქართველოს მოქალაქეს აქვს შემდეგი ხელშეუვალი უფლებები:

- საქართველოს ყველა მოქალაქეს უფლება აქვს ცხოვრობდეს ჯანმრთელობისათვის უვნებელ გარემოში, სარგებლობდეს ბუნებრივი და კულტურული გარემოთი. ყველა ვალდებულია გაუფრთხილდეს ბუნებრივ და კულტურულ გარემოს;
- ადამიანს უფლება აქვს მიიღოს სრული, ობიექტური და დროული ინფორმაცია მისი სამუშაო და საცხოვრებელი გარემოს მდგომარეობის შესახებ.

საქართველოს ახალი „გარემოსდაცვითი შეფასების კოდექსი“ განსაზღვრავს, რომ სკოპინგისა და გზმ-ს ანგარიშის საჯარო განხილვის პროცესში სამინისტრო უზრუნველყოფს საზოგადოების ჩართულობას და ინფორმირებას. მასალების თავის ოფიციალურ ვებგვერდზე ატვირთვასა და შესაბამისი მუნიციპალიტეტის აღმასრულებელი ორგანოს საინფორმაციო დაფაზე განთავსება.

საჯარო განხილვის პერიოდში პროექტთან დაკავშირებით შენიშვნები არ გამოთქმულა.

საჯარო განხილვის შემდგომ საქართველოს გარემოს დაცვისა და სოფლის მეურნეობის სამინისტროს გზმ-ის ანგარიშის მომზადებისათვის საჭირო კვლევების, მოსაპოვებელი და შესასწავლი ინფორმაციის ჩამონათვალი (საქართველოს გარემოს დაცვისა და სოფლის მეურნეობის მინისტრის 2020 წლის 06 ოქტომბერს #2-894 ბრძანებით გამოცემული 2020 წლის 30 სექტემბერს #77 სკოპინგის დასკვნა) სრულად იქნა გათვალისწინებული იქნა გარემოზე ზემოქმედების შეფასების წინამდებარე ანგარიშის ვერსიის მომზადების პროცესში.

ინფორმაცია სკოპინგის დასკვნით მოთხოვნილ საკითხებზე რეაგირების შესახებ მოცემულია ცხრილში 1

ცხრილი 1. ინფორმაცია სკოპინგის დასკვნით მოთხოვნილ საკითხებზე რეაგირების შესახებ

N	საკითხის შინაარსი	რეაგირება
1	გზმ-ს ანგარიში უნდა მოიცავდეს „გარემოსდაცვითი შეფასების კოდექსის“ მე-10 მუხლის მესამე ნაწილით დადგენილ ინფორმაციას;	გზმ-ს ანგარიში მოიცავს გარემოსდაცვითი შეფასების კოდექსის“ მე-10 მუხლის მესამე ნაწილით დადგენილ ინფორმაციას.
2	გზმ-ს ანგარიშს უნდა დაერთოს „გარემოსდაცვითი შეფასების კოდექსის“ მე-10 მუხლის მეოთხე ნაწილით განსაზღვრული დოკუმენტაცია;	გზმ-ს ანგარიშის ცალკეული პარაგრაფები მოიცავს აღნიშნულ ინფორმაციას.
3	გზმ-ს ანგარიშში წარმოდგენილი უნდა იყოს სკოპინგის ანგარიშში მითითებული (განსაზღვრული, ჩასატარებელი) კვლევების შედეგები, მოპოვებული და შესწავლილი ინფორმაცია, გზმ-ს პროცესში დეტალურად შესწავლილი ზემოქმედებები და შესაბამისი შემცირების/შერბილებების ღონისძიებები;	გზმ-ს ანგარიშის ცალკეული პარაგრაფები მოიცავს აღნიშნულ ინფორმაციას.
გზმ-ს ანგარიშში წარმოდგენილი უნდა იყოს:		
4	პროექტის აღწერა;	შესაბამისი ინფორმაცია იხილეთ გზმ-ის ანგარიშში პარაგრაფი 3,1.
	პროექტის საჭიროების დასაბუთება	შესაბამისი ინფორმაცია იხილეთ გზმ-ის ანგარიშში პარაგრაფი 10.2.
	საქმიანობის განხორციელების ადგილის GPS კოორდინატები Shp ფაილებთან ერთად;	აღნიშნული ინფორმაცია წარმოდგენილი იქნება დისკზე ელექტრონული სახით
	საწარმოს ტერიტორიიდან დაზუსტებული მანძილი უახლოეს საცხოვრებელ სახლებამდე (მდებარეობის მითითებით), საავტომობილო გზამდე, ზედაპირული წყლის ობიექტამდე;	შესაბამისი ინფორმაცია იხილეთ გზმ-ის ანგარიშში პარაგრაფი 2.1.
	ინფორმაცია 500 მ რადიუსის საზღვრებში არსებული ნებისმიერი ტიპის საწარმოს და წარმოების შესახებ (მანძილების და საქმიანობის მითითებით);	შესაბამისი ინფორმაცია იხილეთ გზმ-ის ანგარიშში პარაგრაფი 2.1.
	საწარმოს ალტერნატივების ანალიზი (არაქმედების ალტერნატივა შესაბამისი დასაბუთებით);	შესაბამისი ინფორმაცია იხილეთ გზმ-ის ანგარიშში პარაგრაფი 10.
	საწარმოს თითოეული ტექნოლოგიური ხაზის და ტექნოლოგიური პროცესის აღწერა, ტექნოლოგიურ ციკლში გამოყენებული დანადგარების აღწერა და პარამეტრები, დანადგარების წლიური და საათური წარმადობა;	შესაბამისი ინფორმაცია იხილეთ გზმ-ის ანგარიშში პარაგრაფი 3.1.
საწარმოს განთავსების ადგილის გარემოს არსებული მდგომარეობის აღწერა	შესაბამისი ინფორმაცია იხილეთ გზმ-ის ანგარიშში პარაგრაფი 2	

4	საწარმოს ძირითადი ფიზიკური მახასიათებლები (სიმძლავრე, მასშტაბი);	შესაბამისი ინფორმაცია იხილეთ გზშ-ის ანგარიშში პარაგრაფი 3.1.
	ნედლეულისა და პროდუქციის ტრანსპორტირების სქემა და ტრანსპორტირების პირობები, მათ შორის სატრანსპორტო ოპერაციების რაოდენობა და ტრანსპორტირებისათვის გამოყენებული გზების შესახებ ინფორმაცია;	შესაბამისი ინფორმაცია იხილეთ გზშ-ის ანგარიშში პარაგრაფი 3.1.
	დასაქმებული ადამიანების რაოდენობა და სამუშაო გრაფიკი;	შესაბამისი ინფორმაცია იხილეთ გზშ-ის ანგარიშში პარაგრაფი 4.2 და 6..
	ინფორმაცია გადასამუშავებელად მიღებული ნედლეულისა და წარმოებული პროდუქციის რაოდენობის შესახებ;	შესაბამისი ინფორმაცია იხილეთ გზშ-ის ანგარიშში პარაგრაფი 3,1.
	ინფორმაცია საწარმოს წყალმომარაგების შესახებ (რაოდენობა, ტექნიკური გადაწყვეტა, სასმელ სამეურნეო, საწარმოო და სხვა დანიშნულებით გამოყენებული წყლის შესახებ ინფორმაცია);	შესაბამისი ინფორმაცია იხილეთ გზშ-ის ანგარიშში პარაგრაფი 4.2.
	სამეურნეო-ფეკალური ჩამდინარე და სანიაღვრე წყლების მართვის საკითხები;	შესაბამისი ინფორმაცია იხილეთ გზშ-ის ანგარიშში პარაგრაფი 4,2.
	საწარმოს ექსპლუატაციის ეტაპზე მოსალოდნელი ავარიული სიტუაციების აღწერა და მათი მართვის გეგმა;	შესაბამისი ინფორმაცია იხილეთ გზშ-ის ანგარიშში პარაგრაფი 5
	ნარჩენების მართვის გეგმა;	შესაბამისი ინფორმაცია იხილეთ გზშ-ის ანგარიშში პარაგრაფი 8.
	ექსპლუატაციის ეტაპზე მოსალოდნელი ნარჩენების სახეობებისა და რაოდენობის შესახებ ინფორმაცია და მათი შემდგომი მართვის ღონისძიებები;	შესაბამისი ინფორმაცია იხილეთ გზშ-ის ანგარიშში პარაგრაფი 8.
	მიღებული ნედლეულის დასაწყობების შესახებ ინფორმაცია;	შესაბამისი ინფორმაცია იხილეთ გზშ-ის ანგარიშში პარაგრაფი 3,1.
მზა პროდუქციის საწყობის შესახებ ინფორმაცია;	შესაბამისი ინფორმაცია იხილეთ გზშ-ის ანგარიშში პარაგრაფი 3.1.	
ინფორმაცია საპროექტო ტერიტორიამდე მისასვლელი გზის შესახებ;	შესაბამისი ინფორმაცია იხილეთ გზშ-ის ანგარიშში პარაგრაფი 3.1.	

4	საწარმოს სრული გენ-გეგმა ექსპლიკაციით და გაფრქვევის წყაროების მითითებით;	შესაბამისი ინფორმაცია იხილეთ გზშ-ის ანგარიშში დანართი 1..
	საწარმოს განთავსების ტერიტორიის სიტუაციური სქემა (შესაბამისი აღნიშვნებით, ფოტო მასალა);	შესაბამისი ინფორმაცია იხილეთ გზშ-ის ანგარიშში დანართი 1.
	სახანძრო სისტემის მოწყობის საკითხები;	შესაბამისი ინფორმაცია იხილეთ გზშ-ის ანგარიშში პარაგრაფი 5 და 7.
	საწარმოს ტერიტორიის საკუთრების ან იჯარის ხელშეკრულების დამადასტურებელი დოკუმენტაცია;	შესაბამისი ინფორმაცია იხილეთ გზშ-ის ანგარიშში დანართი 6.
<b>გარემოზე მოსალოდნელი ზემოქმედების შეფასება გარემოს თითოეული კომპონენტისათვის და პროექტის განხორციელების შედეგად მოსალოდნელი ზემოქმედების შეჯამება, მათ შორის:</b>		
5	ზემოქმედება ატმოსფერულ ჰაერზე საწარმოს ექსპლუატაციის ეტაპზე (გაფრქვევის წყაროები, გაფრქვეული მავნე ნივთიერებები, გაბნევის ანგარიში, რომელშიც გათვალისწინებული იქნება კუმულაციური ზემოქმედება კომპანიის მიმდებარედ განთავსებული შპს „მშენებელი 2009“-ის და შპს „გზამშენი 2005“-ის საწარმოებიდან);	ინფორმაცია იხილეთ გზშ-ის ანგარიშში პარაგრაფი 4.1.
	ატმოსფერულ ჰაერში გაფრქვეულ მავნე ნივთიერებათა ზღვრულად დასაშვები გაფრქვევის ნორმების პროექტი;	აღნიშნული პროექტი წარმოდგენილი იქნება სამ ეგზემპლარად.
	განსახორციელებელი გარემოსდაცვითი მონიტორინგის გეგმა-გრაფიკი, სადაც ატმოსფერულ ჰაერში ემისიების და ხმაურის გავრცელების მინიმუზაციის მიზნით, გათვალისწინებული იქნება ინსტრუმენტული მონიტორინგი უახლოეს მოსახლესთან (სიხშირის და კოორდინატების მითითებით);	შესაბამისი ინფორმაცია იხილეთ გზშ-ის ანგარიშში პარაგრაფი 12.
	ხმაურის გავრცელება (შესაბამისი გაანგარიშებითა და მოდელირებით) და მოსალოდნელი ზემოქმედება ექსპლუატაციის ეტაპზე და შესაბამისი შემარბილებელი ღონისძიებები;	შესაბამისი ინფორმაცია იხილეთ გზშ-ის ანგარიშში პარაგრაფი 2.13.1 და 5.3.
	კუმულაციური ზემოქმედება და ზემოქმედების შედეგების შეფასება მიმდებარე ობიექტების გათვალისწინებით (ატმოსფერული ჰაერი, ხმაური, სატრანსპორტო ოპერაციები და სხვა);	შესაბამისი ინფორმაცია იხილეთ გზშ-ის ანგარიშში პარაგრაფი 9
	ზემოქმედება ზედაპირულ და მიწისქვეშა/გრუნტის წყლებზე, შესაბამისი შემარბილებელი ღონისძიებები	შესაბამისი ინფორმაცია იხილეთ გზშ-ის ანგარიშში პარაგრაფი 4.3, 4.8 და 5.3.

5	ზემოქმედების შეფასება სოციალურ-ეკონომიკურ გარემოზე, ჯანმრთელობასა და უსაფრთხოებასთან დაკავშირებული რისკებზე, შესაბამის შემარბილებელ ღონისძიებებთან ერთად;	ინფორმაცია იხილეთ გზმ-ის ანგარიშში პარაგრაფი 4.7 და 5.3.
	ზემოქმედება ნედლეულის/პროდუქციის ტრანსპორტირებისას შესაბამისი შემარბილებელი ღონისძიებების განსაზღვრით;	ინფორმაცია იხილეთ გზმ-ის ანგარიშში პარაგრაფი 4.10.
	ნარჩენების წარმოქმნით მოსალოდნელი ზემოქმედება და ზემოქმედების შეფასება;	ინფორმაცია იხილეთ გზმ-ის ანგარიშში პარაგრაფი 8.
	ბიოლოგიურ გარემოზე ზემოქმედება;	ინფორმაცია იხილეთ გზმ-ის ანგარიშში პარაგრაფი 4.5.
	საწარმოს ექსპლუატაციის ეტაპზე განსახორციელებელი შემარბილებელი ღონისძიებების გეგმა-გრაფიკი;	ინფორმაცია იხილეთ გზმ-ის ანგარიშში პარაგრაფი 5.3.
	განსახორციელებელი გარემოსდაცვითი მონიტორინგის გეგმა;	ინფორმაცია იხილეთ გზმ-ის ანგარიშში პარაგრაფი 12 . .
	სკოპინგის ეტაპზე საზოგადოების ინფორმირებისა და მის მიერ წარმოდგენილი მოსაზრებებისა და შენიშვნების შეფასება;	ინფორმაცია იხილეთ გზმ-ის ანგარიშში დანართი 4.
გზმ-ის ფარგლებში შემუშავებული ძირითადი დასკვნები და საქმიანობის პროცესში განსახორციელებელი ძირითადი ღონისძიებები;	ინფორმაცია იხილეთ გზმ-ის ანგარიშში პარაგრაფი 15.	
<b>გზმ-ს ანგარიშში ასევე წარმოდგენილი უნდა იყოს დაზუსტებული ინფორმაცია, კერძოდ</b>		
სკოპინგის ანგარიშში, შესავალ ნაწილში აღნიშნულია, რომ გარემოსდაცვითი შეფასების კოდექსის II დანართის მე-2 მუხლის 2.3 პუნქტის, სასარგებლო წიაღისეულის ზღვიდან მოპოვება (გვ 2) და 3.3 პუნქტის, 5 კილომეტრი ან მეტი სიგრძის მილსადენის განთავსება გაზის, ორთქლისა და ცხელი წყლის გატარებისათვის (გვ 4) თანახმად, წარმოდგენილი საქმიანობა ექვემდებარება სკრინინგის პროცედურას. სკოპინგის განცხადებით წარმოდგენილია სასარგებლო წიაღისეულის გადამუშავება, რაც „გარემოსდაცვითი შეფასების კოდექსის” მე-2 დანართის 5.1 ქვეპუნქტითაა გათვალისწინებული. შესაბამისად აღნიშნული საჭიროებს რედაქტირებას;	აღნიშნული შენიშვნა გათვალისწინებულ იქნა გზმ-ს ანგარიშში.	

<p>სკოპინგის ანგარიშში (გვ 2) აღნიშნულია, რომ ღორღის მსხვერვისას მოხდება მისი დანამვა, რომლის დროსაც გამოყენებული იქნება დღეში 52 მ3 წყალი, ასევე (გვ 9) აღნიშნულია, რომ სამშენებლო ბლოკების წარმოებისათვის წელიწადში საჭირო იქნება მაქსიმუმ 160 მ3 წყალი და ტერიტორიის დასანამად გამოყენებული წყლის ხარჯი იქნება წელიწადში 200 მ3. ასევე ანგარიშში (გვ 22) აღნიშნულია, რომ როტორულ სამსხვერველში მტვერდახშობის მიზნით გამოყენებული წყლის ხარჯი დღეში შეადგენს მაქსიმუმ 200 ლიტრს, ანუ წელიწადში 60 მ<sup>3</sup>-ს და სამშენებლო ბლოკების წარმოების დანადგარში წყლის ხარჯი დღეში ტოლი იქნება 0.6 მ<sup>3</sup> -ის, ანუ წელიწადში 180 მ<sup>3</sup>-ის. ამასთან (გვ 22) აღნიშნულია, რომ წყლის გამოყენება მოხდება ტერიტორიის მორწყვის მიზნით, რომლის ხარჯი დღეში იქნება 1 მ3, ანუ წელიწადში 300 მ3 და რომ ამდენად წყლის ჯამური ხარჯი საწარმოო მიზნებისათვის შეადგენს დღეში 1.8 მ<sup>3</sup>-ს, ანუ წელიწადში 432 მ<sup>3</sup>-ს. აღნიშნული ჩანაწერები ურთიერსაწინააღმდეგოა, შესაბამისად გზს-ის ანგარიშში დაზუსტებულ უნდა იქნას საწარმოში როგორც საწარმოო მიზნებისთვის, ისე სასმელ-სამეურნეო და სახანძრო მიზნებისთვის და ტერიტორიის დასანამად მოხმარებული წყლის რაოდენობა.</p>	<p>აღნიშნული შენიშვნა გათვალისწინებულ იქნა გზმ-ს ანგარიშში.</p>
<p>სკოპინგის ანგარიშში აღნიშნულია, რომ საწარმოს ექსპლუატაციის ეტაპზე კუმულაციური ზემოქმედება მოსალოდნელია მხოლოდ შპს „გზამშენი 2005“-ის სასაქონლო ბეტონის საწარმოსთან, მაგრამ ტერიტორიის ელექტრონული გადამოწმების შედეგად დადგინდა, რომ შპს „მშენებელი 2009“ (საწარმოდან დაშორება 336 მ) წარმოადგენს სამშენებლო მასალების საწარმოო ობიექტს, შესაბამისად გზმ-ის ანგარიშში წარმოდგენილი უნდა იქნას ინფორმაცია შპს „მშენებელი 2009“-ის საწარმოო ობიექტის საქმიანობის შესახებ და შეფასებულ იქნას შპს „მშენებელი 2009“-ის საწარმოსთან მოსალოდნელი კუმულაციური ზემოქმედება;</p>	<p>აღნიშნული შენიშვნა გათვალისწინებულ იქნა გზმ-ს ანგარიშში, და ინფორმაცია აღნიშნულის შესახებ მოცემულია პარაგრაფ 2.1-ში და პარაგრაფი 9-ში.</p>
<p>სამინისტროში წარმოდგენილი სკრინინგის დოკუმენტაციის თანახმად, საწარმო მოწყობილია 2019 წლიდან, ამასთან სკოპინგის ანგარიშის საჯარო განხილვის ფარგლებში საწარმოს ტერიტორიის ადგილზე დათვალიერების შემდგომ დადასტურდა, რომ საწარმო უკვე მოწყობილია. შესაბამისად, გზმ-ის ანგარიშში წარმოდგენილი უნდა იქნას ობიექტზე არსებული რეალობის გათვალისწინებით;</p>	<p>აღნიშნული შენიშვნა გათვალისწინებულ იქნა გზმ-ს ანგარიშში.</p>

<p>სკოპინგის ანგარიშში (გვ 42) აღნიშნულია, რომ გზმ-ის შემდგომ ეტაპზე დაზუსტდება მშენებლობის და ექსპლუატაციის ეტაპზე წარმოქმნილი ნარჩენების დასახელება, რაოდენობა და მათი მართვა, ვინაიდან საწარმო უკვე მოწყობილია და დაგეგმილი არ არის სამშენებლო სამუშაოების განხორციელება, აღნიშნული საკითხი საჭიროებს რედაქტირებას;</p>	<p>აღნიშნული შენიშვნა გათვალისწინებულ იქნა გზმ-ს ანგარიშში.</p>
<p>გზმ-ის ანგარიშში წარმოდგენილი უნდა იყოს ინფორმაცია სკოპინგის დასკვნით გათვალისწინებული საკითხების შესაბამისად (ერთიანი ცხრილის სახით).</p>	<p>აღნიშნული ინფორმაცია წარმოდგენილია გზმ-ს ანგარიშის დამართ 4-ში.</p>



## დანართი 5. გათვლების შედეგები

УПРЗА ЭКОЛОГ, версия 3.00  
Copyright © 1990-2009 ФИРМА "ИНТЕГРАЛ"

სერიული ნომერი 01-15-0276, Институт Гидрометеорологии Грузии

საწარმოს ნომერი 155; შპს "აბ"

ქალაქი თელავი

საწყისი მონაცემების ვარიანტი: 1, საწყისი მონაცემების ახალი ვარიანტი  
განგარიშების ვარიანტი: განგარიშების ახალი ვარიანტი  
განგარიშება შესრულებულია: ზაფხულისთვის  
განგარიშების მოდული: "ОНД-86"  
საანგარიშო მუდმივები: E1= 0,01, E2=0,01, E3=0,01, S=999999,99 კვ.კმ.

### მეტეოროლოგიური პარამეტრები

ყველაზე ცხელი თვის ჰაერის საშუალო ტემპერატურა	23° C
ყველაზე ცივი თვის ჰაერის საშუალო ტემპერატურა	0,5° C
ატმოსფეროს სტრატოფიკაციის ტემპერატურაზე დამოკიდებული კოეფიციენტი,	200
ქარის მაქსიმალური სიჩქარე მოცემული ტერიტორიისთვის (გადამეტების განმეორებადობა 5%-ის ფარგლებში)	7,4 მ/წმ

### საწარმოს სტრუქტურა (მოედნები, საამქრო)

ნომერი	მოედნის (საამქროს) დასახელება
--------	-------------------------------

## გაფრქვევის წყაროთა პარამეტრები

აღრიცხვა:

"%" - წყარო გათვალისწინებულია ფონის გამორიცხვით;

"+" - წყარო გათვალისწინებულია ფონის გამორიცხვის გარეშე;

"-" - წყარო არ არის გათვალისწინებული და მისი წვლილი არაა შეტანილი ფონში.

ნიშნულების არარსებობის შემთხვევაში წყარო არ ითვლება.

წყაროთა ტიპები:

1 - წერტილოვანი;

2 - წრფივი;

3 - არაორგანიზებული;

4 - წერტილოვანი წყაროების ერთობლიობა, გაერთიანებული ერთ სიბრტყულად გათვლისთვის;

5 - არაორგანიზებული, დროში ცვლადი გაფრქვევის სიმძლავრით;

6 - წერტილოვანი, ქოლგისებური ან ჰორიზონტალური გაფრქვევით;

7 - ქოლგისებური ან ჰორიზონტალური გაფრქვევის წერტილოვანი წყაროების ერთობლიობა;

8 - ავტომაგისტრალი.

აღრიცხვა	მოედ. №	საამქ. №	წყაროს №	წყაროს დასახელება	ვარი-ანტი	ტიპი	წყაროს სიმაღლე (მ)	დამეტრი (მ)	აირ-ჰაეროვანი ნარევის მოცულ. (მ <sup>3</sup> /წმ)	აირ-ჰაეროვანი ნარევის წიჩქარე (მ/წმ)	აირ-ჰაეროვანი ნარევის ტემპერატ. (°C)	რელიეფის კოეფ.	კოორდ. X1	კოორდ. Y1	კოორდ. X2	კოორდ. Y2	წყაროს სიგანე (მ)
%	0	0	1	ლორდის საწყობი	1	1	3,0	0,50	0,29452	1,50000	26	1,0	-10,0	-4,0	-10,0	-4,0	0,00
ნივთ. კოდი 2909		არაორგანული მტვერი: 20%-მდე SiO2		ნივთიერება	გაფრქვევა (გ/წმ)	გაფრქვევა (ტ/წლ)	F	ზაფხ.: Cm/ზდკ	Xm	Um	ზამთ.: Cm/ზდკ	Xm	Um				
					0,0014150	0,0190000	1	0,056	13,7	0,5	0,036	19,3	0,9				
%	0	0	2	მიმღები ბუნკერი	1	1	3,0	0,50	0,29452	1,50000	26	1,0	-4,0	-2,0	-4,0	-2,0	0,00
ნივთ. კოდი 2909		არაორგანული მტვერი: 20%-მდე SiO2		ნივთიერება	გაფრქვევა (გ/წმ)	გაფრქვევა (ტ/წლ)	F	ზაფხ.: Cm/ზდკ	Xm	Um	ზამთ.: Cm/ზდკ	Xm	Um				
					0,0010700	0,0080000	1	0,042	13,7	0,5	0,028	19,3	0,9				
%	0	0	3	ლენტური ტრანსპორტიორი	1	1	3,0	0,50	0,29452	1,50000	26	1,0	-2,0	-1,0	-2,0	-1,0	0,00
ნივთ. კოდი 2909		არაორგანული მტვერი: 20%-მდე SiO2		ნივთიერება	გაფრქვევა (გ/წმ)	გაფრქვევა (ტ/წლ)	F	ზაფხ.: Cm/ზდკ	Xm	Um	ზამთ.: Cm/ზდკ	Xm	Um				
					0,0036000	0,0270000	1	0,143	13,7	0,5	0,093	19,3	0,9				
%	0	0	4	სამსხვრევი	1	1	4,0	0,50	0,29452	1,50000	26	1,0	0,0	0,0	0,0	0,0	0,00
ნივთ. კოდი 2909		არაორგანული მტვერი: 20%-მდე SiO2		ნივთიერება	გაფრქვევა (გ/წმ)	გაფრქვევა (ტ/წლ)	F	ზაფხ.: Cm/ზდკ	Xm	Um	ზამთ.: Cm/ზდკ	Xm	Um				
					0,0311000	0,2330000	1	0,787	16,2	0,5	0,533	22,1	0,8				
%	0	0	5	ლენტური ტრანსპორტიორი	1	1	4,0	0,50	0,29452	1,50000	26	1,0	4,0	2,0	4,0	2,0	0,00
ნივთ. კოდი 2909		არაორგანული მტვერი: 20%-მდე SiO2		ნივთიერება	გაფრქვევა (გ/წმ)	გაფრქვევა (ტ/წლ)	F	ზაფხ.: Cm/ზდკ	Xm	Um	ზამთ.: Cm/ზდკ	Xm	Um				
					0,0048200	0,0360000	1	0,122	16,2	0,5	0,083	22,1	0,8				
%	0	0	6	ქვიშის საწყობი	1	1	2,0	0,50	0,29452	1,50000	26	1,0	8,0	4,0	8,0	4,0	0,00

ადრიგ ხვა ანგარი შისას	მოედ. №	საამქ. №	წყაროს №	წყაროს დასახელება	ვარი- ანტი	ტიპი	წყაროს სიმაღლე (მ)	დიამეტრი (მ)	აირ- ჰაეროვანი ნარევის მოცულ. (მ3/წმ)	აირ- ჰაეროვანი ნარევის წიქვარე (მ/წმ)	აირ- ჰაეროვანი ნარევის ტემპერატ. (°C)	რელიე ფის კოეფ.	კოორდ. X1 ღერძი (მ)	კოორდ. Y1 ღერძი (მ)	კოორდ. X2 ღერძი (მ)	კოორდ. Y2 ღერძი (მ)	წყაროს სიგანე (მ)
ნივთ. კოდი 2909				ნივთიერება არაორგანული მტვერი: 20%-მდე SiO2	გაფრქვევა (გ/წმ) 0,0081000	გაფრქვევა (ტ/წლ) 0,0710000	F 1	ზაფხ.: Cm/ზდკ 0,580	Xm 11,2	Um 0,5	ზამთ.: Cm/ზდკ 0,358	Xm 16,2	Um 1				
%	0	0	7	ვილიერის საწყობი	1	1	2,0	0,50	0,29452	1,50000	26	1,0	14,0	11,0	14,0	11,0	0,00
ნივთ. კოდი 2909				ნივთიერება არაორგანული მტვერი: 20%-მდე SiO2	გაფრქვევა (გ/წმ) 0,0029800	გაფრქვევა (ტ/წლ) 0,0320000	F 1	ზაფხ.: Cm/ზდკ 0,213	Xm 11,2	Um 0,5	ზამთ.: Cm/ზდკ 0,132	Xm 16,2	Um 1				
%	0	0	8	ღორღის საწყობი	1	1	2,0	0,50	0,29452	1,50000	26	1,0	18,0	12,0	18,0	12,0	0,00
ნივთ. კოდი 2909				ნივთიერება არაორგანული მტვერი: 20%-მდე SiO2	გაფრქვევა (გ/წმ) 0,0010150	გაფრქვევა (ტ/წლ) 0,0160000	F 1	ზაფხ.: Cm/ზდკ 0,073	Xm 11,2	Um 0,5	ზამთ.: Cm/ზდკ 0,045	Xm 16,2	Um 1				
%	0	0	9	მიმღები ბუნკერი	1	1	2,0	0,50	0,29452	1,50000	26	1,0	46,0	-7,0	46,0	-7,0	0,00
ნივთ. კოდი 2909				ნივთიერება არაორგანული მტვერი: 20%-მდე SiO2	გაფრქვევა (გ/წმ) 0,0037100	გაფრქვევა (ტ/წლ) 0,0280000	F 1	ზაფხ.: Cm/ზდკ 0,266	Xm 11,2	Um 0,5	ზამთ.: Cm/ზდკ 0,164	Xm 16,2	Um 1				
%	0	0	10	ლენტური ტრანსპორტიორი	1	1	1,5	0,50	0,29452	1,50000	26	1,0	45,0	-6,0	45,0	-6,0	0,00
ნივთ. კოდი 2909				ნივთიერება არაორგანული მტვერი: 20%-მდე SiO2	გაფრქვევა (გ/წმ) 0,0024000	გაფრქვევა (ტ/წლ) 0,0180000	F 1	ზაფხ.: Cm/ზდკ 0,172	Xm 11,2	Um 0,5	ზამთ.: Cm/ზდკ 0,106	Xm 16,2	Um 1				
%	0	0	11	ბეტონშემრევი	1	1	2,0	0,50	0,29452	1,50000	26	1,0	42,0	-10,0	42,0	-10,0	0,00
ნივთ. კოდი 2908				ნივთიერება არაორგანული მტვერი: 70-20% SiO2	გაფრქვევა (გ/წმ) 0,0018350	გაფრქვევა (ტ/წლ) 0,0140000	F 1	ზაფხ.: Cm/ზდკ 0,219	Xm 11,2	Um 0,5	ზამთ.: Cm/ზდკ 0,135	Xm 16,2	Um 1				
ნივთ. კოდი 2909				ნივთიერება არაორგანული მტვერი: 20%-მდე SiO2	გაფრქვევა (გ/წმ) 0,0165150	გაფრქვევა (ტ/წლ) 0,1230000	F 1	ზაფხ.: Cm/ზდკ 1,182	Xm 11,2	Um 0,5	ზამთ.: Cm/ზდკ 0,729	Xm 16,2	Um 1				
%	0	0	12	ფონური წყარო შპს "გზამშენი 2005"	1	1	4,0	0,50	0,29452	1,50000	26	1,0	53,0	-47,0	53,0	-47,0	0,00
ნივთ. კოდი 2908				ნივთიერება არაორგანული მტვერი: 70-20% SiO2	გაფრქვევა (გ/წმ) 0,0328640	გაფრქვევა (ტ/წლ) 0,2270000	F 1	ზაფხ.: Cm/ზდკ 1,386	Xm 16,2	Um 0,5	ზამთ.: Cm/ზდკ 0,940	Xm 22,1	Um 0,8				
ნივთ. კოდი 2909				ნივთიერება არაორგანული მტვერი: 20%-მდე SiO2	გაფრქვევა (გ/წმ) 0,1725360	გაფრქვევა (ტ/წლ) 1,1930000	F 1	ზაფხ.: Cm/ზდკ 4,367	Xm 16,2	Um 0,5	ზამთ.: Cm/ზდკ 2,960	Xm 22,1	Um 0,8				

## ემისიები წყაროებიდან ნივთიერებების მიხედვით

აღრიცხვა:

"%" - წყარო გათვალისწინებულია ფონის გამორიცხვით;  
 "+" - წყარო გათვალისწინებულია ფონის გამორიცხვის გარეშე;  
 "-" - წყარო არ არის გათვალისწინებული და მისი წვლილი არაა მეთანილი ფონში.

ნიშნულების არარსებობის შემტხვევაში წყარო არ ითვლება.

(-) ნიშნით აღნიშნული ან აღუნიშნავი () წყაროები საერთო ჯამში გათვალისწინებული არ არის

წყაროთა ტიპები:

- 1 - წერტილოვანი;
- 2 - წრფივი;
- 3 - არაორგანიზებული;
- 4 - წერტილოვანი წყაროების ერთობლიობა, გაერთიანებული ერთ სიბრტყულად გათვლისთვის;
- 5 - არაორგანიზებული, დროში ცვლადი გაფრქვევის სიმძლავრით;
- 6 - წერტილოვანი, ქოლგისებური ან ჰორიზონტალური გაფრქვევით;
- 7 - ქოლგისებური ან ჰორიზონტალური გაფრქვევის წერტილოვანი წყაროების ერთობლიობა;
- 8 - ავტომაგისტრალი.

### ნივთიერება: 2908 არაოგანული მტვერი: 70-20% SiO2

№ მოედ.	№ საამქ.	№ წყაროს	ტიპი	აღრიცხვა	გაფრქვევა (გ/წმ)	F	ზაფხ.			ზამთ.		
							Cm/ზდვ	Xm	Um (მ/წმ)	Cm/ზდვ	Xm	Um (მ/წმ)
0	0	11	1	%	0,0018350	1	0,2189	11,25	0,5000	0,1351	16,24	1,0103
0	0	12	1	%	0,0328640	1	1,3862	16,21	0,5000	0,9396	22,11	0,8019
<b>სულ:</b>							<b>1,6051</b>			<b>1,0746</b>		

### ნივთიერება: 2909 არაორგანული მტვერი: 20%-მდე SiO2

№ მოედ.	№ საამქ.	№ წყაროს	ტიპი	აღრიცხვა	გაფრქვევა (გ/წმ)	F	ზაფხ.			ზამთ.		
							Cm/ზდვ	Xm	Um (მ/წმ)	Cm/ზდვ	Xm	Um (მ/წმ)
0	0	1	1	%	0,0014150	1	0,0562	13,73	0,5000	0,0364	19,34	0,8826
0	0	2	1	%	0,0010700	1	0,0425	13,73	0,5000	0,0275	19,34	0,8826
0	0	3	1	%	0,0036000	1	0,1429	13,73	0,5000	0,0926	19,34	0,8826
0	0	4	1	%	0,0311000	1	0,7871	16,21	0,5000	0,5335	22,11	0,8019
0	0	5	1	%	0,0048200	1	0,1220	16,21	0,5000	0,0827	22,11	0,8019
0	0	6	1	%	0,0081000	1	0,5798	11,25	0,5000	0,3577	16,24	1,0103
0	0	7	1	%	0,0029800	1	0,2133	11,25	0,5000	0,1316	16,24	1,0103
0	0	8	1	%	0,0010150	1	0,0726	11,25	0,5000	0,0448	16,24	1,0103
0	0	9	1	%	0,0037100	1	0,2655	11,25	0,5000	0,1638	16,24	1,0103
0	0	10	1	%	0,0024000	1	0,1718	11,25	0,5000	0,1060	16,24	1,0103
0	0	11	1	%	0,0165150	1	1,1821	11,25	0,5000	0,7293	16,24	1,0103
0	0	12	1	%	0,1725360	1	4,3666	16,21	0,5000	2,9597	22,11	0,8019
<b>სულ:</b>							<b>8,0024</b>			<b>5,2655</b>		

**განგარიშება შესრულდა ნივთიერებათა მიხედვით (ჯამური ზემოქმედების ჯგუფების მიხედვით)**

კოდი	ნივთიერება	ზღვრულად დასაშვები კონცენტრაცია			*ზღვ-ს შესწორების კოეფიციენტი	ფონური კონცენტრ.	
		ტიპი	საცნობარო მნიშვნელობა	ანგარიშში გამოყენებ.		აღრიცხვა	ინტერპ.
2908	არაოგანული მტვერი: 70-20% SiO2	მაქს. ერთ.	0,3000000	0,3000000	1	არა	არა
2909	არაორგანული მტვერი: 20%-მდე SiO2	მაქს. ერთ.	0,5000000	0,5000000	1	არა	არა

\*გამოიყენება განსაკუთრებული ნორმატიული მოთხოვნების გამოყენების საჭიროების შემთხვევაში. პარამეტრის "შესწორების კოეფიციენტი/საორ. უსაფრ. ზემოქ. დონე", მნიშვნელობის ცვლილების შემთხვევაში, რომლის სტანდარტული მნიშვნელობა 1-ია, მაქსიმალური კონცენტრაციის განგარიშებული სიდიდეები შედარებული უნდა იქნას არა კოეფიციენტის მნიშვნელობას, არამედ 1-ს.

**საანგარიშო მეტეოპარამეტრების გადარჩევა ავტომატური გადარჩევა**

ქარის სიჩქარეთა გადარჩევა სრულდება ავტომატურად

ქარის მიმართულება

სექტორის დასაწისი	სექტორის დასასრული	ქარის გადარჩევის ბიჯი
0	360	1

საანგარიშო არეალი

საანგარიშო მოედნები

№	ტიპი	მოედნის სრული აღწერა				სიგანე (მ)	ბიჯი (მ)		სიმაღლ. (მ)	კომენტარი
		შუა წერტილის კოორდინატები, I მხარე (მ)		შუა წერტილის კოორდინატები, II მხარე (მ)			X	Y		
		X	Y	X	Y		X	Y		
1	მოცემული	-500	0	500	0	1000	100	100	0	

საანგარიშო წერტილები

№	წერტილის კოორდინატები (მ)		სიმაღლ. (მ)	წერტილ. ტიპი	კომენტარი
	X	Y			
1	0,00	160,00		2 მომხმარებლის წერტილი	
2	-160,00	0,00		2 მომხმარებლის წერტილი	
3	160,00	0,00		2 მომხმარებლის წერტილი	
4	0,00	-160,00		2 მომხმარებლის წერტილი	

**განგარიშების შედეგები და წილები ნივთიერებათა მიხედვით  
(საანგარიშო წერტილები)**

წერტილთა ტიპები:

- 0 - მომხმარებლის საანგარიშო წერტილი
- 1 - წერტილი დაცვის ზონის საზღვარზე
- 2 - წერტილი საწარმო ზონის საზღვარზე
- 3 - წერტილი სანიტარულ-დაცვითი ზონის საზღვარზე
- 4 - წერტილი დასახლებული ზონის საზღვარზე
- 5 - წერტილი შენობის საზღვარზე

**ნივთიერება: 2908 არაოვანული მტვერი: 70-20% SiO<sub>2</sub>**

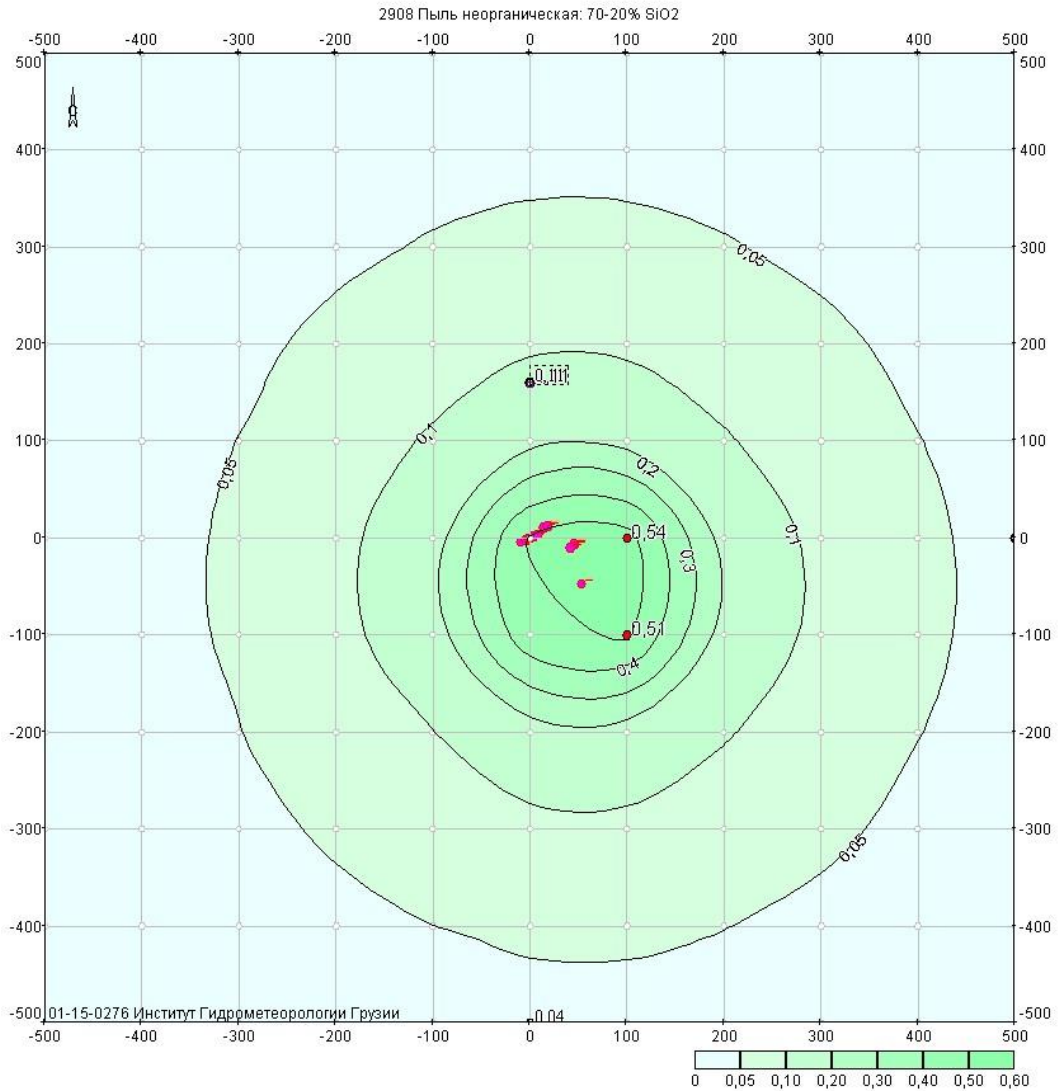
№	კოორდ X(მ)	კოორდ Y(მ)	სიმაღლ. (მ)	კონცენტრ. (ზღვ-ს წილი)	ქარის მიმართ.	ქარის სიჩქ.	ფონი (ზღვ-ს წილი)	ფონი გამორი- ცხვამდე	წერტილ. ტიპი
3	160	0	2	0,25	247	0,98	0,000	0,000	0
4	0	-160	2	0,23	25	0,98	0,000	0,000	0
1	0	160	2	0,11	166	5,28	0,000	0,000	0
2	-160	0	2	0,10	102	3,77	0,000	0,000	0

**ნივთიერება: 2909 არაორგანული მტვერი: 20%-მდე SiO<sub>2</sub>**

№	კოორდ X(მ)	კოორდ Y(მ)	სიმაღლ. (მ)	კონცენტრ. (ზღვ-ს წილი)	ქარის მიმართ.	ქარის სიჩქ.	ფონი (ზღვ-ს წილი)	ფონი გამორი- ცხვამდე	წერტილ. ტიპი
3	160	0	2	0,85	250	0,70	0,000	0,000	0
4	0	-160	2	0,78	23	0,98	0,000	0,000	0
1	0	160	2	0,44	169	0,98	0,000	0,000	0
2	-160	0	2	0,41	97	0,98	0,000	0,000	0

განგარიშების შედეგები და წილები ნივთიერებათა მიხედვით  
(საანგარიშო მოედნები)

ნივთიერება: 2908 არაოგანული მტვერი: 70-20% SiO<sub>2</sub>



მოედანი: 1

Объект: 155, Sps "ab", var.исх.д. 1; var.расч.1; пл.1 (h=2м)  
Масштаб 1:6600

მაქსიმალური კონცენტრაციების ველი

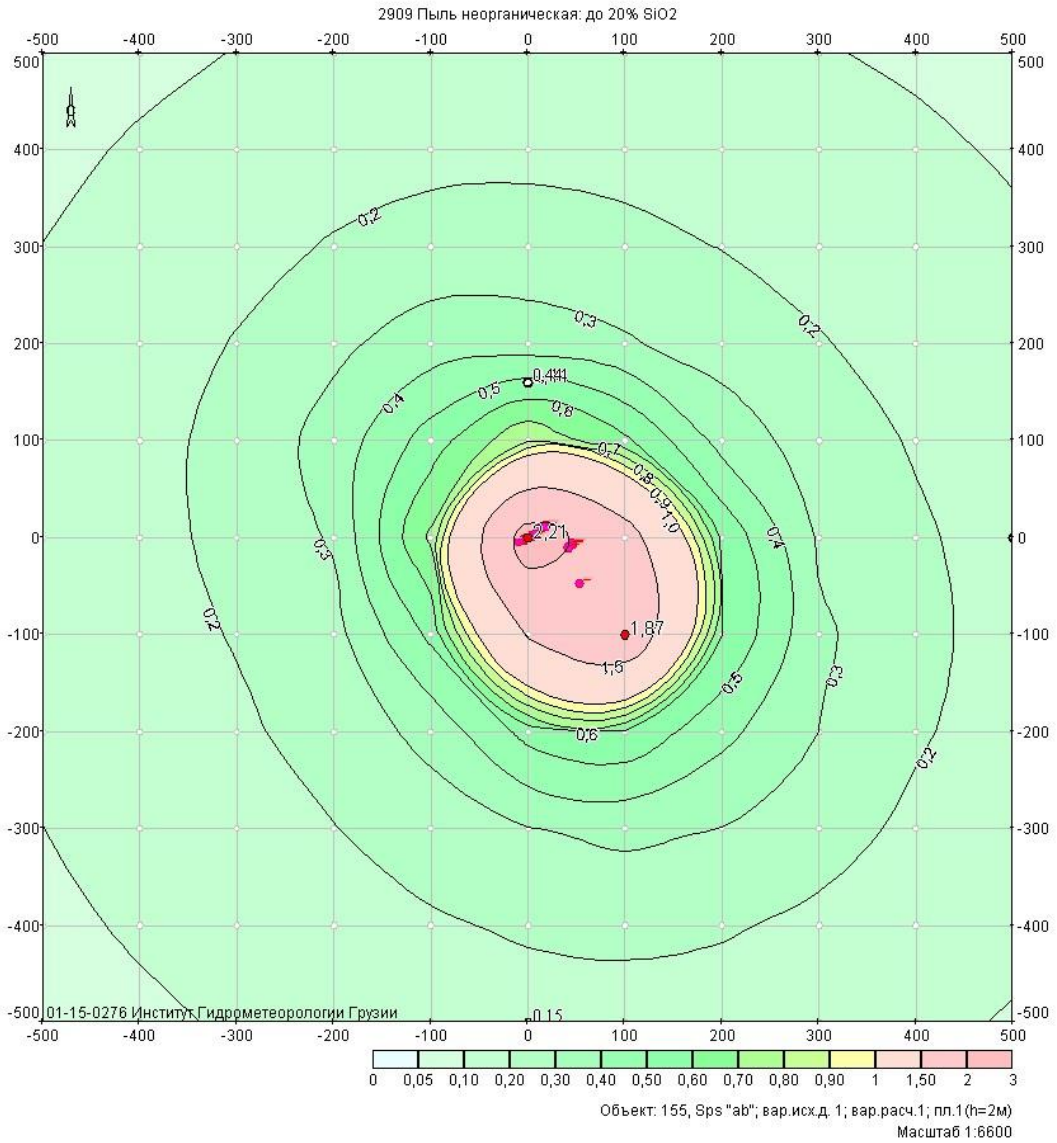
კოორდ X(მ)	კოორდ Y(მ)	კონცენტრ. (ზღვ-ს წილი)	ქარის მიმართ.	ქარის სიჩქ.	ფონი (ზღვ-ს წილი)	ფონი გამორიცხვამდე
-500	-500	0,02	50	7,40	0,000	0,000
-500	-400	0,02	57	7,40	0,000	0,000
-500	-300	0,02	65	7,40	0,000	0,000
-500	-200	0,03	74	7,40	0,000	0,000
-500	-100	0,03	84	7,40	0,000	0,000
-500	0	0,03	95	7,40	0,000	0,000
-500	100	0,03	105	7,40	0,000	0,000
-500	200	0,02	114	7,40	0,000	0,000
-500	300	0,02	122	7,40	0,000	0,000
-500	400	0,02	129	7,40	0,000	0,000
-500	500	0,02	135	7,40	0,000	0,000
-400	-500	0,02	45	7,40	0,000	0,000
-400	-400	0,03	52	7,40	0,000	0,000
-400	-300	0,03	61	7,40	0,000	0,000
-400	-200	0,04	71	7,40	0,000	0,000

-400	-100	0,04	83	7,40	0,000	0,000
-400	0	0,04	96	7,40	0,000	0,000
-400	100	0,04	108	7,40	0,000	0,000
-400	200	0,03	118	7,40	0,000	0,000
-400	300	0,03	127	7,40	0,000	0,000
-400	400	0,02	134	7,40	0,000	0,000
-400	500	0,02	140	7,40	0,000	0,000
-300	-500	0,03	38	7,40	0,000	0,000
-300	-400	0,03	45	7,40	0,000	0,000
-300	-300	0,04	54	7,40	0,000	0,000
-300	-200	0,05	66	7,40	0,000	0,000
-300	-100	0,05	81	7,40	0,000	0,000
-300	0	0,06	97	7,40	0,000	0,000
-300	100	0,05	112	7,40	0,000	0,000
-300	200	0,04	125	7,40	0,000	0,000
-300	300	0,03	134	7,40	0,000	0,000
-300	400	0,03	142	7,40	0,000	0,000
-300	500	0,02	147	7,40	0,000	0,000
-200	-500	0,03	29	7,40	0,000	0,000
-200	-400	0,04	35	7,40	0,000	0,000
-200	-300	0,05	45	7,40	0,000	0,000
-200	-200	0,07	59	7,40	0,000	0,000
-200	-100	0,08	78	7,40	0,000	0,000
-200	0	0,08	100	7,40	0,000	0,000
-200	100	0,07	120	7,40	0,000	0,000
-200	200	0,06	134	7,40	0,000	0,000
-200	300	0,04	144	7,40	0,000	0,000
-200	400	0,03	150	7,40	0,000	0,000
-200	500	0,03	155	7,40	0,000	0,000
-100	-500	0,04	19	7,40	0,000	0,000
-100	-400	0,05	23	7,40	0,000	0,000
-100	-300	0,07	31	7,40	0,000	0,000
-100	-200	0,10	45	3,77	0,000	0,000
-100	-100	0,15	70	1,92	0,000	0,000
-100	0	0,15	106	1,37	0,000	0,000
-100	100	0,11	133	3,77	0,000	0,000
-100	200	0,07	148	7,40	0,000	0,000
-100	300	0,05	156	7,40	0,000	0,000
-100	400	0,04	161	7,40	0,000	0,000
-100	500	0,03	164	7,40	0,000	0,000
0	-500	0,04	7	7,40	0,000	0,000
0	-400	0,06	8	7,40	0,000	0,000
0	-300	0,08	12	7,40	0,000	0,000
0	-200	0,15	19	1,92	0,000	0,000
0	-100	0,47	44	0,70	0,000	0,000
0	0	0,51	130	0,70	0,000	0,000
0	100	0,17	160	1,92	0,000	0,000
0	200	0,09	168	5,28	0,000	0,000
0	300	0,06	171	7,40	0,000	0,000
0	400	0,04	173	7,40	0,000	0,000
0	500	0,03	175	7,40	0,000	0,000
100	-500	0,04	354	7,40	0,000	0,000
100	-400	0,06	352	7,40	0,000	0,000



100	-300	0,08	349	7,40	0,000	0,000
100	-200	0,15	343	2,69	0,000	0,000
100	-100	0,51	319	0,70	0,000	0,000
100	0	0,54	225	0,70	0,000	0,000
100	100	0,17	199	1,37	0,000	0,000
100	200	0,09	191	5,28	0,000	0,000
100	300	0,06	188	7,40	0,000	0,000
100	400	0,04	186	7,40	0,000	0,000
100	500	0,03	185	7,40	0,000	0,000
200	-500	0,04	342	7,40	0,000	0,000
200	-400	0,05	337	7,40	0,000	0,000
200	-300	0,07	330	7,40	0,000	0,000
200	-200	0,10	316	5,28	0,000	0,000
200	-100	0,16	290	1,37	0,000	0,000
200	0	0,16	253	1,37	0,000	0,000
200	100	0,10	225	3,77	0,000	0,000
200	200	0,07	211	7,40	0,000	0,000
200	300	0,05	203	7,40	0,000	0,000
200	400	0,04	198	7,40	0,000	0,000
200	500	0,03	195	7,40	0,000	0,000
300	-500	0,03	331	7,40	0,000	0,000
300	-400	0,04	325	7,40	0,000	0,000
300	-300	0,06	316	7,40	0,000	0,000
300	-200	0,07	302	7,40	0,000	0,000
300	-100	0,08	282	5,28	0,000	0,000
300	0	0,08	259	5,28	0,000	0,000
300	100	0,07	240	7,40	0,000	0,000
300	200	0,06	225	7,40	0,000	0,000
300	300	0,04	216	7,40	0,000	0,000
300	400	0,03	209	7,40	0,000	0,000
300	500	0,02	204	7,40	0,000	0,000
400	-500	0,03	323	7,40	0,000	0,000
400	-400	0,03	316	7,40	0,000	0,000
400	-300	0,04	306	7,40	0,000	0,000
400	-200	0,05	294	7,40	0,000	0,000
400	-100	0,06	279	7,40	0,000	0,000
400	0	0,06	263	7,40	0,000	0,000
400	100	0,05	247	7,40	0,000	0,000
400	200	0,04	235	7,40	0,000	0,000
400	300	0,03	225	7,40	0,000	0,000
400	400	0,03	218	7,40	0,000	0,000
400	500	0,02	213	7,40	0,000	0,000
500	-500	0,02	315	7,40	0,000	0,000
500	-400	0,03	308	7,40	0,000	0,000
500	-300	0,03	300	7,40	0,000	0,000
500	-200	0,04	289	7,40	0,000	0,000
500	-100	0,04	277	7,40	0,000	0,000
500	0	0,04	264	7,40	0,000	0,000
500	100	0,04	252	7,40	0,000	0,000
500	200	0,03	241	7,40	0,000	0,000
500	300	0,03	232	7,40	0,000	0,000
500	400	0,02	225	7,40	0,000	0,000
500	500	0,02	219	7,40	0,000	0,000

ნივთიერება: 2909 არაორგანული მტვერი: 20%-მდე SiO<sub>2</sub>



მოდანი: 1

მაქსიმალური კონცენტრაციების ველი

კოორდ X(მ)	კოორდ Y(მ)	კონცენტრ. (ზღვ-ს წილი)	ქარის მიმართ.	ქარის სიჩქ.	ფონი (ზღვ-ს წილი)	ფონი გამორიცხვამდე
-500	-500	0,07	49	7,40	0,000	0,000
-500	-400	0,09	56	7,40	0,000	0,000
-500	-300	0,10	64	7,40	0,000	0,000
-500	-200	0,11	73	7,40	0,000	0,000
-500	-100	0,12	83	7,40	0,000	0,000
-500	0	0,12	93	7,40	0,000	0,000
-500	100	0,12	104	7,40	0,000	0,000
-500	200	0,11	113	7,40	0,000	0,000
-500	300	0,10	121	7,40	0,000	0,000
-500	400	0,09	129	7,40	0,000	0,000
-500	500	0,07	135	7,40	0,000	0,000
-400	-500	0,09	44	7,40	0,000	0,000
-400	-400	0,11	50	7,40	0,000	0,000
-400	-300	0,13	59	7,40	0,000	0,000
-400	-200	0,14	69	7,40	0,000	0,000

-400	-100	0,16	81	7,40	0,000	0,000
-400	0	0,17	94	7,40	0,000	0,000
-400	100	0,17	106	7,40	0,000	0,000
-400	200	0,15	118	7,40	0,000	0,000
-400	300	0,13	127	7,40	0,000	0,000
-400	400	0,11	134	7,40	0,000	0,000
-400	500	0,09	140	7,40	0,000	0,000
-300	-500	0,11	36	7,40	0,000	0,000
-300	-400	0,13	43	7,40	0,000	0,000
-300	-300	0,16	53	7,40	0,000	0,000
-300	-200	0,18	65	7,40	0,000	0,000
-300	-100	0,21	79	7,40	0,000	0,000
-300	0	0,23	95	7,40	0,000	0,000
-300	100	0,23	111	7,40	0,000	0,000
-300	200	0,21	124	7,40	0,000	0,000
-300	300	0,17	134	7,40	0,000	0,000
-300	400	0,13	142	7,40	0,000	0,000
-300	500	0,10	147	7,40	0,000	0,000
-200	-500	0,12	28	7,40	0,000	0,000
-200	-400	0,16	34	7,40	0,000	0,000
-200	-300	0,20	44	7,40	0,000	0,000
-200	-200	0,24	58	7,40	0,000	0,000
-200	-100	0,27	77	7,40	0,000	0,000
-200	0	0,31	97	2,69	0,000	0,000
-200	100	0,34	118	7,40	0,000	0,000
-200	200	0,28	134	7,40	0,000	0,000
-200	300	0,21	144	7,40	0,000	0,000
-200	400	0,15	151	7,40	0,000	0,000
-200	500	0,12	156	7,40	0,000	0,000
-100	-500	0,14	17	7,40	0,000	0,000
-100	-400	0,19	22	7,40	0,000	0,000
-100	-300	0,25	30	7,40	0,000	0,000
-100	-200	0,33	44	3,77	0,000	0,000
-100	-100	0,52	67	0,98	0,000	0,000
-100	0	0,72	99	0,98	0,000	0,000
-100	100	0,55	133	2,69	0,000	0,000
-100	200	0,35	149	7,40	0,000	0,000
-100	300	0,24	157	7,40	0,000	0,000
-100	400	0,17	162	7,40	0,000	0,000
-100	500	0,13	165	7,40	0,000	0,000
0	-500	0,15	6	7,40	0,000	0,000
0	-400	0,21	7	7,40	0,000	0,000
0	-300	0,30	11	7,40	0,000	0,000
0	-200	0,53	17	0,98	0,000	0,000
0	-100	1,53	43	0,70	0,000	0,000
0	0	2,21	128	0,70	0,000	0,000
0	100	0,79	165	0,98	0,000	0,000
0	200	0,35	169	7,40	0,000	0,000
0	300	0,24	173	7,40	0,000	0,000
0	400	0,18	175	7,40	0,000	0,000
0	500	0,13	176	7,40	0,000	0,000
100	-500	0,16	353	7,40	0,000	0,000
100	-400	0,22	351	7,40	0,000	0,000

100	-300	0,32	349	7,40	0,000	0,000
100	-200	0,58	342	1,92	0,000	0,000
100	-100	1,87	319	0,70	0,000	0,000
100	0	1,70	226	0,70	0,000	0,000
100	100	0,62	202	0,98	0,000	0,000
100	200	0,31	192	7,40	0,000	0,000
100	300	0,23	189	7,40	0,000	0,000
100	400	0,17	188	7,40	0,000	0,000
100	500	0,12	186	7,40	0,000	0,000
200	-500	0,15	341	7,40	0,000	0,000
200	-400	0,21	337	7,40	0,000	0,000
200	-300	0,30	330	7,40	0,000	0,000
200	-200	0,43	317	5,28	0,000	0,000
200	-100	0,60	292	1,37	0,000	0,000
200	0	0,58	256	0,98	0,000	0,000
200	100	0,36	229	0,98	0,000	0,000
200	200	0,26	212	7,40	0,000	0,000
200	300	0,20	205	7,40	0,000	0,000
200	400	0,15	200	7,40	0,000	0,000
200	500	0,12	197	7,40	0,000	0,000
300	-500	0,13	331	7,40	0,000	0,000
300	-400	0,18	325	7,40	0,000	0,000
300	-300	0,24	316	7,40	0,000	0,000
300	-200	0,30	303	7,40	0,000	0,000
300	-100	0,32	284	7,40	0,000	0,000
300	0	0,29	261	7,40	0,000	0,000
300	100	0,25	241	7,40	0,000	0,000
300	200	0,21	227	7,40	0,000	0,000
300	300	0,17	217	7,40	0,000	0,000
300	400	0,13	211	7,40	0,000	0,000
300	500	0,10	206	7,40	0,000	0,000
400	-500	0,11	323	7,40	0,000	0,000
400	-400	0,14	316	7,40	0,000	0,000
400	-300	0,18	307	7,40	0,000	0,000
400	-200	0,21	295	7,40	0,000	0,000
400	-100	0,22	280	7,40	0,000	0,000
400	0	0,21	264	7,40	0,000	0,000
400	100	0,19	249	7,40	0,000	0,000
400	200	0,16	236	7,40	0,000	0,000
400	300	0,14	227	7,40	0,000	0,000
400	400	0,11	219	7,40	0,000	0,000
400	500	0,09	214	7,40	0,000	0,000
500	-500	0,09	316	7,40	0,000	0,000
500	-400	0,11	309	7,40	0,000	0,000
500	-300	0,14	300	7,40	0,000	0,000
500	-200	0,15	290	7,40	0,000	0,000
500	-100	0,16	278	7,40	0,000	0,000
500	0	0,16	266	7,40	0,000	0,000
500	100	0,14	254	7,40	0,000	0,000
500	200	0,13	243	7,40	0,000	0,000
500	300	0,11	234	7,40	0,000	0,000
500	400	0,09	227	7,40	0,000	0,000
500	500	0,08	221	7,40	0,000	0,000

**მაქსიმალური კონცენტრაციები და წილები ნივთიერებათა მიხედვით  
(საანგარიშო მოედნები)**

**ნივთიერება: 2908 არაოვანული მტვერი: 70-20% SiO<sub>2</sub>**

**მოედანი: 1**

**მაქსიმალური კონცენტრაციების ველი**

კოორდ X(მ)	კოორდ Y(მ)	კონცენტრ. (ზდკ-ს წილი)	ქარის მიმართ.	ქარის სიჩქ.	ფონი (ზდკ-ს წილი)	ფონი გამორიცხვამდე
100	0	0,54	225	0,70	0,000	0,000
მოედანი	საამქრო	წყარო	წილი ზდკ-ში	წილი %		
0	0	12	0,54	99,54		
0	0	11	2,5e-3	0,46		
100	-100	0,51	319	0,70	0,000	0,000
მოედანი	საამქრო	წყარო	წილი ზდკ-ში	წილი %		
0	0	12	0,49	96,21		
0	0	11	0,02	3,79		

**ნივთიერება: 2909 არაოვანული მტვერი: 20%-მდე SiO<sub>2</sub>**

**მოედანი: 1**

**მაქსიმალური კონცენტრაციების ველი**

კოორდ X(მ)	კოორდ Y(მ)	კონცენტრ. (ზდკ-ს წილი)	ქარის მიმართ.	ქარის სიჩქ.	ფონი (ზდკ-ს წილი)	ფონი გამორიცხვამდე
0	0	2,21	128	0,70	0,000	0,000
მოედანი	საამქრო	წყარო	წილი ზდკ-ში	წილი %		
0	0	12	1,52	68,53		
0	0	4	0,55	24,80		
100	-100	1,87	319	0,70	0,000	0,000
მოედანი	საამქრო	წყარო	წილი ზდკ-ში	წილი %		
0	0	12	1,55	83,00		
0	0	11	0,10	5,60		

**მაქსიმალური კონცენტრაციები და წილები ნივთიერებათა მიხედვით  
(საანგარიშო წერტილები)**

წერტილთა ტიპები:

- 0 - მომხმარებლის საანგარიშო წერტილი
- 1 - წერტილი დაცვის ზონის საზღვარზე
- 2 - წერტილი საწარმო ზონის საზღვარზე
- 3 - წერტილი სანიტარულ-დაცვითი ზონის საზღვარზე
- 4 - წერტილი დასახლებული ზონის საზღვარზე
- 5 - წერტილი შენობის საზღვარზე

**ნივთიერება: 2908 არაორგანული მტვერი: 70-20% SiO<sub>2</sub>**

№	კოორდ X(მ)	კოორდ Y(მ)	სიმაღლ. (მ)	კონცენტრ. (ზდკ-ს წილი)	ქარის მიმართ.	ქარის სიჩქ.	ფონი (ზდკ-ს წილი)	ფონი გამორი- ცხვამდე	წერტილ. ტიპი
3	160	0	2	0,25	247	0,98	0,000	0,000	0
მოედანი	საამქრო	წყარო	წილი	ზდკ-ში	წილი %				
0	0	12		0,24	96,93				
0	0	11		7,6e-3	3,07				
4	0	-160	2	0,23	25	0,98	0,000	0,000	0
მოედანი	საამქრო	წყარო	წილი	ზდკ-ში	წილი %				
0	0	12		0,22	95,87				
0	0	11		9,3e-3	4,13				

**ნივთიერება: 2909 არაორგანული მტვერი: 20%-მდე SiO<sub>2</sub>**

№	კოორდ X(მ)	კოორდ Y(მ)	სიმაღლ. (მ)	კონცენტრ. (ზდკ-ს წილი)	ქარის მიმართ.	ქარის სიჩქ.	ფონი (ზდკ-ს წილი)	ფონი გამორი- ცხვამდე	წერტილ. ტიპი
3	160	0	2	0,85	250	0,70	0,000	0,000	0
მოედანი	საამქრო	წყარო	წილი	ზდკ-ში	წილი %				
0	0	12		0,71	82,77				
0	0	11		0,06	7,40				
4	0	-160	2	0,78	23	0,98	0,000	0,000	0
მოედანი	საამქრო	წყარო	წილი	ზდკ-ში	წილი %				
0	0	12		0,67	85,90				
0	0	11		0,06	7,05				

## დანართი 6. იჯარის ხელშეკრულების ასლი.

იჯარის ხელშეკრულება | 1

### იჯარის ხელშეკრულება თელავი, 03 იანვარი 2019 წ.

#### ქ1. ხელშეკრულების მხარეები

ეს ხელშეკრულება დაიდებულია მხარეებს შორის:

ერთის მხრივ, ნოდარ ალაიდიანი ს/ნ 20001009177, მისამართი: ქ.თელავი თეთრიანის ქ №15 : „მოიჯარე“ - და

მეორეს მხრივ, შპს „აბ“ ს/ნ 431437769 , მისამართი: ქ.თელავი თეთრიანის 15, წარმოდგენილი დირექტორების: გიორგი იაშვილი 20001013813 მიერ, შემდეგში: „მოიჯარე“ -

#### ქ2. ხელშეკრულების საგანი

- (1) ამ ხელშეკრულების საფუძველზე მოიჯარე, მის საკუთრებაში არსებულ
  - 1) 2000 კვ.მ ფართობის მიწის ნაკვეთს ; საკ.კოდი : 531145150
  - 2) 1986 კვ.მ. ფართობის მიწის ნაკვეთს ; საკ.კოდი : 531145151გადასცემს მოიჯარეს დროებით სარგებლობაში:
  - მისამართი: თელავის მუნიციპალიტეტი ხოფ : რუისპირი.
- (2) მოიჯარეს უძრავი ნივთი გადაეცემა ეკონომიკური საქმიანობისათვის.
- (3) ხელშეკრულების საგანი საკუთრების უფლებით ეკუთვნის მოიჯარეს.

#### ქ3. მხარეთა უფლებები და მოვალეობები

- (1) მოიჯარე ვალდებულია:
  - ხელშეკრულების ხელმოწერიდან გადასცეს ხელშეკრულების საგანი მოიჯარეს დროებით სარგებლობაში;
  - უზრუნველყოს მოიჯარე თავისუფლად გამოიყენოს იჯარით აღებული ნივთი ამ ხელშეკრულების პირობების შესაბამისად;
  - გადასცეს მოიჯარეს ხელშეკრულების საგანი შეთანხმებულ მდგომარეობაში;
  - მოიჯარის მოთხოვნით წარუდგინოს მიწის ნაკვეთზე საკუთრების უფლების დამადასტურებელი დოკუმენტები.
- (2) მოიჯარე ვალდებულია:
  - გამოიყენოს ხელშეკრულების საგანი დანიშნულებით და არ შეცვალოს იჯარით აღებული ნივთის ფუნქცია;
  - მოიჯაროს იჯარით აღებულ ნივთს და დაიცვას უსაფრთხოების წესები;
  - გადაიხადოს საიჯარო ქირა;
  - იჯარით აღებულ ნაკვეთზე რაიმე ზიანის მიყენების შემთხვევაში, აღმოფხვრას მიყენებული ზიანი, მოიჯარესთან შეთანხმებით ნატურალური რეტიტუციით ან კომპენსაციით;
  - გაიღოს იჯარით აღებული ნივთის მოვლის მიზნით საჭირო ნეკულებრივი ხარჯები (მიწის ნაკვეთისა და მასზე არსებული ობიექტების მოვლა და ა.შ.).

- (3) მოიჯარეს არა აქვს მისთვის იჯარით გადაცემული ნივთის გადაკეთების, გაყოფის, მიერთების და სხვა მსგავსი ქმედების განხორციელების უფლება, შეიჯარესთან წინასწარი წერილობითი თანხმობის გარეშე.
- (4) მოიჯარე უფლებამოსილია იჯარით აღებულ ობიექტზე შეიტანოს გარკვეული ნივთები, რაც მისთვის აუცილებელია ამ ხელშეკრულებით გათვალისწინებული საქმიანობისათვის. ხელშეკრულების შეწყვეტის შემდეგ ეს ნივთები უბრუნდება მოიჯარეს.
- (5) შეიჯარეს უფლება აქვს ნებისმიერ დროს მოითხოვოს მოიჯარისათვის გადაცემული ფართობის დათვალიერება.
- (6) მოიჯარეს არა აქვს უფლება, შეიჯარის წინასწარი წერილობითი თანხმობის გარეშე, გადასცეს სხვა პირს ხელშეკრულების საგანი ქვეიჯარით.
- (7) თუ მოიჯარეს სახელშეკრულებო ვადის ამოწურვამდე სურს საიჯარო ურთიერთობის შეწყვეტა, მაშინ მან შეიჯარეს უნდა შესთავაზოს მისი აღები და გადაახდისუნარიანი ახალი მოიჯარე, რომელიც თანახმა იქნება სახელშეკრულებო ვადაში ამ ხელშეკრულების პირობების მიხედვით იყოს მოიჯარე.

**§4. სახელშეკრულებო ვადა**

- (1) ხელშეკრულება ძალაში შედის მხარეთა ხელმოწერის დღიდან.
- (2) საიჯარო პერიოდი განისაზღვრება (5) ხუთი წლი ვადით.

**§5. საიჯარო ქირა და მისი გადახდის წესი**

- (1) საიჯარო ქირა შეადგენს წელიწადში 5000 ლარს.
- (2) მოიჯარე საიჯარო ქირის იხდის არაუგვიანეს ყოველი ხანგარიშო წლის დეკემბრის თვის 10 რიცხვამდე.
- (3) საიჯარო ქირის გადახდა წარმოებს ნაღდი ანდა უნაღდო ანგარიშსწორების წესით.
- (4) ხელშეკრულების ვადაზე შეწყვეტისას საიჯარო ქირის გადახდა მოიჯარეს ეკისრება შეწყვეტამდე სარგებლობის ვადის (თუ, დღე) შესაბამისად.
- (5) თუ მოიჯარე გადააცილებს საიჯარო ქირის გადახდის ვადას, მაშინ იგი ვალდებულია შეიჯარეს დამატებით გადაუხადოს პირგასამტეხლო, რომელიც შეადგენს გადასახდელი თანხის 0.01% თითოეულ გადაგადაცილებულ კალენდარულ დღეზე.

**§6. ხელშეკრულების შეწყვეტა**

- (1) ხელშეკრულება წყდება სახელშეკრულებო ვადის გასვლის შედეგად.
- (2) ხელშეკრულება ვადაზე შეიძლება ნებისმიერ დროს შეწყდეს მხარეთა შეთანხმებით.
- (3) შეიჯარეს უფლება აქვს ცალმხრივად შეწყვიტოს ხელშეკრულება, თუ
  - მოიჯარე გაფრთხილების მიუხედავად ახიანებს იჯარით აღებულ ნივთს;
  - არადანიშნულებისამებრ (ამ ხელშეკრულებით გაუთვალისწინებელი საქმიანობისათვის) იყენებს იჯარით აღებულ ნივთს;
  - მოიჯარემ ორჯერ გადააცილა საიჯარო ქირის გადახდის ვადას.
- (4) მოიჯარეს უფლება აქვს ცალმხრივად შეწყვიტოს ხელშეკრულება, თუ
  - მას არ გადაეცა იჯარით აღებული ნივთი ამ ხელშეკრულებით დადგენილ ვადაში;
  - გადაცემის შემდეგ წავრთვა იჯარით აღებული ნივთით სარგებლობის უფლება;



- გაურთიხლებს მოუხედავად შეიჯარემ არ აღმოფხვრება ნივთობრივი ან უფლებბრივი ნაკლი, რომლის აღმოფხვრაც მას ეკისრება.
- (5) ხელშეკრულება ცალმხრივად წყდება მხოლოდ მხარისათვის ცალმხრივი შეწყვეტის შესახებ წერილობითი შეტყობინებიდან 1 (ერთი) თვის შემდეგ.

**§7. მხარეთა პასუხისმგებლობა და დავის გადაწყვეტა**

- (1) თითოეული მხარე პასუხს ატებს ამ ხელშეკრულებით ნაკისრი ვალდებულებების მილიანად ან ნაწილობრივ შეუსრულებლობისათვის.
- (2) თითოეული მხარე ამ ხელშეკრულებით გათვალისწინებული ვალდებულებების მილიანად ან ნაწილობრივ შეუსრულებლობის გამო პასუხისმგებლობისაგან თავისუფლდება, თუ ვალდებულების შეუსრულებლობა გამოწვეულია დაუძლეველი ძალის (ფორს-მაჟორული გარემოებები) ან მხოლოდ მხარის ბრალის შედეგად.
- (3) დაუძლეველი ძალიდან მიიჩნევა ისეთი ფაქტის ან გარემოების არსებობა, რის გამოც ხელშეკრულების მხარე ვერ ასრულებს ვალდებულებას, კერძოდ:
- ხანძარი და აფეთქება, მიწისძვრა, წყალდიდობა და სხვა ბუნებრივი უბედურებები;
  - სამხედრო აჯანყება, ომი.
- (4) ამ ხელშეკრულებიდან გამომდინარე დავა მხარეებს შორის წყდება შეთანხმებით, ხოლო შეუთანხმებლობის შემთხვევაში, საქართველოს კანონმდებლობით დადგენილი წესით სასამართლოს მიერ.

**§8. დამატებითი პირობები**

- (1) წინამდებარე ხელშეკრულება შედგენილია ორ ეგზემპლარად, რომელთაც აქვთ თანაბარი იურიდიული ძალა. ხელშეკრულების თითო ეგზემპლარი გადაეცემა მხარეებს.
- (2) ხელშეკრულებაში ცვლილებების შეტანა ხდება ურთიერთშეთანხმების საფუძველზე. წერილობითი ფორმით ახალი გარიგების დადებით.

**§9. მხარეთა ხელმოწერა**

(1) შეიჯარე:

(2) მოიჯარე:

ნ. დლიანი

