


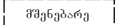








მისამართი	თარიღი:	ფართობი:
დანიშნულება	კატეგორია:	კატეგორია:
<p><b>პირობითი ნიშნები</b></p> <p>  ნაკვეთის საკადასტრო საზღვარი არაფიქსირებული   ნაკვეთის საკადასტრო საზღვარი ფიქსირებული   მშენებარე შენობა, შენობის ნომერი/სართულიანობა   მშენებარე ნაგებობა   სერვიტუტი   დანგრეული ნაგებობა </p> <p>  მოსაზღვრე ნაკვეთის ნიშნული </p>		
<p>  საზღვარი ნაკვეთის ფაქტობრივი სიგრძე: მეტრი   საზღვარი ნაკვეთის გეგმარებითი სიგრძე: მეტრი   საზღვარი ნაკვეთის წერტილგანი ობიექტი: რაოდენობა </p> <p>bachoxaraishvili23@gmail.com</p> <p>ქ. თბილისი, ხანაძის ქუჩა №2ა ტელ: +995 558 424 525</p> <p>საკადასტრო აღწერაზე უფლებამოსილი პირი:</p> <p>დაინტერესებული პირი:</p> <p>შენიშვნა: საზღვრები დადგენილია დამკვეთის მითითებით</p>		