






შ.პ.ს. "რეესტრი"
 ქ. თბილისი, გიგჰვრის ქ. №6
 TEL. 230-55-00 579 78-80-80

სახელმწიფო გეოდეზიური
კოორდინატა სისტემა
WGS_1984_UTM_Zone_37/38

მისამართი	თბილისი, რუსთავეის გზატკეცილი №36	ნაკვეთის ფართობი	22535 კვ.მ.
დანაშეულები	არასასოფლო-სამეურნეო	ხაზოვანი ნაგებობის ფაქტობრივი სიგრძე: მეტრი ხაზოვანი ნაგებობის გვერდითი სიგრძე: მეტრი ხაზოვანი ნაგებობის წერტილოვანი ობიექტი: რაოდენობა	
პირობითი ნიშნები • წითელი ნაკვეთის ფიქსირებული საზღვარი - - - ნაკვეთის არაფიქსირებული საზღვარი  ვალდებულება  შენობა-ნაგებობა მფლობელობა აქვს  ღანბრული / ნაწილი  გზისპირა		ხაზობრივი ნაგებობა  ხაზობრივი ნაგებობის წითელი ზონის ნაგებობა	
		საკადასტრო აღწერაზე უფლებამოსილი პირი დაინტერესებული პირი შპს "კაგაკი მეტალი"	ხელმოწერა: ხელმოწერა:
		თარიღი: 27.05.2018	
		შენიშვნა:	