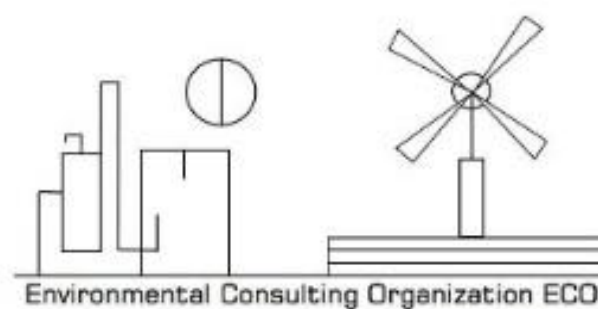


გურჯაანისა და საგარეჯოს მუნიციპალიტეტებში, სოფ. ველისციხიდან სოფ.კაკაბეთამდე (ცენტრალურ მაგისტრალიდან სოფ.ჭერემის გავლით) გზის რეკონსტრუქცია და მდ.ჭერემის ხეობაში ახალი სახიდე გადასავლელის მშენებლობა



დანართი V

საპროექტო ნახაზები



ნ ა ხ ა ზ ე ბ ი :

- ❖ აღვილმდებარეობის რუკა
- ❖ საავტომობილო გზის გეგმა
- ❖ საავტომობილო გზის გრძივი პროფილი
- ❖ საგზაო სამოსის გიპიური კონსტრუქცია
- ❖ რკ.ბ ცხაურიანი კიუვეტის კონსტრუქცია
- ❖ 1X1 წყალგამგარი არხის კონსტრუქცია
- ❖ რკ. ბ Ø 1.0 მ მილების მოწყობის ჯგუფური ნახაზები
- ❖ რკ. ბ Ø 1.5 მ მილების მოწყობის ჯგუფური ნახაზები
- ❖ რკ. ბ Ø 1.5X2 მ შეწყვილებული მილის მოწყობა
- ❖ რკ.ბ 2X2.2 მ ოთხკუთხა მილების მოწყობის ჯგუფური ნახაზები
- ❖ გაბიონის საყრდენი კედლების მოწყობის ნახაზები
- ❖ რკ.ბ H=2.0 მ კედლის მოწყობა
- ❖ რკ.ბ ხიმინჯებიანი საყრდენი კედლის მოწყობა
- ❖ ღობეების მოწყობის კონსტრუქცია
- ❖ ღამბის ფილების კონსტრუქცია
- ❖ საგზაო ნიშნებისა და მონიშვნების განლაგების სქემა
- ❖ ინდივიდუალური საგზაო ნიშნების მოწყობა
- ❖ გიპიური ჰორიზონტალური საგზაო მონიშვნის სქემა
- ❖ მიერთებების, ეზოების და აღვილობრივი შესასვლელების მოწყობა
- ❖ ლითონის მრუდხაზოვანი ძელებიანი მლუდარის მოწყობა
- ❖ პლასტმასის მიმმართველი სასიგნალო ბოძკინგის მოწყობა
- ❖ პარაპეტის კონსტრუქცია
- ❖ საგზაო მოძრაობის ორგანიზების დროებითი სქემა

Drawings :

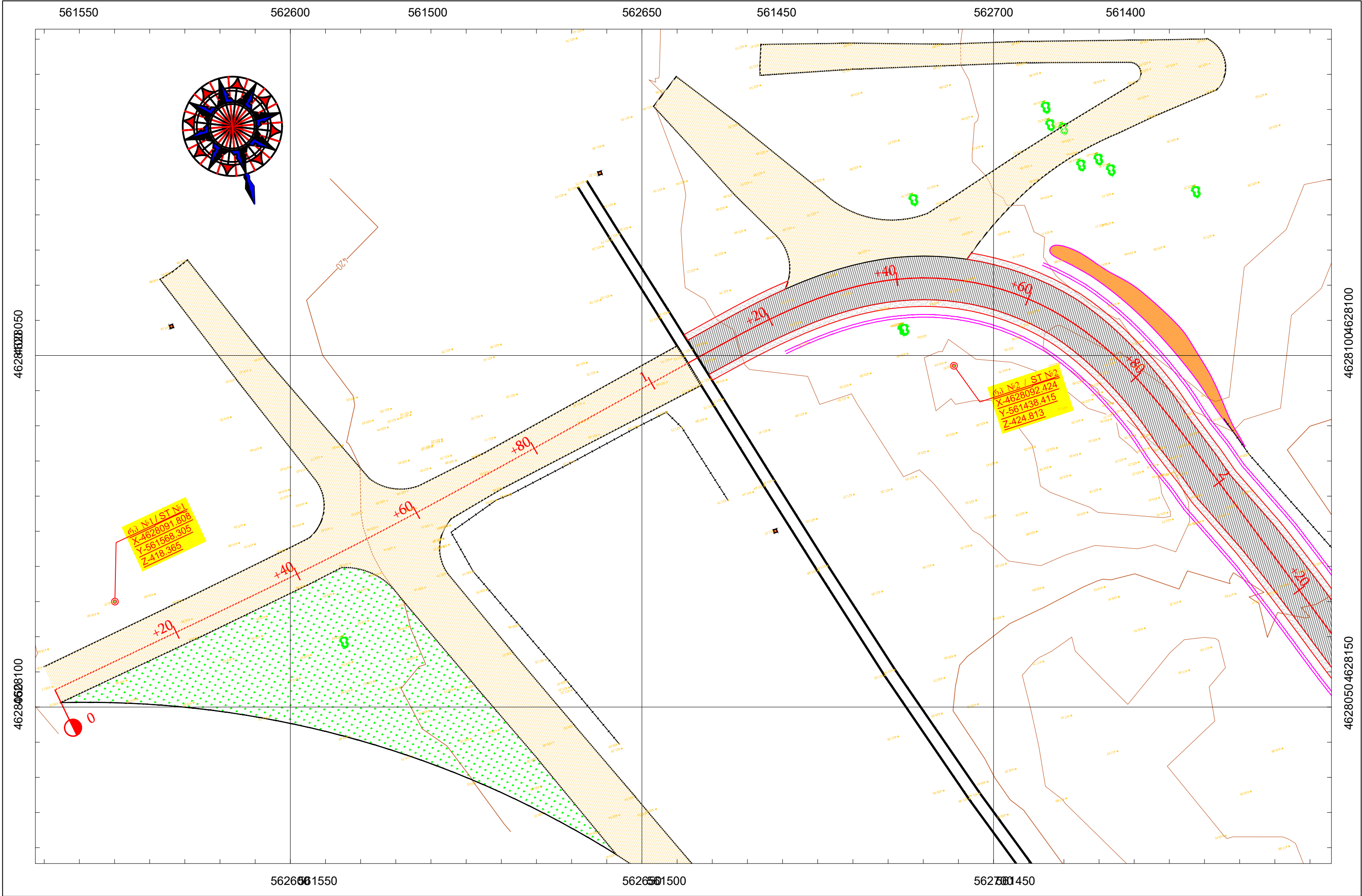
- ❖ *Location map*
- ❖ *Motor road plan*
- ❖ *Motor road longitudinal profile*
- ❖ *Road pavement typical structure*
- ❖ *Structure of r/c grade ditch*
- ❖ *Structure of 1X1 water channel*
- ❖ *Generic drawings for construction of r/c Ø 1.0 m pipes*
- ❖ *Generic drawings for construction of r/c Ø 1.5 m pipes*
- ❖ *Construction of coupled r/c Ø 1.5X2m pipe*
- ❖ *Generic drawings for construction of r/c 2X2.2 m box culvert pipes*
- ❖ *Drawings of gabion retaining wall construction*
- ❖ *R/c H=2.0 m wall construction*
- ❖ *R/c piled retaining wall construction*
- ❖ *Structure of fences' installation*
- ❖ *Construction of dam slabs*
- ❖ *Road signs' installation and marking's location scheme*
- ❖ *Installation of individual road signs*
- ❖ *Scheme of typical horizontal road markins*
- ❖ *Construction of junctions, yard and local entrances*
- ❖ *Installation of metallic curved bumper beam*
- ❖ *Installation of plastic guiding signal posts*
- ❖ *Parapet structure*
- ❖ *Tentative schem of road traffic organization*






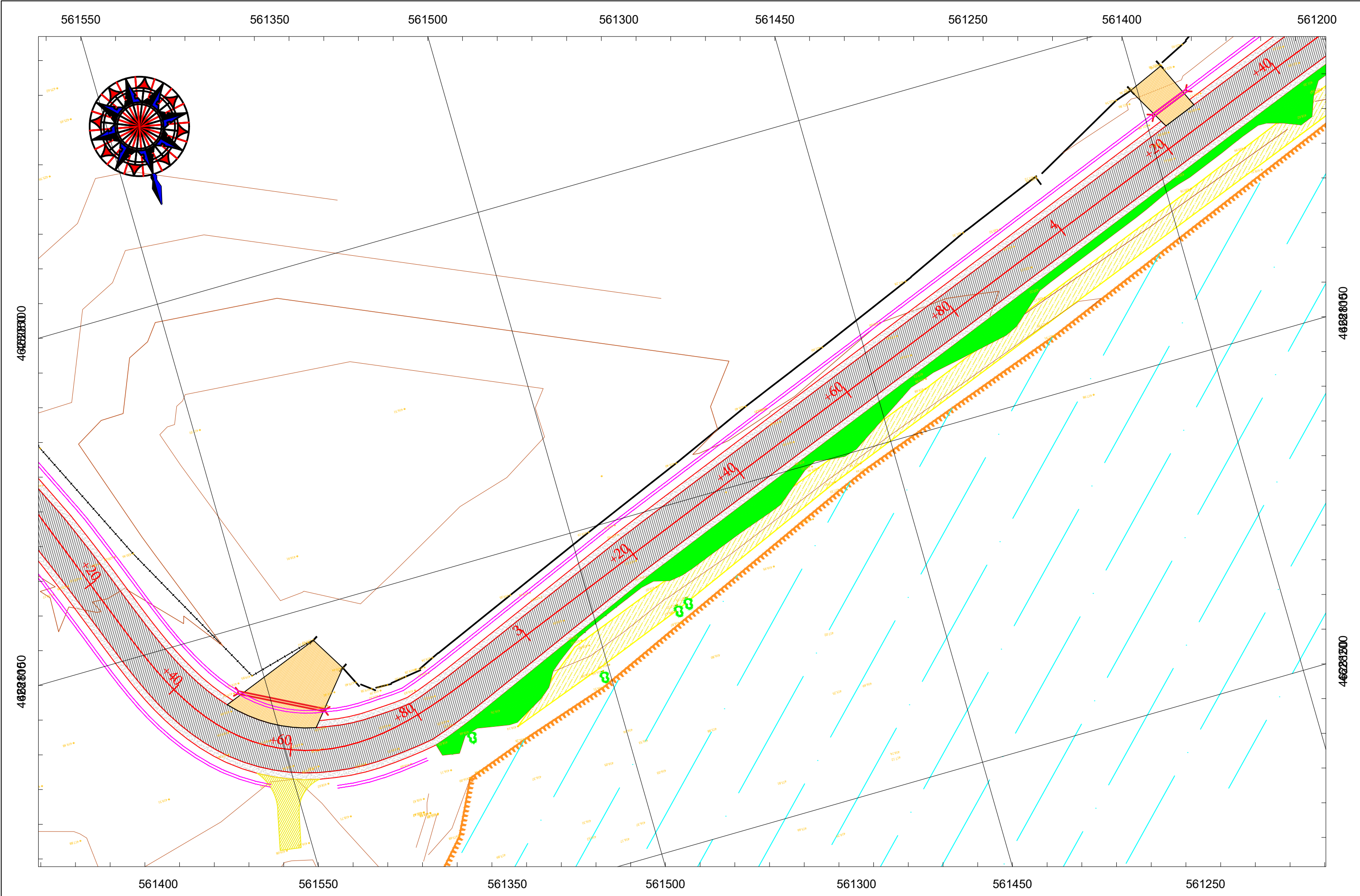






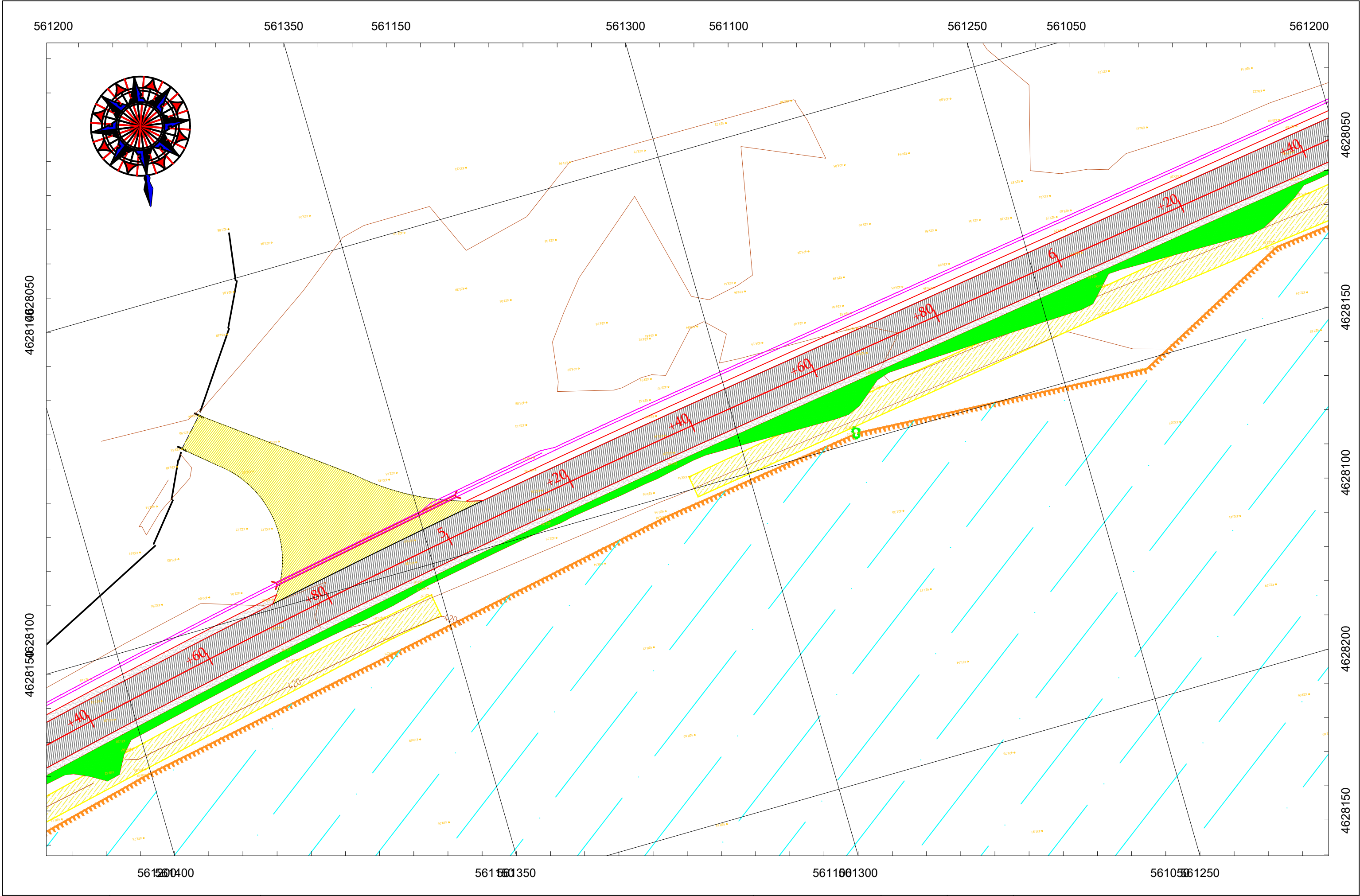
	<p>დაამუშავა: საქართველოს მშენებლობა-საგარეო განვითარების ფონდი</p>	<p>პროექტის დასახელება: პროექტის დასახელება: გზის რეაბილიტაციის და საპროექტო-მშენებლო განყოფილება გზის რეაბილიტაციის და მშ. პროექტის ხარჯები (გზის რეაბილიტაციის და მშ. პროექტის ხარჯები) საპროექტო-მშენებლო განყოფილება საპროექტო-</p>
---	---	---


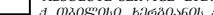







	ღამკვეთი: საპროექტო-მშენებლო განვითარების ფონდი	პროექტის ღირებულება: მუშაობისა და საპროექტო მშენებლობისათვის, ველისიკისიდან სოფ. კაკაბეთამდე (ცენტრალურ მაგისტრალაზე სოფ. პირენის გავლით) მუშის რეაბილიტაციისა და მდ. პირენის ხეობაში ორი ახალი ხაზიზე გარეგნული მშენებლობის დეტალები საპროექტო-მშენებლო ღირებულების შეფასების მეთოდური ინსტრუქცია №GOG/ET/C/045		ნახაზის ღირებულება:	მუშის გეგმა პპ 2+20-დან პპ 4+40-მდე				
	THE CLIENT: Municipal Development Fund of Georgia (MDF)	Project name: Consulting services for working out of detail project and cost estimate documentations for rehabilitation of road from Velistsikhe to the village Kakabeti (till central highway through the village Chermiskhevi) and construction of two new bridge crossings over the Cheremi River gorge stream in Gurjaani and Sagarejo Municipalities №GOG/ET/C/045		DRAWING NAME:	Road Plan Chainage From 2+20 To 4+40				
				მასშტაბი: SCALE:	1:500	ფურცლის ზომა: FORMAT SIZE:	A3	ნახაზი: DRAWING:	1-2



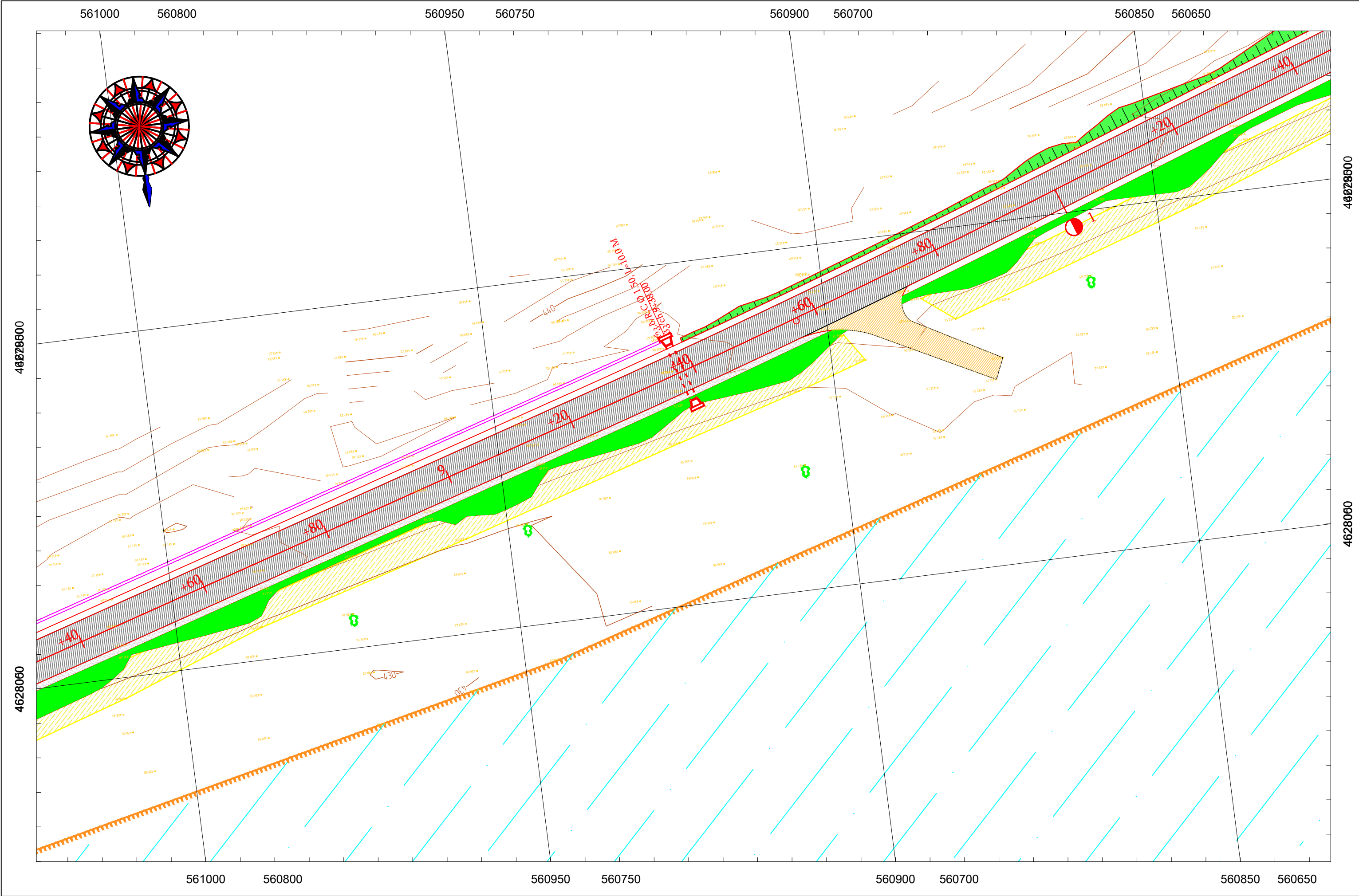




 საპროექტო-კონსტრუქციული განვითარების ფონდი Municipal Development Fund of Georgia	ლაგავერდი: საპროექტო-კონსტრუქციული განვითარების ფონდი	პროექტის დასახელება: გურჯაანისა და საბარეოს მუნიციპალიტეტებში, ველისიკისიდან სოფ. კაკაბეთამდე (ცენტრალურ მდინარეებზე სოფ. პირველი გზისათვის) გზის რეაბილიტაციისა და მდ. პირველი ხეობაში ორი ახალი ხაზიზე გარეგნული მოწყობის დეტალური საპროექტო-სახარჯთაღრიცხველ რეკონსტრუქციის შედეგის მომსახურება №GOG/ET/C/045		გზის გეგმა პპ 4+40-დან პპ 6+40-მდე
	THE CLIENT: Municipal Development Fund of Georgia (MDF)	Project name: Consulting services for working out of detail project and cost estimate documentations for rehabilitation of road from Velistsikhe to the village Kakabeti (till central highway through the village Cheremiskhevi) and construction of two new bridge crossings over the Cheremi River gorge stream in Gurjaani and Sagarejo Municipalities №GOG/ET/C/045	შემსრულებელი: EXECUTOR: შპს „აბსოლუტ სერვისი“ სპ 205256523 "ABSOLUTE SERVICE" LTD: ID 205256523 დ. იმბოლისი, ხერგიანის ქ. №40 თბილისი, ხერგიანის ქ. №40 ტელ/ელ: +995 322 544882 Info@absolutservice.ge; Infoabsolutservice@gmail.com	გზის გეგმა პპ 4+40-დან პპ 6+40-მდე






 საპროექტო-მშენებლო განყოფილება	ღამკვეთი: საპროექტო-მშენებლო განყოფილება	პროექტის დასახელება: გურჯაანისა და საბურთალოს მუნიციპალიტეტებში, ველისციხიდან სოფ. კაკაბეთამდე (ცენტრალურ მდინარეზე გზის რეაბილიტაცია და მდ. ჰერემის ხეობაში ორი ახალი ხაზიზე გზის რეაბილიტაციის დაგეგმვა) საპროექტო-მშენებლო სამუშაოების დაგეგმვა №GOG/ET/C/045	შემსრულებელი: EXECUTOR: შპს „აბსოლუტ სერვისი“ სპ 205256523 "ABSOLUTE SERVICE" LTD: ID 205256523 დ. თბილისი, ხერგიანის ქ. №40 ტელ/ტელ: +995 322 544882 Info@absoluteservice.ge; Infoabsoluteservice@gmail.com		ნახაზის დასახელება:	გზის გეგმა პკ 6+40-დან პკ 8+40-მდე				
	THE CLIENT: Municipal Development Fund of Georgia (MDF)	Project name: Consulting services for working out of detail project and cost estimate documentations for rehabilitation of road from Velistsikhe to the village Kakabeti (till central highway through the village Cheremiskhevi) and construction of two new bridge crossings over the Cheremi River gorge stream in Gurjaani and Sagarejo Municipalities №GOG/ET/C/045	DRAWING NAME:		Road Plan Chainage From 6+40 To 8+40					
			მასშტაბი: SCALE:		1:500	ფურცლის ზომა: FORMAT SIZE:	A3	ნახაზი: DRAWING:	1-4	








 საპროექტო მუშაობების განხორციელების ფონდი საპროექტო მუშაობების განხორციელების ფონდი Municipal Development Fund of Georgia	ლაგვერდი: საპროექტო მუშაობების განხორციელების ფონდი საპროექტო მუშაობების განხორციელების ფონდი	პროექტის დასახელება: გზის რეაბილიტაციის და მ.გ. პერეგონის ხეობაში ორი ახალი ხაზიზე გზისაგანშენების პროექტის დაგეგმვა №GOG/ET/C/045	შემსრულებელი: EXECUTOR: შპს „აბსოლუტ სერვისი“ სპ 205256523 "ABSOLUTE SERVICE" LTD: ID 205256523 დ. თბილისი, ხერგიანის ქ. №40 Tbilisi, Khergiani Street #40 ტელ/ელ: +995 322 544882 Info@absoluteservice.ge; Infoabsoluteservice@gmail.com		ნახაზის დასახელება:	გზის გეგმა პკ 8+40-დან პკ 10+40-მდე				
					Road Plan Chainage From 8+40 To 10+40					
	THE CLIENT: Municipal Development Fund of Georgia (MDF)	Project name: Consulting services for working out of detail project and cost estimate documentations for rehabilitation of road from Velistsikhe to the village Kakabeti (till central highway through the village Chermiskhevi) and construction of two new bridge crossings over the Cheremi River gorge stream in Gurjaani and Sagarejo Municipalities №GOG/ET/C/045				მისმართი: SCALE:	1:500	შპს-ის ზომის ფორმატი: FORMAT SIZE:	A3	ნახაზი: DRAWING:

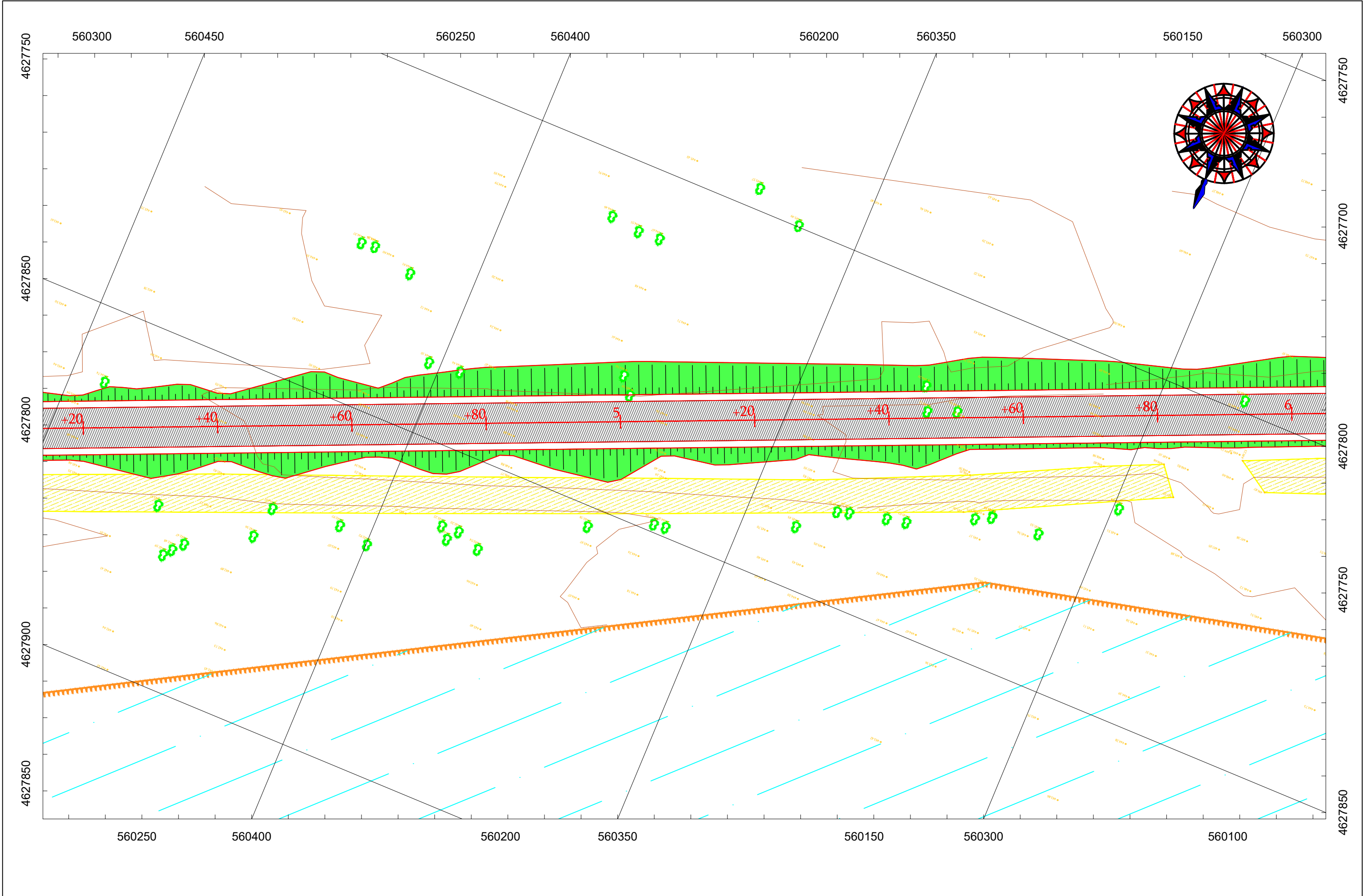




	ლაგვერდი: საპროექტო მუშაობების განხორციელების ფონდი	პროექტის დასახელება: გურჯაანისა და საბარძეოს მუნიციპალიტეტებში, ველისიკისიდან სოფ. კაკაბეთამდე (ცენტრალურ მანქანის გზის გაწმენდა) გზის რეაბილიტაციისა და მო. პერეგონის ხეობაში ორი ახალი ხაზიდან გადის გზის რეაბილიტაციის დეტალური საპროექტო-სახარჯთაღრიცხველი დოკუმენტაცია №GOG/ET/C/045		შემსრულებელი: EXECUTOR: შპს „აბსოლუტ სერვისი“ სპ 205256523 "ABSOLUTE SERVICE" LTD: ID 205256523 დ. თბილისი, ხერგიანის ქ. №40 თბილისი, ხერგიანის ქ. №40 ტელ/ტელ: +995 322 544882 Info@absoluteservice.ge; Infoabsoluteservice@gmail.com	ნახაზის დასახელება: გზის გეგმა პკ 10+40-დან პკ 12+40-მდე
	THE CLIENT: Municipal Development Fund of Georgia (MDF)	Project name: Consulting services for working out of detail project and cost estimate documentations for rehabilitation of road from Velistsikhe to the village Kakabeti (till central highway through the village Cheremiskhevi) and construction of two new bridge crossings over the Cheremi River gorge stream in Gurjaani and Sagarejo Municipalities №GOG/ET/C/045		Road Plan Chainage From 10+40 To 12+40	
				შანტაბი: SCALE: 1:500	შეკვეთის ზომა: FORMAT SIZE: A3

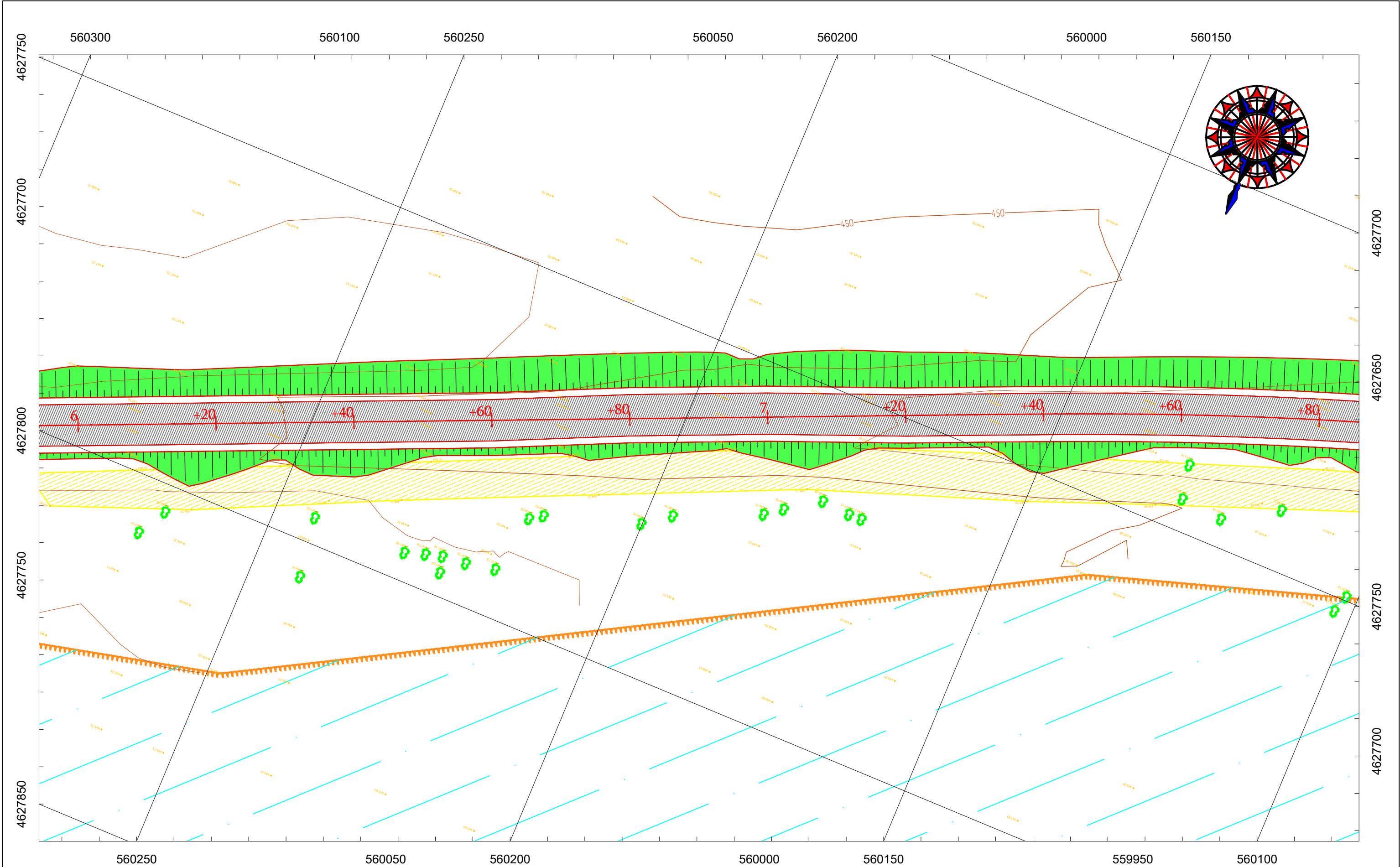




	ღამკვეთი: საპროექტო-მშენებლო განყოფილება		პროექტის დასახელება: მუნიციპალიტეტის მშენებლობის განყოფილების მიერ		შემსრულებელი: EXECUTOR: შპს „აბსოლუტ სერვისი“ სპ 205256523 "ABSOLUTE SERVICE" LTD: ID 205256523 დ. თბილისი, ხერგიანის ქ. №40 Tbilisi, Khergiani Street #40 ტელ/ტელ: +995 322 544882 Info@absoluteservice.ge; Infoabsoluteservice@gmail.com				გზის გეგმა პკ 12+40-დან პკ 14+20-მდე	
	THE CLIENT: Municipal Development Fund of Georgia (MDF)		Project name: Consulting services for working out of detail project and cost estimate documentations for rehabilitation of road from Velistsikhe to the village Kakabeti (till central highway through the village Chermiskhevi) and construction of two new bridge crossings over the Cheremi River gorge stream in Gurjaani and Sagarejo Municipalities №GOG/ET/C/045		DRAWING NAME: მისამართი: SCALE:		Road Plan Chainage From 12+40 To 14+20			
					1:500		შეფუთვის ზომა: FORMAT SIZE:	A3	განახი: DRAWING:	1-7

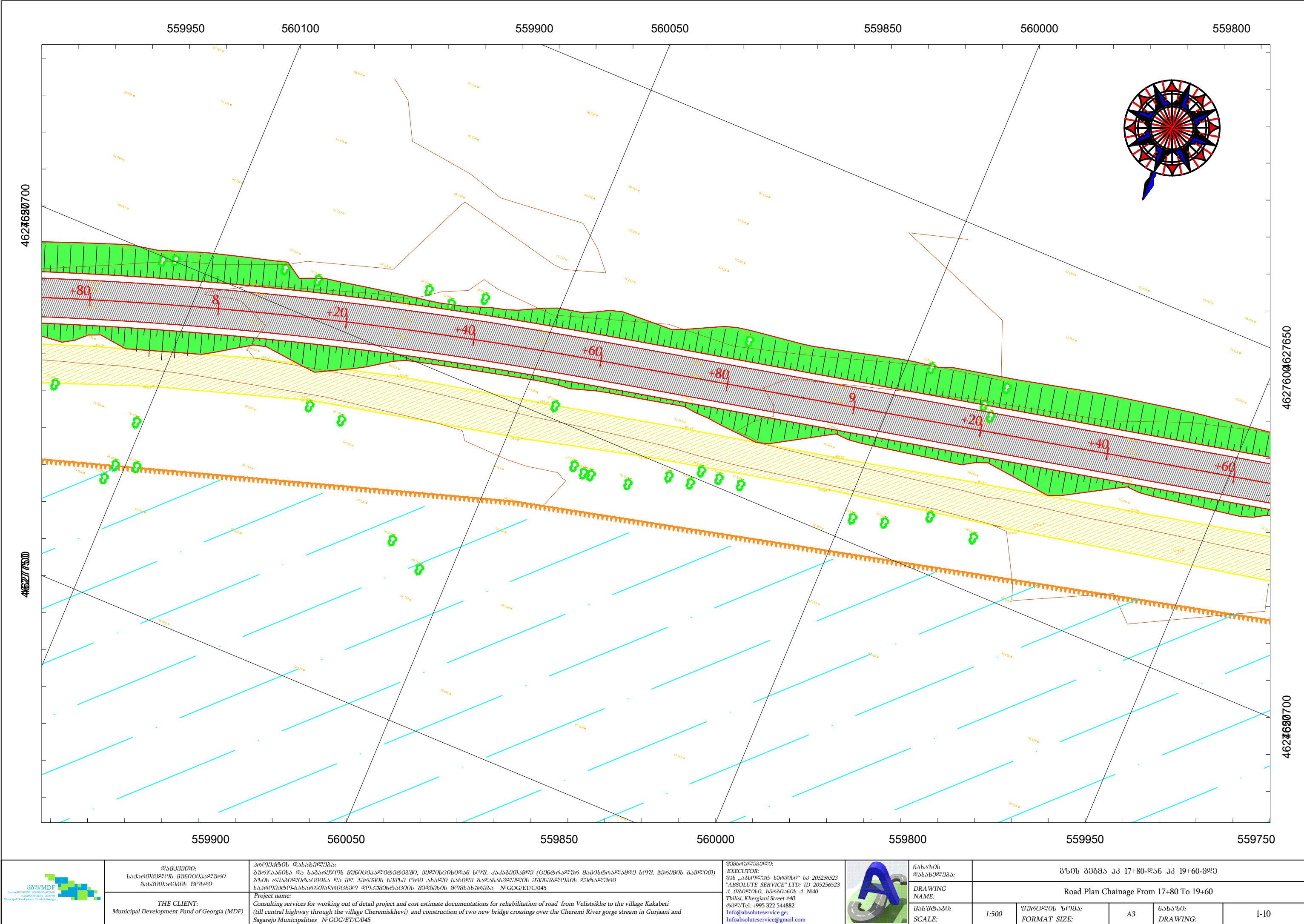



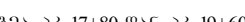
	ღამკვეთი: საპროექტო-მშენებლო განვითარების ფონდი	პროექტის დახატვა: გურჯაანისა და საბურთალოს მუნიციპალიტეტებში, ველისკიხის სოფ. პარკების (ცენტრალური მდინარის გაწვრივ) გზის რეაბილიტაციისა და მდ. პრემის ხეობა ორი ახალი ხაზიზე გადასასვლის მშენებლობის დეტალური საპროექტო-სახანძრულ-საინჟინერო-საგეოდეზიური დოკუმენტაციის შედგენის მიზნით. №GOG/ET/C/045	შემსრულებელი: EXECUTOR: შპს „აბსოლუტ სერვისი“ სპ 205256523 "ABSOLUTE SERVICE" LTD: ID 205256523 დ. ძაბოლიძე, ხერგიანის ქ. №40 თბილისი, ხერგიანის ქ. №40 ტელ/ელ: +995 322 544882 Info@absoluteservice.ge; Infoabsoluteservice@gmail.com		გზის გეგმა პკ 14+20-დან პკ 16+00-მდე		
	THE CLIENT: Municipal Development Fund of Georgia (MDF)	Project name: Consulting services for working out of detail project and cost estimate documentations for rehabilitation of road from Velitsikhe to the village Kakabeti (till central highway through the village Cheremiskhevi) and construction of two new bridge crossings over the Cheremi River gorge stream in Gurjaani and Sagarejo Municipalities №GOG/ET/C/045	Tbilisi, Khergiani Street #40 ტელ/ელ: +995 322 544882 Info@absoluteservice.ge; Infoabsoluteservice@gmail.com	DRAWING NAME: გზის გეგმა: SCALE:	Road Plan Chainage From 14+20 To 16+00		
				1:500	შეცვლის ზომა: FORMAT SIZE:	A3	დახატა: DRAWING:



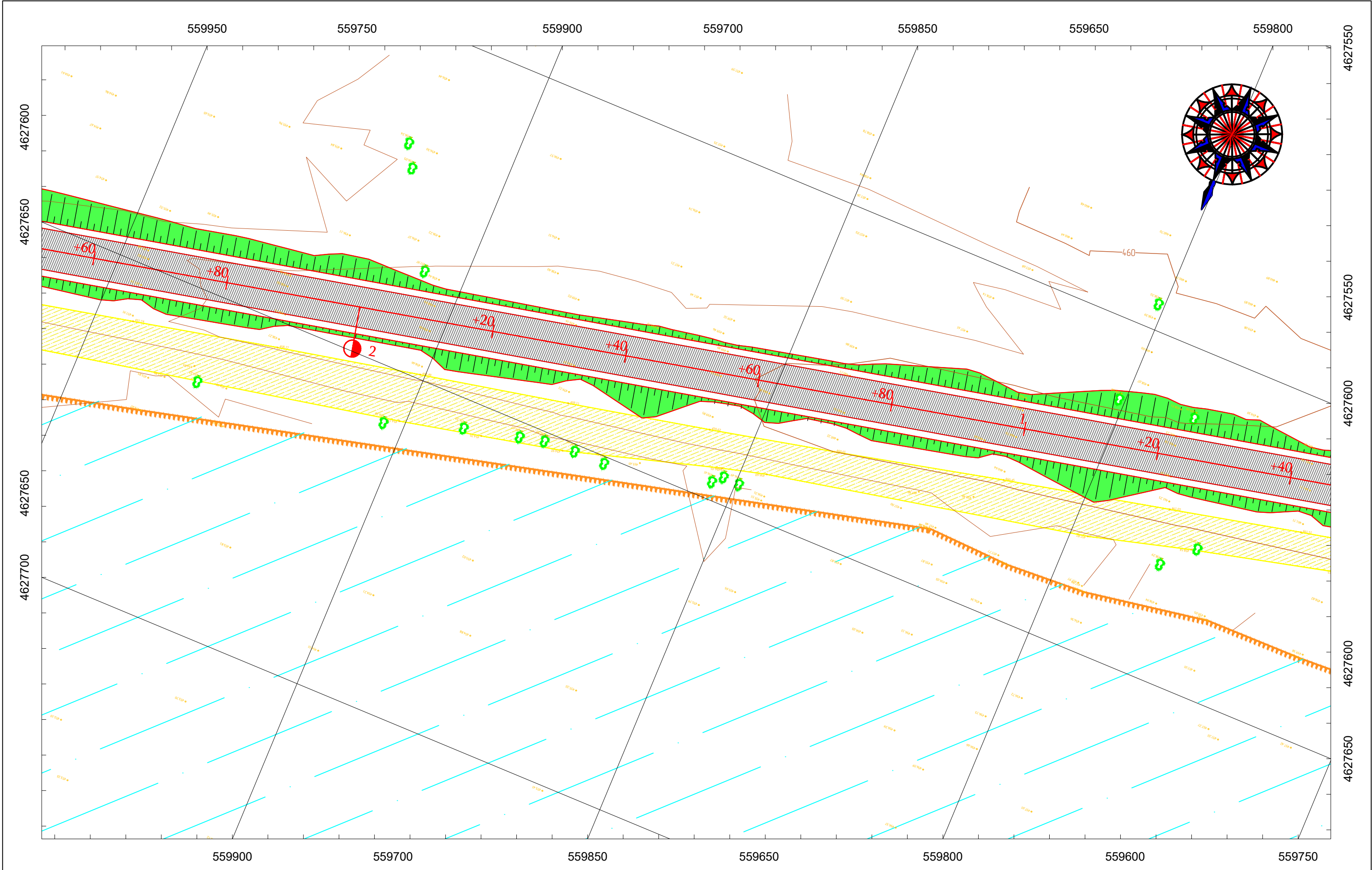
	ღამკვეთი: საპროექტო-მშენებლო განყოფილება	პროექტის დასახელება: მუნიციპალიტეტის საგარეო საზოგადოებრივი ინფრასტრუქტურის განვითარების პროექტი გზის რეაბილიტაციის და მდ. ჰერემის ხეობაში ორი ახალი ხეობის გაყვანის პროექტი საპროექტო-საინჟინერო-კონსტრუქციული სამუშაოების შესრულების შედეგების შეფასება №GOG/ET/C/045	შემსრულებელი: EXECUTOR: შპს „აბსოლუტ სერვისი“ სპ 205256523 "ABSOLUTE SERVICE" LTD: ID 205256523 დ. თბილისი, ჭავჭავაძის ქ. №40 Tbilisi, Khargiani Street #40 ტელ/ელ: +995 322 544882 Info@absolutservice.ge; Infoabsolutservice@gmail.com		გზის გეგმა პკ 16+00-დან პკ 17+80-მდე	
	THE CLIENT: Municipal Development Fund of Georgia (MDF)	Project name: Consulting services for working out of detail project and cost estimate documentations for rehabilitation of road from Velistsikhe to the village Kakabeti (till central highway through the village Cheremiskhevi) and construction of two new bridge crossings over the Cheremi River gorge stream in Gurjaani and Sagarejo Municipalities №GOG/ET/C/045	DRAWING NAME: მანუშტაბი: SCALE:		Road Plan Chainage From 16+00 To 17+80	
			1:500		ფურცლის ზომა: FORMAT SIZE:	A3 განახი: DRAWING: 1-9


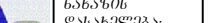







	ლაგვერდი: საპროექტო მუშაობების განხორციელების ფონდი	პროექტის დასახელება: გურჯაანისა და საბურთალოს მუნიციპალიტეტებში, ველისკისიდან სოფ. კაკაბეთამდე (ცენტრალურ მაგისტრალამდე სოფ. პერეხის გზაზე) გზის რეაბილიტაციისა და მდ. პერეხის ხეობაში ორი ახალი ხაზიზე გზაგაყვანილობის მშენებლობის დეტალური საპროექტო-საინჟინერო-საგეოდეზიური დოკუმენტაციის მომზადება №GOG/ET/C/045	შემსრულებელი: EXECUTOR: შპს „აბსოლუტ სერვისი“ სპ 205256523 "ABSOLUTE SERVICE" LTD: ID 205256523 დ. თბილისი, ხერგიანის ქ. №40 ტელ/ტელ: +995 322 544882 Info@absoluteservice.ge; Infoabsoluteservice@gmail.com		გზის გეგმა პკ 17+80-დან პკ 19+60-მდე	
	THE CLIENT: Municipal Development Fund of Georgia (MDF)	Project name: Consulting services for working out of detail project and cost estimate documentations for rehabilitation of road from Velistsikhe to the village Kakabeti (till central highway through the village Cheremiskhevi) and construction of two new bridge crossings over the Cheremi River gorge stream in Gurjaani and Sagarejo Municipalities №GOG/ET/C/045	გზის გეგმა: DRAWING NAME: გზის გეგმა: SCALE:		Road Plan Chainage From 17+80 To 19+60	
			1:500		შეცვლის ზომები: FORMAT SIZE:	A3





 MDF საპროექტო-მშენებლო განვითარების ფონდი Municipal Development Fund of Georgia	ღამკვეთი: საპროექტო-მშენებლო განვითარების ფონდი	პროექტის ღირებულება: პროექტის ღირებულება და საპროექტო-მშენებლო სამუშაოების (ინჟინერული მართვით) ხარჯების დაფარვა პროექტის ღირებულება და მშ. პერეკის ხარჯები ორი ახალი ხაზიდან გადის მდინარეზე მდინარეების დეტალური საპროექტო-მშენებლო სამუშაოების ღირებულების შეფასების მიზნით. №GOG/ET/C/045	შემსრულებელი: EXECUTOR: შპს „აბსოლუტ სერვისი“ სპ 205256523 "ABSOLUTE SERVICE" LTD: ID 205256523 დ. თბილისი, ხერგიანის ქ. №40 Tbilisi, Khergiani Street #40 ტელ/ტელ: +995 322 544882 Info@absolutservice.ge; Infoabsolutservice@gmail.com		განახლების ღირებულება:	გზის გეგმა პკ 19+60-დან პკ 21+40-მდე				
	THE CLIENT: Municipal Development Fund of Georgia (MDF)	Project name: Consulting services for working out of detail project and cost estimate documentations for rehabilitation of road from Velistsikhe to the village Kakabeti (till central highway through the village Cheremiskhevi) and construction of two new bridge crossings over the Cheremi River gorge stream in Gurjaani and Sagarejo Municipalities №GOG/ET/C/045	DRAWING NAME:		Road Plan Chainage From 19+60 To 21+40					
			მასშტაბი: SCALE:		1:500	ფურცლის ფორმატი:	A3	განახლების განახლება:	DRAWING:	1-11




 საპროექტო-მშენებლო განყოფილება საპროექტო-მშენებლო განყოფილება საპროექტო-მშენებლო განყოფილება	დაამუშავა: საპროექტო-მშენებლო განყოფილება საპროექტო-მშენებლო განყოფილება	პროექტის დასახელება: მუშაობის და საპროექტო-მშენებლო განყოფილების მიერ განხორციელებული საპროექტო-მშენებლო მუშაობის დასახელება	შემსრულებელი: EXECUTOR: შპს „აბსოლუტ სერვისი“ სპ 205256523 "ABSOLUTE SERVICE" LTD: ID 205256523 დ. თბილისი, ხერგიანის ქ. №40 თბილისი, ხერგიანის ქ. №40 ტელ/ტელ: +995 322 544882 Info@absoluteservice.ge; Infoabsoluteservice@gmail.com		გზის გეგმა პკ 21+40-დან პკ 23+20-მდე					
	THE CLIENT: Municipal Development Fund of Georgia (MDF)	Project name: Consulting services for working out of detail project and cost estimate documentations for rehabilitation of road from Velistsikhe to the village Kakabeti (till central highway through the village Cheremiskhevi) and construction of two new bridge crossings over the Cheremi River gorge stream in Gurjaani and Sagarejo Municipalities №GOG/ET/C/045	Road Plan Chainage From 21+40 To 23+20							
			მასშტაბი: SCALE:		1:500	ფურცლის ზომა: FORMAT SIZE:	A3	განახი: DRAWING:	1-12	





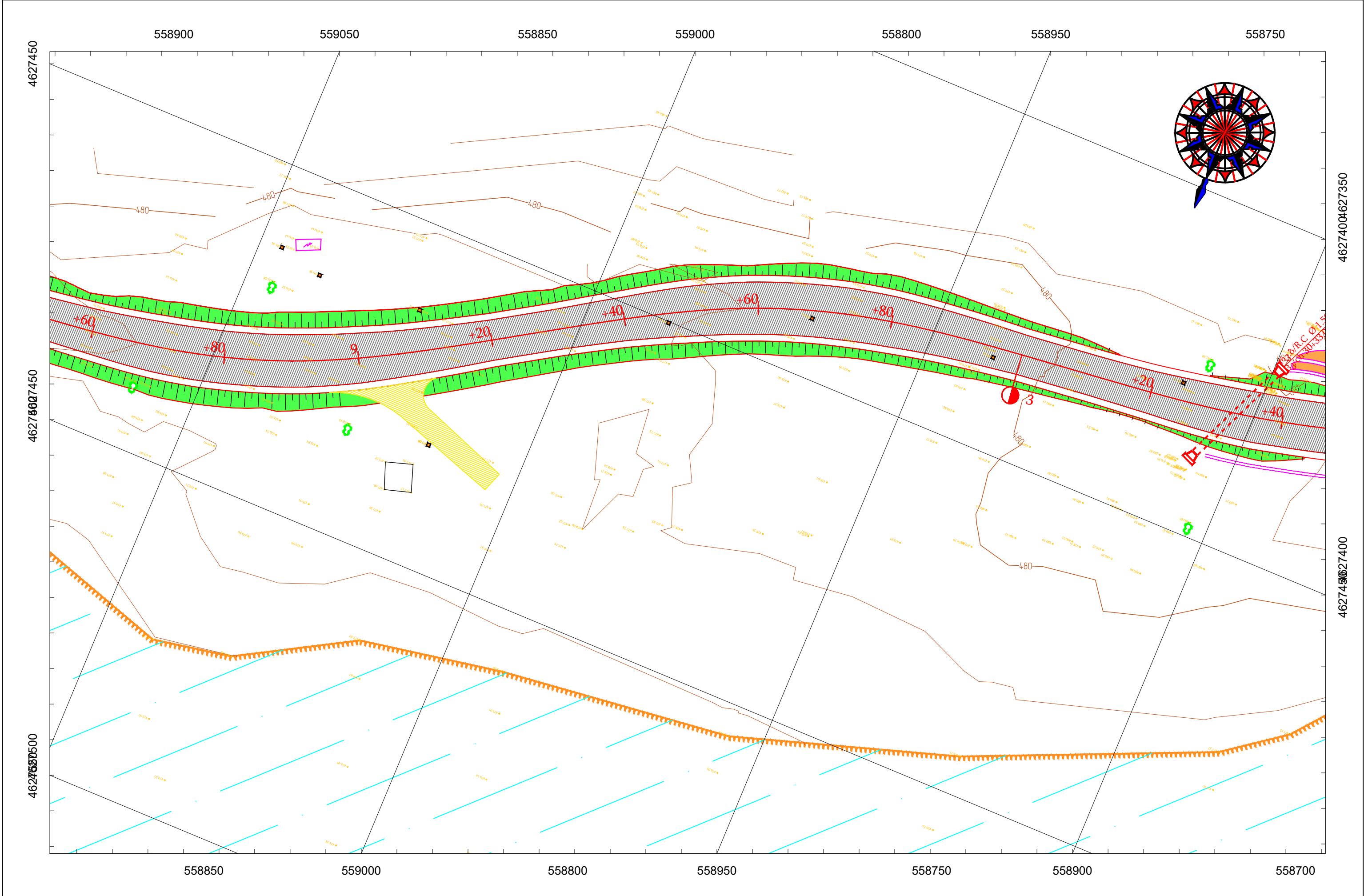



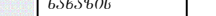






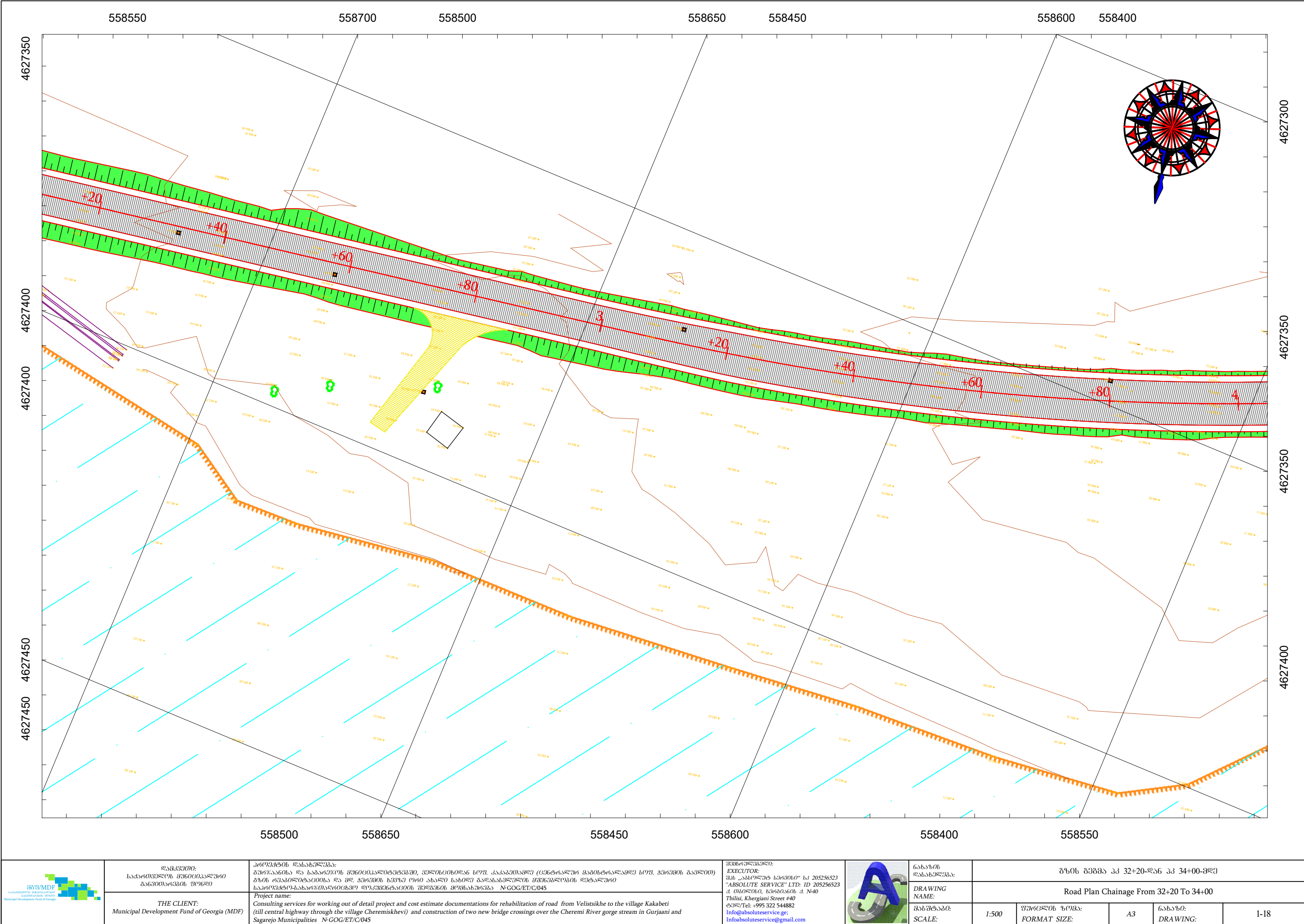
	ღამკვეთი: საპროექტო-მშენებლო განყოფილება	პროექტის ღირებულება: პროექტის ღირებულება და საპროექტო-მშენებლო სამუშაოების, შედეგების და სხვა, პრაქტიკულად (ინტერაქტიული) მუშაოების განხორციელების და მშ. პროექტის ხელშეწყობის ახალი სისტემის განხორციელების დეტალური საპროექტო-საინჟინერო-მშენებლო დოკუმენტაციის შედეგების გაცემის გზით	შემსრულებელი: EXECUTOR: შპს „აბსოლუტ სერვისი“ სპ 205256523 "ABSOLUTE SERVICE" LTD: ID 205256523 დ. თბილისი, ხერგიანის ქ. N40 თბილისი, ხერგიანის ქ. N40 ტელ/თელ: +995 322 544882 Info@absolutservice.ge; Infoabsolutservice@gmail.com		განახი: DRAWING:	გზის გეგმა პკ 26+80-დან პკ 28+60-მდე			
	THE CLIENT: Municipal Development Fund of Georgia (MDF)	Project name: Consulting services for working out of detail project and cost estimate documentations for rehabilitation of road from Velistsikhe to the village Kakabeti (till central highway through the village Chermiskhevi) and construction of two new bridge crossings over the Cheremi River gorge stream in Gurjaani and Sagarejo Municipalities №GOG/ET/C/045	DRAWING NAME: გზის გეგმა: SCALE:		Road Plan Chainage From 26+80 To 28+60				
			1:500		შეცვლის ზომები: FORMAT SIZE:	A3	განახი: DRAWING:	1-15	



 <div>საპროექტო-მშენებლო განვითარების ფონდი</div>	ლაგავერდი: საპროექტო-მშენებლო განვითარების ფონდი	პროექტის დახატვა: გურჯაანისა და საბურთალოს მუნიციპალიტეტებში, ველისიკისიდან სოფ. კაკაბეთამდე (ცენტრალური მაგისტრალის სოფ. პირველი განყოფილება) გზის რეაბილიტაციისა და მ.შ. პირველი ხეობა ორი ახალი ხაზიდან გადის მდინარეების მდინარეების დეტალური საპროექტ-სახანძრულ-გეოგრაფიული დოკუმენტაციის შედგენის მუშაობა №GOG/ET/C/045	შემსრულებელი: EXECUTOR: შპს „აბსოლუტ სერვისი“ სპ 205256523 "ABSOLUTE SERVICE" LTD: ID 205256523 დ. თბილისი, ხერგიანის ქ. №40 თბილისი, ხერგიანის ქ. №40 Info@absolutservice.ge; Infoabsolutservice@gmail.com		გზის გეგმა პკ 28+60-დან პკ 30+40-მდე						
	THE CLIENT: Municipal Development Fund of Georgia (MDF)	Project name: Consulting services for working out of detail project and cost estimate documentations for rehabilitation of road from Velistsikhe to the village Kakabeti (till central highway through the village Cheremiskhevi) and construction of two new bridge crossings over the Cheremi River gorge stream in Gurjaani and Sagarejo Municipalities №GOG/ET/C/045	DRAWING NAME: გზის გეგმა: SCALE:		Road Plan Chainage From 28+60 To 30+40		შეცვლის ზომები: FORMAT SIZE:		გზის გეგმა: DRAWING:		1-16
					1:500						












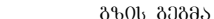
	ღამჯვეთი: სადამთავროს მუნიციპალური განვითარების ფონდი		პროექტის დახატვა: გურჯაანისა და საბარძეოს მუნიციპალიტეტებში, ველისციხიდან სოფ. კაკაბეთამდე (ცენტრალურ მდინარეზე გადის ხეობა სოფ. პირველი პანკისი) გზის რეაბილიტაციისა და მდ. პირველი ხეობა ორი ახალი ხაზიზე გადის ხეობის მდინარეების დეტალური საპროექტო-სახარჯთაღრიცხველ რეკონსტრუქციის შედეგის შეფასება №GOG/ET/C/045	შემსრულებელი: EXECUTOR: შპს „აბსოლუტ სერვისი“ სპ 205256523 "ABSOLUTE SERVICE" LTD: ID 205256523 დ. თბილისი, ხერგიანის ქ. №40 ტელ/ტელ: +995 322 544882 Info@absoluteservice.ge; Infoabsoluteservice@gmail.com	გზის გეგმა პკ 32+20-დან პკ 34+00-მდე	
	THE CLIENT: Municipal Development Fund of Georgia (MDF)		Project name: Consulting services for working out of detail project and cost estimate documentations for rehabilitation of road from Velistsikhe to the village Kakabeti (till central highway through the village Cheremiskhevi) and construction of two new bridge crossings over the Cheremi River gorge stream in Gurjaani and Sagarejo Municipalities №GOG/ET/C/045	DRAWING NAME: გზის გეგმა: SCALE:		Road Plan Chainage From 32+20 To 34+00
					1:500	შეფუთვის ზომა: FORMAT SIZE:
				A3	დახატა: DRAWING:	1-18








 საგარეო განვითარების ფონდი საგარეო განვითარების ფონდი Municipal Development Fund of Georgia	ღამკვეთი: სადამკვეთო მუნიციპალური განვითარების ფონდი	პროექტის დახატვა: გურჯაანისა და საბარეჯოს მუნიციპალიტეტებში, ველისციხიდან სოფ. კაკაბეთამდე (ცენტრალურ მაგისტრალაზე სოფ. პერეხის გავლით) გზის რეაბილიტაციისა და მდ. პერეხის ხევზე ორი ახალი ხაზიზე გადასახვევის მშენებლობის დეტალური საპროექტო-სახარჯთაღრიცხველი დოკუმენტაცია №GOG/ET/C/045	შემსრულებელი: EXECUTOR: შპს „აბსოლუტ სერვისი“ სპ 205256523 "ABSOLUTE SERVICE" LTD: ID 205256523 დ. თბილისი, ხერგიანის ქ. №40 ტელ/ელ: +995 322 544882 Info@absoluteservice.ge; Infoabsoluteservice@gmail.com		ნახაზის დახატვა:	გზის გეგმა პკ 34+00-დან პკ 35+80-მდე				
	THE CLIENT: Municipal Development Fund of Georgia (MDF)	Project name: Consulting services for working out of detail project and cost estimate documentations for rehabilitation of road from Velistsikhe to the village Kakabeti (till central highway through the village Cheremiskhevi) and construction of two new bridge crossings over the Cheremi River gorge stream in Gurjaani and Sagarejo Municipalities №GOG/ET/C/045	Road Plan Chainage From 34+00 To 35+80							
			მასშტაბი: SCALE:		1:500	ფურცლის ფორმატი:	A3	ნახაზი: DRAWING:	1-19	



 MDF საპროექტო მუშაობების განხორციელების ფონდი Municipal Development Fund of Georgia	ლაგავერდი: საპროექტო მუშაობების განხორციელების ფონდი საპროექტო მუშაობების განხორციელების ფონდი	პროექტის დასახელება: გურჯაანისა და საბურთალოს მუნიციპალიტეტებში, ველისიკის ხეობის, კაკაბეთის ხეობის (ცენტრალური მაგისტრალის ხეობის) ხეობის რეაბილიტაციისა და მდ. ჰერემის ხეობის ხეობის რეაბილიტაციის პროექტის დასახელება: №GOG/ET/C/045	შემსრულებელი: EXECUTOR: შპს „აბსოლუტ სერვისი“ სპ 205256523 "ABSOLUTE SERVICE" LTD: ID 205256523 დ. თბილისი, ჰერგისი ქ. №40 Tbilisi, Khergiani Street #40 ტელ/ტელ: +995 322 544882 Info@absoluteservice.ge; Infoabsoluteservice@gmail.com		ნახაზის დასახელება: გზის გეგმა პკ 35+80-დან პკ 37+60-მდე							
	THE CLIENT: Municipal Development Fund of Georgia (MDF)	Project name: Consulting services for working out of detail project and cost estimate documentations for rehabilitation of road from Velistsikhe to the village Kakabeti (till central highway through the village Cheremiskhevi) and construction of two new bridge crossings over the Cheremi River gorge stream in Gurjaani and Sagarejo Municipalities №GOG/ET/C/045	DRAWING NAME: გზის გეგმა: SCALE:				1:500	შეფუთვლის ზომა: FORMAT SIZE:	A3	ნახაზი: DRAWING:	1-20	

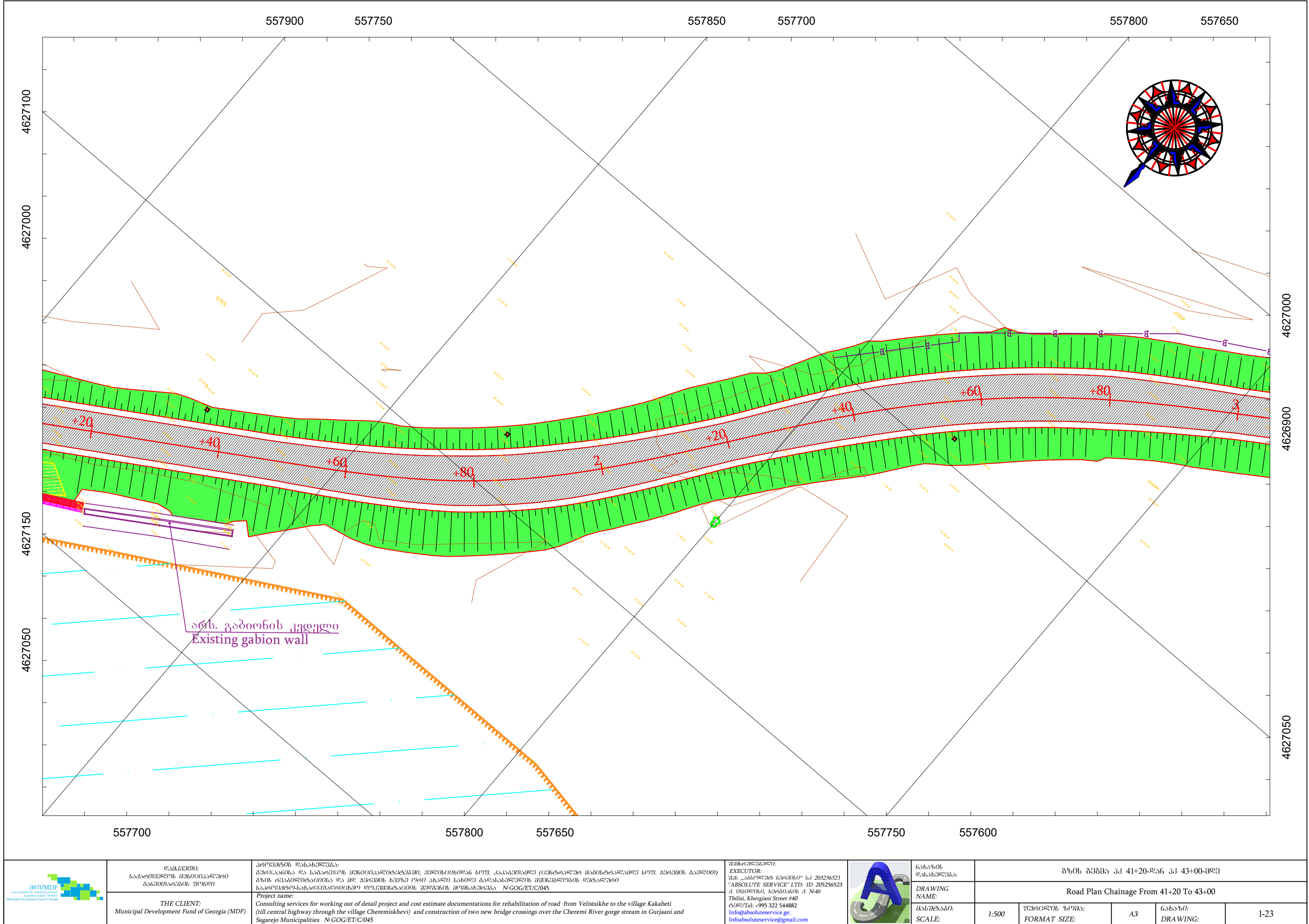



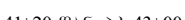


 <div>საპროექტო-მშენებლო განყოფილება Municipal Development Fund of Georgia</div>	დაამუშავა: საპროექტო-მშენებლო განყოფილება პროექტი	პროექტის დასახელება: გზის რეაბილიტაცია და საპროექტო-მშენებლო განყოფილება პროექტი	შემსრულებელი: EXECUTOR: შპს "აბსოლუტ სერვისი" სპ "ABSOLUTE SERVICE" LTD: ID 205256523 დ. თბილისი, ხერგიანის ქ. №40 თბილისი, ხერგიანის ქ. №40 ტელ/თელ: +995 322 544882 Info@absoluteservice.ge; Infoabsoluteservice@gmail.com		გზის გეგმა პკ 37+60-დან პკ 39+40-მდე				
	THE CLIENT: Municipal Development Fund of Georgia (MDF)	Project name: Consulting services for working out of detail project and cost estimate documentations for rehabilitation of road from Velistsikhe to the village Kakabeti (till central highway through the village Cheremiskhevi) and construction of two new bridge crossings over the Cheremi River gorge stream in Gurjaani and Sagarejo Municipalities №GOG/ET/C/045	DRAWING NAME: გზის გეგმა: SCALE:		Road Plan Chainage From 37+60 To 39+40				
			1:500		შეფუთვის ზომა: FORMAT SIZE:	A3	გზის გეგმა: DRAWING:	1-21	







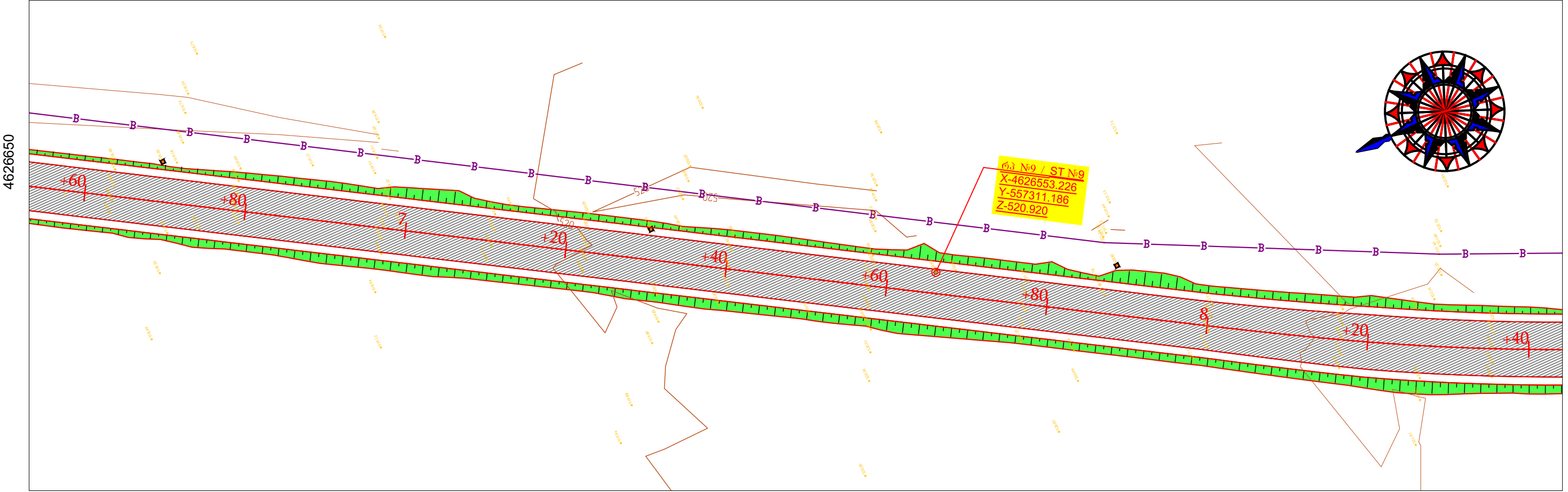
 საპროექტო მუნიციპალური განვითარების ფონდი	ლაგვერდი: საპროექტო მუნიციპალური განვითარების ფონდი	პროექტის დასახელება: გურჯაანისა და საბარეოს მუნიციპალიტეტებში, ველისციხიდან სოფ. კაკაბეთამდე (ცენტრალურ მაგისტრალაზე სოფ. პირენის გავლით) გზის რეაბილიტაციისა და მო. პირენის ხეობაში ორი ახალი ხაზიდან გასასვლელის მოწყობის დეტალური საპროექტო-სახარჯთაღრიცხვო დოკუმენტაციის შედგენის მომსახურება №GOG/ET/C/045	შემსრულებელი: EXECUTOR: შპს „აბსოლუტ სერვისი“ სპ 205256523 "ABSOLUTE SERVICE" LTD: ID 205256523 დ. იბოლისი, ხიმშიაშვილი ქ. №40 Tbilisi, Khargiani Street #40 ტელ/ელ: +995 322 544882 Info@absoluteservice.ge; Infoabsoluteservice@gmail.com		გზის გეგმა პპ 41+20-დან პპ 43+00-მდე			
	THE CLIENT: Municipal Development Fund of Georgia (MDF)	Project name: Consulting services for working out of detail project and cost estimate documentations for rehabilitation of road from Velistsikhe to the village Kakabeti (till central highway through the village Cheremiskhevi) and construction of two new bridge crossings over the Cheremi River gorge stream in Gurjaani and Sagarejo Municipalities №GOG/ET/C/045	DRAWING NAME: მისამართი: SCALE:		Road Plan Chainage From 41+20 To 43+00			
			1:500		ფურცლის ზომა: FORMAT SIZE:	A3	ნახაზი: DRAWING:	1-23





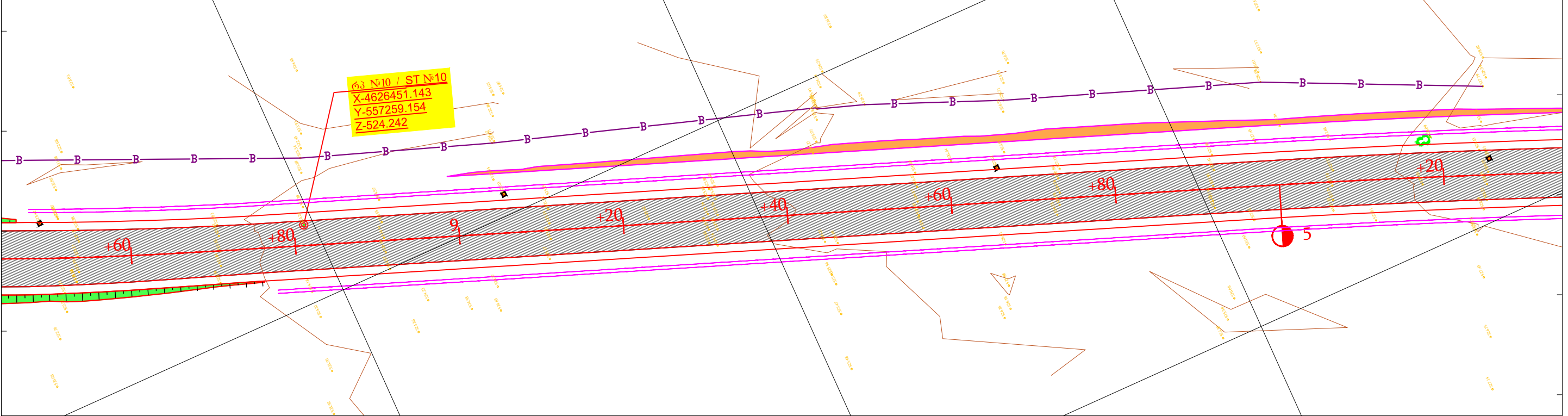


557350




557300

557250



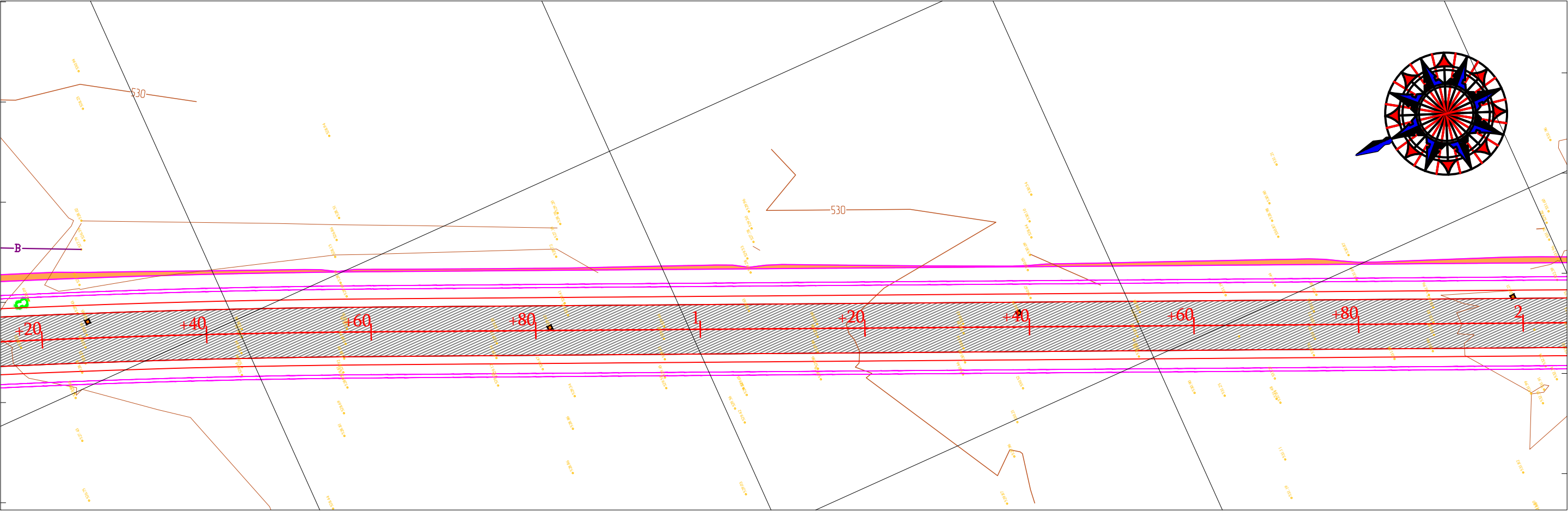
557250

557200

 საპროექტო-მშენებლო განყოფილება
--



557200



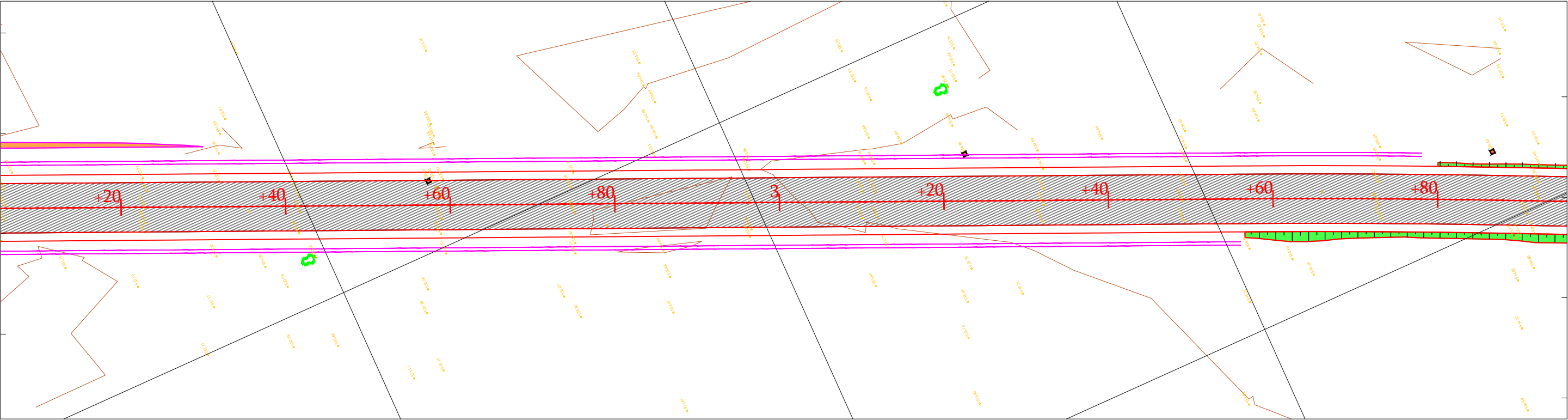
4626150

557150

557150

557250

557100





4626150

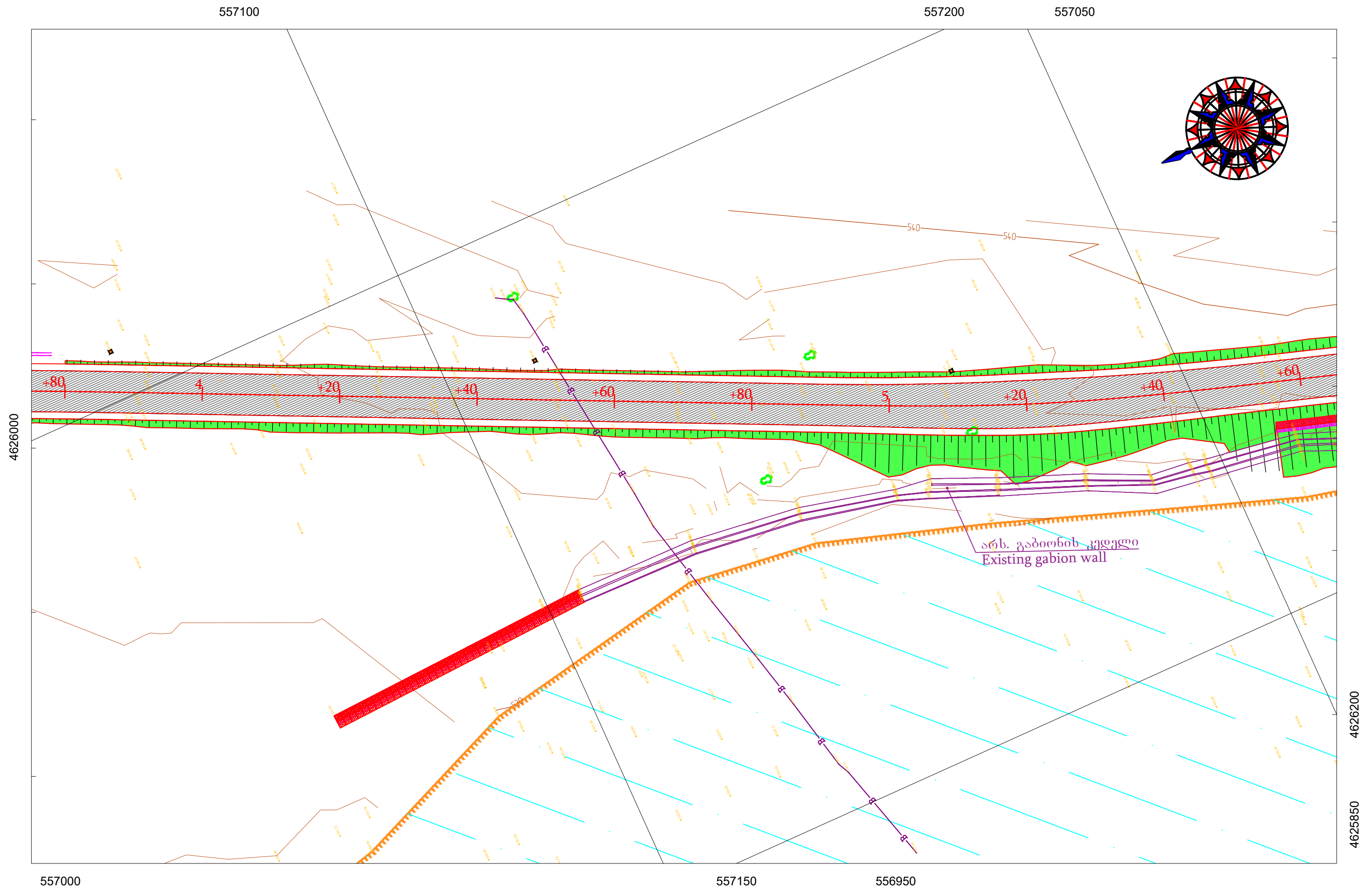
557250



557100

557200

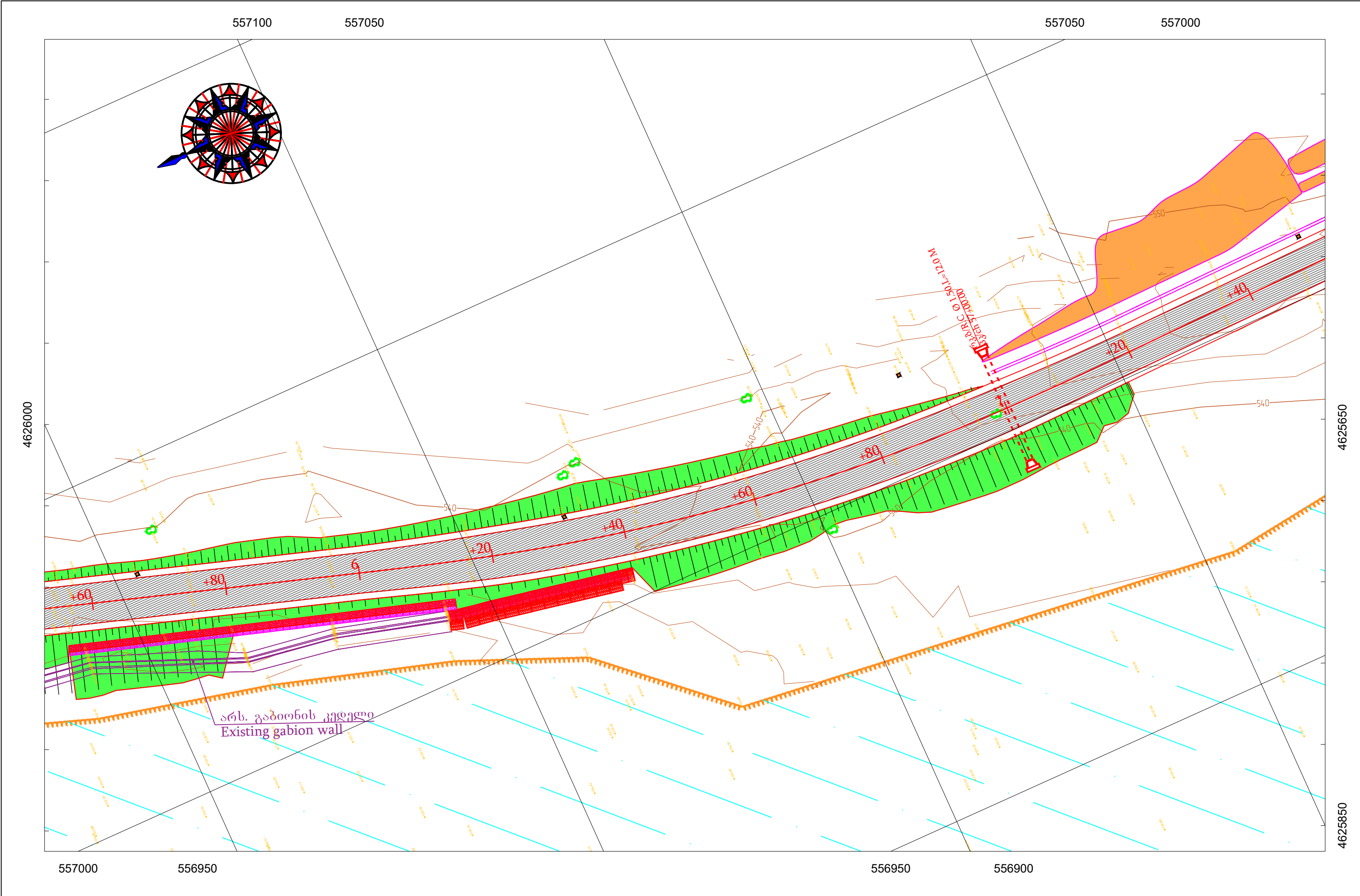
557050



	ღამკვეთი: საპროექტო მუშაოების განხორციელების ფონდი		პროექტის დასახელება: მუშაობის და საბაზისის მუშაოების განხორციელება, ველისკისიდან სოფ. კაკაბეთამდე (ცენტრალურ მდინარეზე მდებარე სოფ. პირველი პარკი)		შემსრულებელი: EXECUTOR: შპს „აბსოლუტ სერვისი“ სპ 205256523 "ABSOLUTE SERVICE" LTD: ID 205256523 დ. თბილისი, ხერგიანის ქ. №40 Tbilisi, Khergiani Street #40 ტელ/ტელ: +995 322 544882 Info@absolutservice.ge; Infoabsolutservice@gmail.com				ნახაზის დასახელება:		გზის გეგმა პკ 50+20-დან პკ 53+80-მდე		
	THE CLIENT: Municipal Development Fund of Georgia (MDF)		Project name: Consulting services for working out of detail project and cost estimate documentations for rehabilitation of road from Velistsikhe to the village Kakabeti (till central highway through the village Cheremiskhevi) and construction of two new bridge crossings over the Cheremi River gorge stream in Gurjaani and Sagarejo Municipalities №GOG/ET/C/045				DRAWING NAME:		Road Plan Chainage From 50+20 To 53+80				
							მასშტაბი: SCALE:		1:500	ფურცლის ფორმატი:	A3	ნახაზი: DRAWING:	1-27





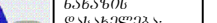
 <div>საგარეო მუნიციპალიტეტების განვითარების ფონდი Municipal Development Fund of Georgia (MDPF)</div>	<div>დაგმკვეთი: საქართველოს მუნიციპალიტეტების განვითარების ფონდი</div>	<div>პროექტის დასახელება: ბუნებრივი ლა საბარათო მშენებლობის პროექტი (განხორციელების გზის გაწვდომის მიზნით) ბუნებრივი ლა საბარათო მშენებლობის პროექტი (განხორციელების გზის გაწვდომის მიზნით) საბარათო მშენებლობის პროექტი (განხორციელების გზის გაწვდომის მიზნით) N°GOG/ET/C/045</div>	<div>EXECUTOR: ABSOLUTE SERVICE LTD. ID 205256523 ABSOLUTE SERVICE LTD. ID 205256523 0.000000, 40.000000 d. N=40 Tbilisi, Khargiani Street #40 ფონდ/ელ.: +995 322 544882 Info@absolutservice.ge Info@absolutservice@gmail.com</div>		<div>ნახაზის დასახელება: Road Plan Chainage From 53+80 To 55+60</div>	<div>ბუნებრივი ლა საბარათო მშენებლობის პროექტი (განხორციელების გზის გაწვდომის მიზნით)</div>		
	<div>THE CLIENT: Municipal Development Fund of Georgia (MDPF)</div>	<div>Project name: Consulting services for working out of detail project and cost estimate documentations for rehabilitation of road from Velistsikhe to the village Kakabeti (till central highway through the village Chermisikhevi) and construction of two new bridge crossings over the Cheremi River gorge stream in Gurjaani and Sagarejo Municipalities N°GOG/ET/C/045</div>				<div>მასშტაბი: SCALE: 1:500</div>	<div>ფურცლის ფორმატი: A3</div>	<div>ნახაზი: DRAWING: 1-28</div>



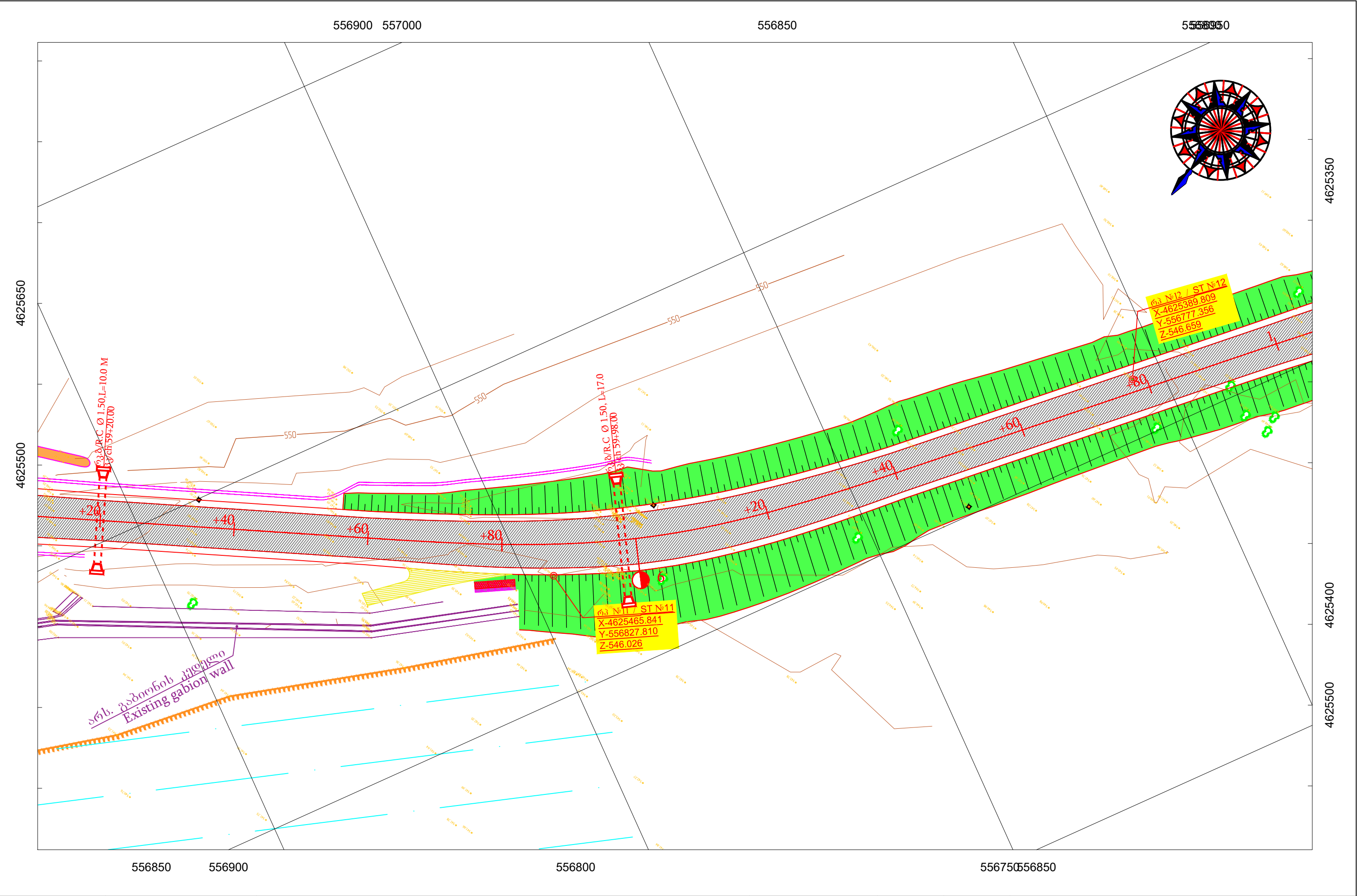



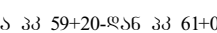
	<p>ღამკვეთი: საპროექტო-მშენებლო განყოფილება</p>	<p>პროექტის დასახელება: გზის რეაბილიტაციის და მდ. ჰერემის ხეობაში ორი ახალი ხაზიზე გზისასფალტის მშენებლობის დეტალური საპროექტ-სახარჯთაღრიცხვო დოკუმენტაციის შედგენის მომსახურება №GOG/ET/C/045</p>	<p>შემსრულებელი: EXECUTOR: შპს „აბსოლუტ სერვისი“ სპ 205256523 "ABSOLUTE SERVICE" LTD: ID 205256523 დ. თბილისი, ხერგიანის ქ. №40 Tbilisi, Khergiani Street #40 ტელ/ტელ: +995 322 544882 Info@absoluteservice.ge; Infoabsoluteservice@gmail.com</p>		<p>ნახაზის დასახელება:</p>	<p>გზის გეგმა პკ 55+60-დან პკ 57+40-მდე</p>			
	<p>THE CLIENT: Municipal Development Fund of Georgia (MDF)</p>	<p>Project name: Consulting services for working out of detail project and cost estimate documentations for rehabilitation of road from Velistsikhe to the village Kakabeti (till central highway through the village Chermiskhevi) and construction of two new bridge crossings over the Cheremi River gorge stream in Gurjaani and Sagarejo Municipalities №GOG/ET/C/045</p>	<p>DRAWING NAME:</p>	<p>Road Plan Chainage From 55+60 To 57+40</p>					
			<p>მასშტაბი: SCALE:</p>	<p>1:500</p>	<p>ფურცლის ზომა: FORMAT SIZE:</p>	<p>A3</p>	<p>ნახაზი: DRAWING:</p>	<p>1-29</p>	



 საპროექტო მუშაობის განხორციელების ფონდი Municipal Development Fund of Georgia	ლაგვერდი: საპროექტო მუშაობის განხორციელების ფონდი	პროექტის დასახელება: მუშაობის და საპროექტო მუშაობის განხორციელების ფონდი, პრაქტიკულად (ცენტრალურ მდინარეზე მდებარე სოფ. პრემის გავლით) გზის რეაბილიტაციის და მდ. პრემის ხეობაში ორი ახალი ხაზიზე გზისაგზავლის მშენებლობის დეტალური საპროექტო-საგანმანათლებლო დოკუმენტაციის შედგენის მუშაობა №GOG/ET/C/045	შემსრულებელი: EXECUTOR: შპს „აბსოლუტ სერვისი“ სპ 205256523 "ABSOLUTE SERVICE" LTD: ID 205256523 დ. თბილისი, ხერგიანის ქ. N40 Tbilisi, Khergiani Street #40 ტელ/ელ: +995 322 544882 Info@absoluteservice.ge; Infoabsoluteservice@gmail.com		ნახაზის დასახელება:	გზის გეგმა პკ 57+40-დან პკ 59+20-მდე				
	THE CLIENT: Municipal Development Fund of Georgia (MDF)	Project name: Consulting services for working out of detail project and cost estimate documentations for rehabilitation of road from Velistsikhe to the village Kakabeti (till central highway through the village Chermiskhevi) and construction of two new bridge crossings over the Cheremi River gorge stream in Gurjaani and Sagarejo Municipalities №GOG/ET/C/045	DRAWING NAME:		Road Plan Chainage From 57+40 To 59+20					
			მასშტაბი: SCALE:		1:500	ფურცლის ზომა: FORMAT SIZE:	A3	ნახაზი: DRAWING:	1-30	





	დამკვეთი: საპროექტო-მშენებლო განყოფილება	პროექტის დასახელება: გურჯაანისა და საბურთალოს მუნიციპალიტეტებში, ველისიკისიდან სოფ. კაკაბეთამდე (ცენტრალურ მაგისტრალამდე სოფ. პირველი პარკი) გზის რეაბილიტაციისა და მოგ. პირველი ხეობა ორი ახალი ხაზიზე გარსახვევის მშენებლობის დეტალური საპროექტო-სახანძრულ-საინჟინერო დოკუმენტაციის შედგენის მომსახურება № GOG/ET/C/045		შემსრულებელი: EXECUTOR: შპს „აბსოლუტ სერვისი“ სპ 205256523 "ABSOLUTE SERVICE" LTD: ID 205256523 დ. თბილისი, ხერგიანის ქ. №40 Tbilisi, Khergiani Street #40 ტელ/ელ: +995 322 544882 Info@absoluteservice.ge; Infoabsoluteservice@gmail.com		გზის გეგმა პკ 59+20-დან პკ 61+00-მდე	
	THE CLIENT: Municipal Development Fund of Georgia (MDF)	Project name: Consulting services for working out of detail project and cost estimate documentations for rehabilitation of road from Velistsikhe to the village Kakabeti (till central highway through the village Cheremiskhevi) and construction of two new bridge crossings over the Cheremi River gorge stream in Gurjaani and Sagarejo Municipalities № GOG/ET/C/045		DRAWING NAME: Road Plan Chainage From 59+20 To 61+00			
				მასშტაბი: SCALE:	1:500	ფურცლის ზომა: FORMAT SIZE:	A3



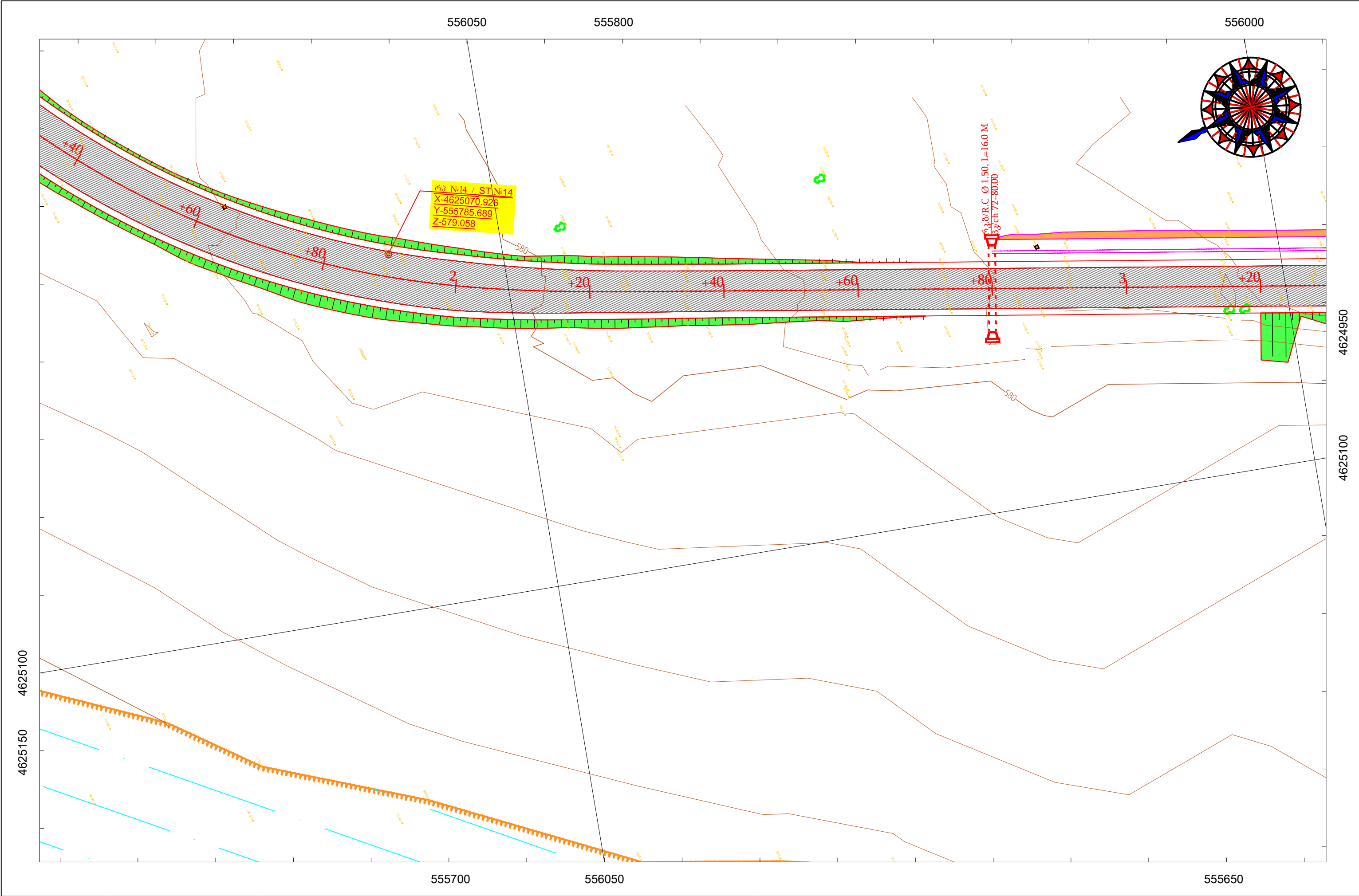








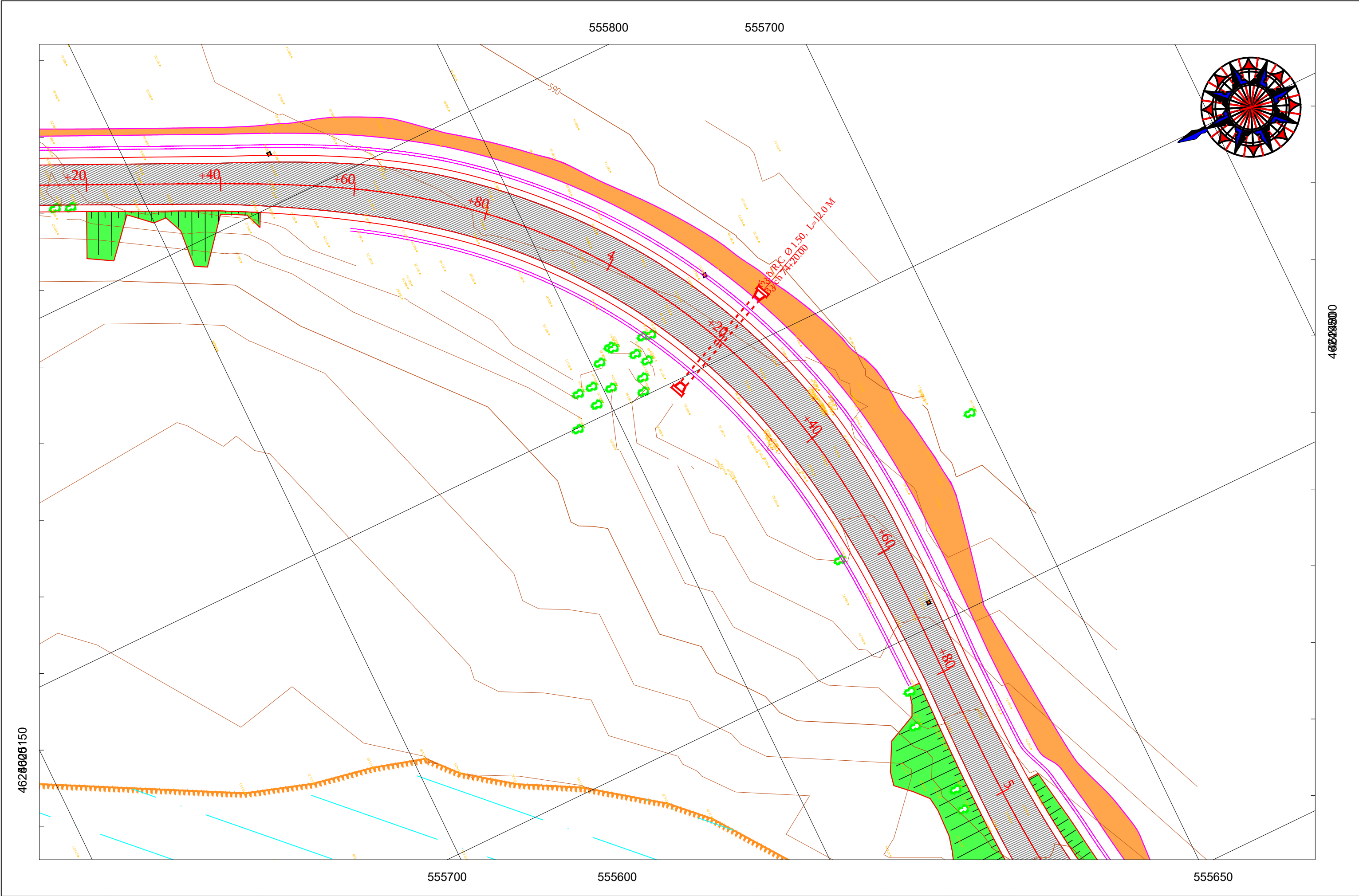






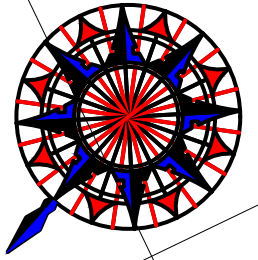
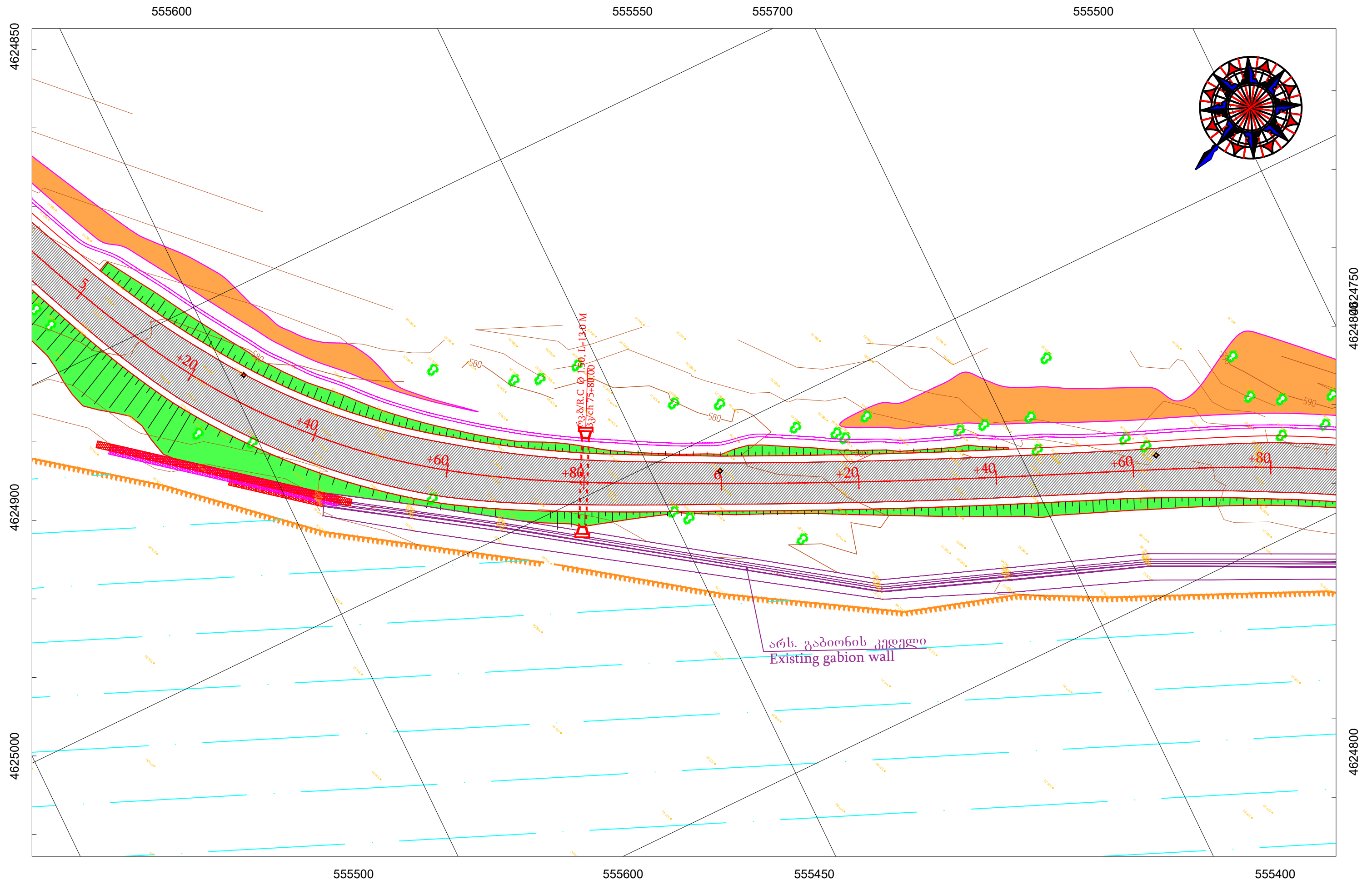


	ღამკვეთი: საპროექტო-მშენებლო განყოფილება	პროექტის დასახელება: მუნიციპალიტეტის საგარეო სარეზერვუარო გზის რეაბილიტაციის პროექტი (მუნიციპალიტეტის საგარეო სარეზერვუარო გზის რეაბილიტაციის პროექტი) საპროექტო-მშენებლო განყოფილება №GOG/ET/C/045		ნახაზის დასახელება:				
	THE CLIENT: Municipal Development Fund of Georgia (MDF)	Project name: Consulting services for working out of detail project and cost estimate documentations for rehabilitation of road from Velistsikhe to the village Kakabeti (till central highway through the village Chermiskhevi) and construction of two new bridge crossings over the Cheremi River gorge stream in Gurjaani and Sagarejo Municipalities №GOG/ET/C/045		შპს „აბსოლუტ სერვისი“ სპ 205256523 "ABSOLUTE SERVICE" LTD: ID 205256523 დ. თბილისი, ხერგიანის ქ. №40 Tbilisi, Khergiani Street #40 ტელ/ელ: +995 322 544882 Info@absoluteservice.ge; Infoabsoluteservice@gmail.com				
				შპს „აბსოლუტ სერვისი“ სპ 205256523 "ABSOLUTE SERVICE" LTD: ID 205256523 დ. თბილისი, ხერგიანის ქ. №40 Tbilisi, Khergiani Street #40 ტელ/ელ: +995 322 544882 Info@absoluteservice.ge; Infoabsoluteservice@gmail.com				
			მასშტაბი: SCALE:	1:500	ფურცლის ზომა: FORMAT SIZE:	A3	ნახაზი: DRAWING:	1-36








 საპროექტო-მშენებლო განყოფილება საპროექტო-მშენებლო განყოფილება საპროექტო-მშენებლო განყოფილება საპროექტო-მშენებლო განყოფილება საპროექტო-მშენებლო განყოფილება	დაამუშავა: საპროექტო-მშენებლო განყოფილება საპროექტო-მშენებლო განყოფილება საპროექტო-მშენებლო განყოფილება საპროექტო-მშენებლო განყოფილება საპროექტო-მშენებლო განყოფილება	პროექტის დასახელება: მუშაობის და საპროექტო-მშენებლო განყოფილების მიერ დაგეგმული გზის რეაბილიტაციის და მდ. ჰერემის ხეობა საპროექტო-მშენებლო განყოფილების მიერ დაგეგმული პროექტის დასახელება: №GOG/ET/C/045	შემსრულებელი: EXECUTOR: შპს „აბსოლუტ სერვისი“ სპ 205256523 "ABSOLUTE SERVICE" LTD: ID 205256523 დ. თბილისი, ხერგიანის ქ. №40 ტელ/ტელ: +995 322 544882 Info@absoluteservice.ge; Infoabsoluteservice@gmail.com		გზის გეგმა პკ 73+20-დან პკ 75+00-მდე
	THE CLIENT: Municipal Development Fund of Georgia (MDF)	Project name: Consulting services for working out of detail project and cost estimate documentations for rehabilitation of road from Velistsikhe to the village Kakabeti (till central highway through the village Cheremiskhevi) and construction of two new bridge crossings over the Cheremi River gorge stream in Gurjaani and Sagarejo Municipalities №GOG/ET/C/045	შპს „აბსოლუტ სერვისი“ სპ 205256523 "ABSOLUTE SERVICE" LTD: ID 205256523 დ. თბილისი, ხერგიანის ქ. №40 ტელ/ტელ: +995 322 544882 Info@absoluteservice.ge; Infoabsoluteservice@gmail.com		Road Plan Chainage From 73+20 To 75+00
	SCALE:	1:500	შეშვების ზომა: FORMAT SIZE:		A3



[illegible]






	<p>დაამუშავა: საქართველოს მშენებლობის ფონდი პანკატიონის მუნიციპალიტეტი</p>	<p>პროექტის დასახელება: პანკატიონის მუნიციპალიტეტში, მდ. მდ</p>
---	--	---





	დამკვეთი: საპროექტო-მშენებლო განყოფილება	პროექტის დასახელება: გზის რეაბილიტაციის პროექტი, მუნიციპალიტეტის სოფ. კაკაბეთიდან (ცენტრალურ მაგისტრალამდე სოფ. პირველი პარკი) გზის რეაბილიტაციის და მშ. პირველი ხეობა ორი ახალი ხაზიდან გასასვლელის მშენებლობის დეტალური საპროექტო-საინჟინერო დოკუმენტაციის შედგენის მომსახურება №GOG/ET/C/045	შემსრულებელი: EXECUTOR: შპს „აბსოლუტ სერვისი“ სპ 205256523 "ABSOLUTE SERVICE" LTD: ID 205256523 დ. თბილისი, ხერგიანის ქ. №40 Tbilisi, Khergiani Street #40 ტელ/ელ: +995 322 544882 Info@absolutservice.ge; Infoabsolutservice@gmail.com		ნახაზის შესახებ:	გზის გეგმა პკ 78+60-დან პკ 80+60-მდე		
	THE CLIENT: Municipal Development Fund of Georgia (MDF)	Project name: Consulting services for working out of detail project and cost estimate documentations for rehabilitation of road from Velistsikhe to the village Kakabeti (till central highway through the village Cheremiskhevi) and construction of two new bridge crossings over the Cheremi River gorge stream in Gurjaani and Sagarejo Municipalities №GOG/ET/C/045	DRAWING NAME: მასშტაბი: SCALE:			Road Plan Chainage From 78+60 To 80+60		
			1:500	ფურცლის ზომა: FORMAT SIZE:	A3	ნახაზი: DRAWING:	1-40	








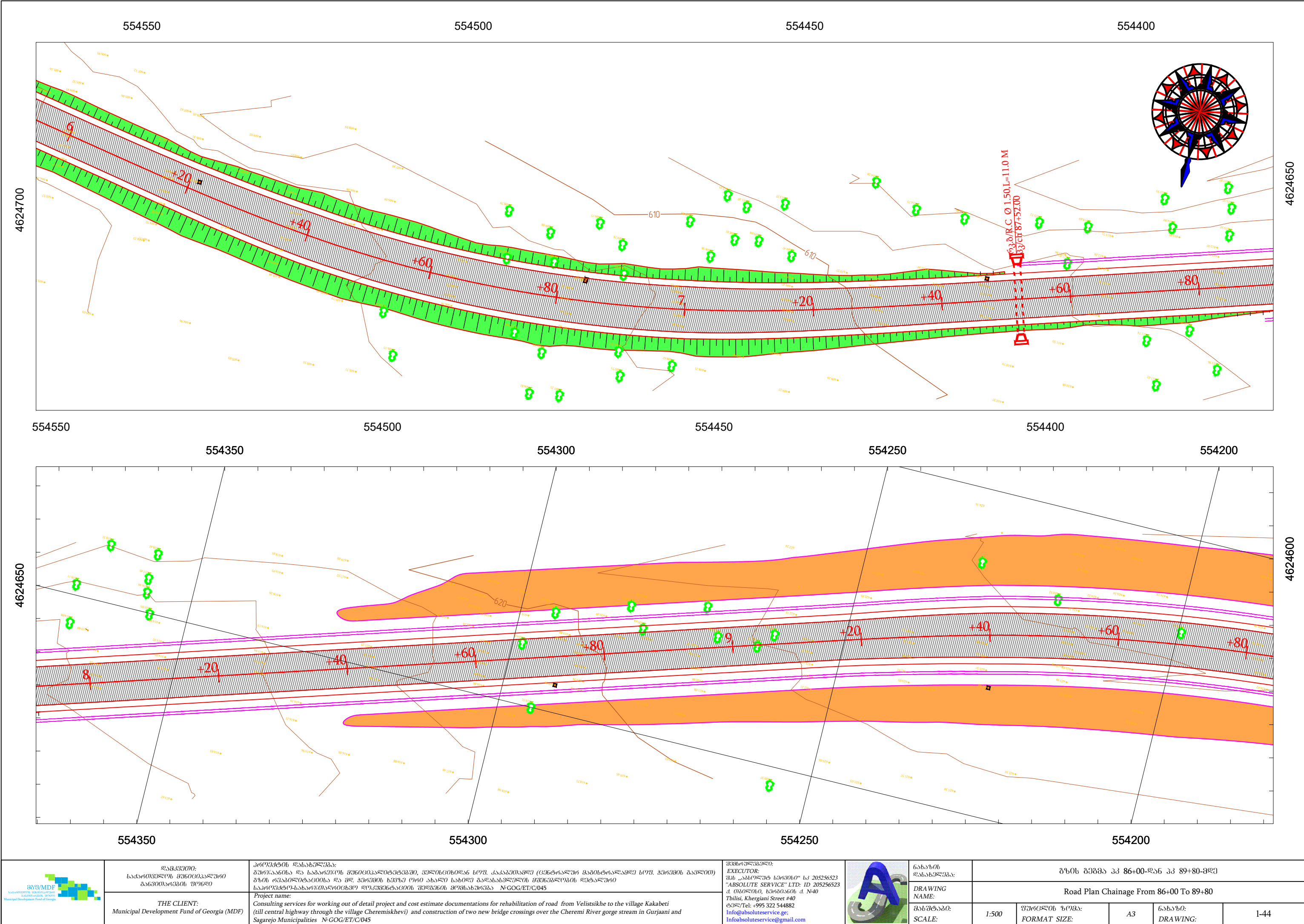


 MDF Municipal Development Fund of Georgia	მფკვეთი: საპროექტო მუშაობების განხორციელების ფონდი	პროექტის ღირებულება: მუშაობის ღირებულება და საპროექტო მუშაობების განხორციელების ფონდის მიერ დაფინანსებული მუშაობების ღირებულება (მშენებლის მიერ დაფინანსებული მუშაობების ღირებულება გარეშე)	შემსრულებელი: EXECUTOR: შპს "აბსოლუტ სერვისი" სპ 205256523 "ABSOLUTE SERVICE" LTD: ID 205256523 მ. თბილისი, ხერგიანის ქ. №40 ტელ/ტელ: +995 322 544882 info@absoluteservice.ge infoabsoluteservice@gmail.com		ნახაზის ღირებულება: DRAWING NAME: მასშტაბი: SCALE:	ზის გზის პიკეტიჟი 82+40-დან 84+20-მდე
	THE CLIENT: Municipal Development Fund of Georgia (MDF)	Project name: Consulting services for working out of detail project and cost estimate documentations for rehabilitation of road from Velistsikhe to the village Kakabeti (till central highway through the village Cheremiskhevi) and construction of two new bridge crossings over the Cheremi River gorge stream in Gurjaani and Sagarejo Municipalities №GOG/ET/C/045	შპს "აბსოლუტ სერვისი" სპ 205256523 "ABSOLUTE SERVICE" LTD: ID 205256523 მ. თბილისი, ხერგიანის ქ. №40 ტელ/ტელ: +995 322 544882 info@absoluteservice.ge infoabsoluteservice@gmail.com		Road Plan Chainage From 82+40 To 84+20	



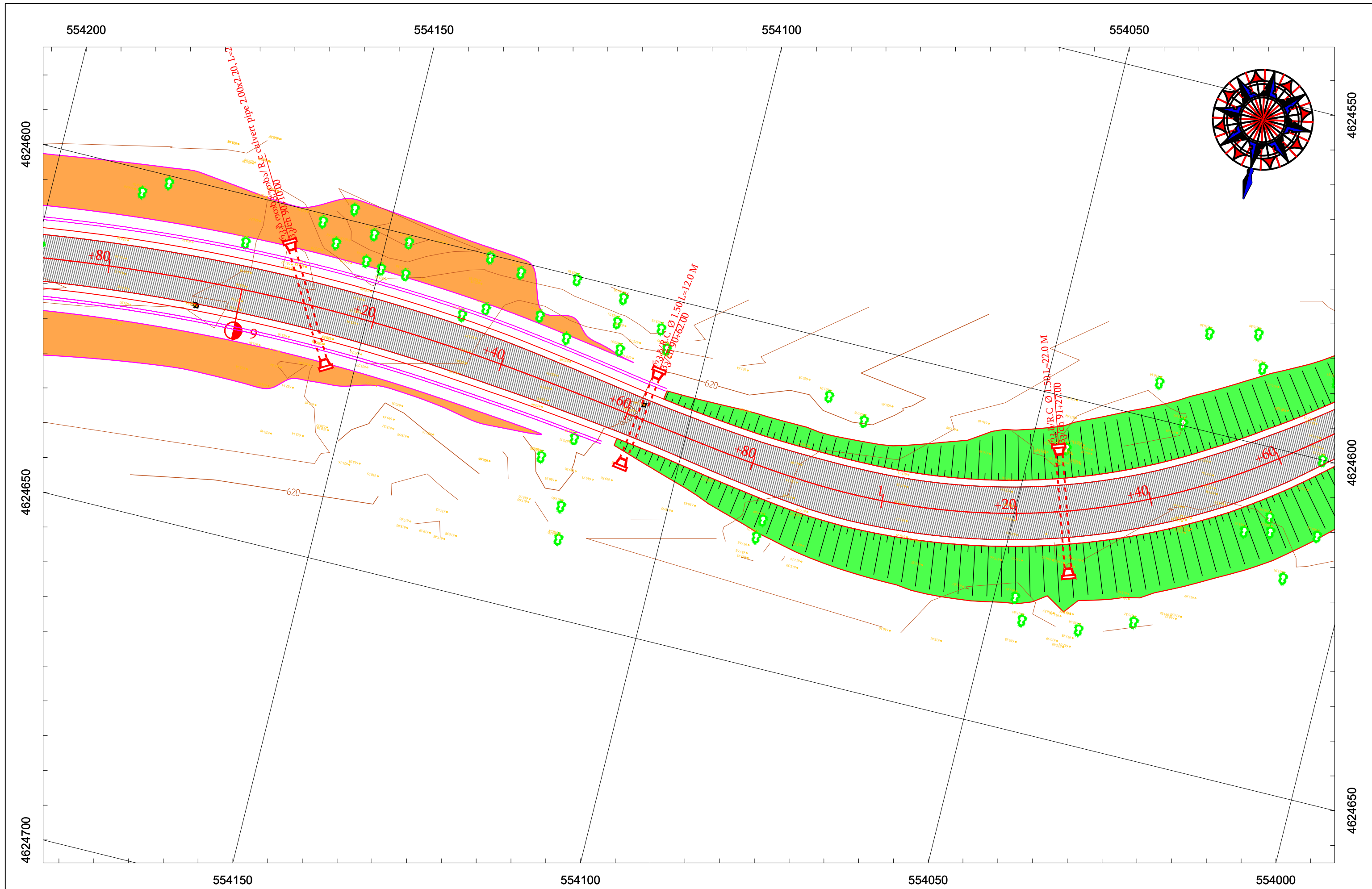


	დაამუშავა: საპროექტო-მშენებლო პროექტების განყოფილება	პროექტის დასახელება: გზის რეაბილიტაციის პროექტი, მუშის გეგმის დამუშავება (გეგმარული მუშის დასრულება ს/მ. პერეშის გზის) გზის რეაბილიტაციის და მშ. პერეშის ხეობაში მდებარე გზის რეაბილიტაციის მუშის დასრულება საპროექტო-მშენებლო პროექტის დასრულება №GOG/ET/C/045	შემსრულებელი: EXECUTOR: შპს „აბსოლუტური სერვისი“ სპ 205256523 "ABSOLUTE SERVICE" LTD: ID 205256523 მ. თბილისი, ხერგიანის ქ. №40 ტელ/ტელ: +995 322 544882 Info@absoluteservice.ge; Infoabsoluteservice@gmail.com		გზის გეგმა პკ 84+20-დან პკ 86+00-მდე	
	THE CLIENT: Municipal Development Fund of Georgia (MDF)	Project name: Consulting services for working out of detail project and cost estimate documentations for rehabilitation of road from Velistsikhe to the village Kakabeti (till central highway through the village Cheremiskhevi) and construction of two new bridge crossings over the Cheremi River gorge stream in Gurjaani and Sagarejo Municipalities №GOG/ET/C/045	Road Plan Chainage From 84+20 To 86+00			
			შემსრულებლის ზომები: FORMAT SIZE:		1:500	A3



	დაამუშავა: საპროექტო-მშენებლო პროექტების განყოფილება	პროექტის დასახელება: პროექტის დასახელება: საპროექტო-მშენებლო პროექტების განყოფილება	პროექტის დასახელება: პროექტის დასახელება: საპროექტო-მშენებლო პროექტების განყოფილება			
	THE CLIENT: Municipal Development Fund of Georgia (MDF)	Project name: Consulting services for working out of detail project and cost estimate documentations for rehabilitation of road from Velistsikhe to the village Kakabeti (till central highway through the village Chermiskhevi) and construction of two new bridge crossings over the Cheremi River gorge stream in Gurjaani and Sagarejo Municipalities №GOG/ET/C/045	EXECUTOR: შპს „აბსოლუტ სერვისი“ სპ 205256523 "ABSOLUTE SERVICE" LTD: ID 205256523 დ. თბილისი, ხერგიანის ქ. №40 ტელ/ტელ: +995 322 544882 Info@absoluteservice.ge; Infoabsoluteservice@gmail.com			
DRAWING NAME: მანქანა:		პროექტის დასახელება: პროექტის დასახელება: საპროექტო-მშენებლო პროექტების განყოფილება		პროექტის დასახელება: პროექტის დასახელება: საპროექტო-მშენებლო პროექტების განყოფილება		
SCALE:		1:500	პროექტის დასახელება: პროექტის დასახელება: საპროექტო-მშენებლო პროექტების განყოფილება	A3	პროექტის დასახელება: პროექტის დასახელება: საპროექტო-მშენებლო პროექტების განყოფილება	1-44



[illegible]



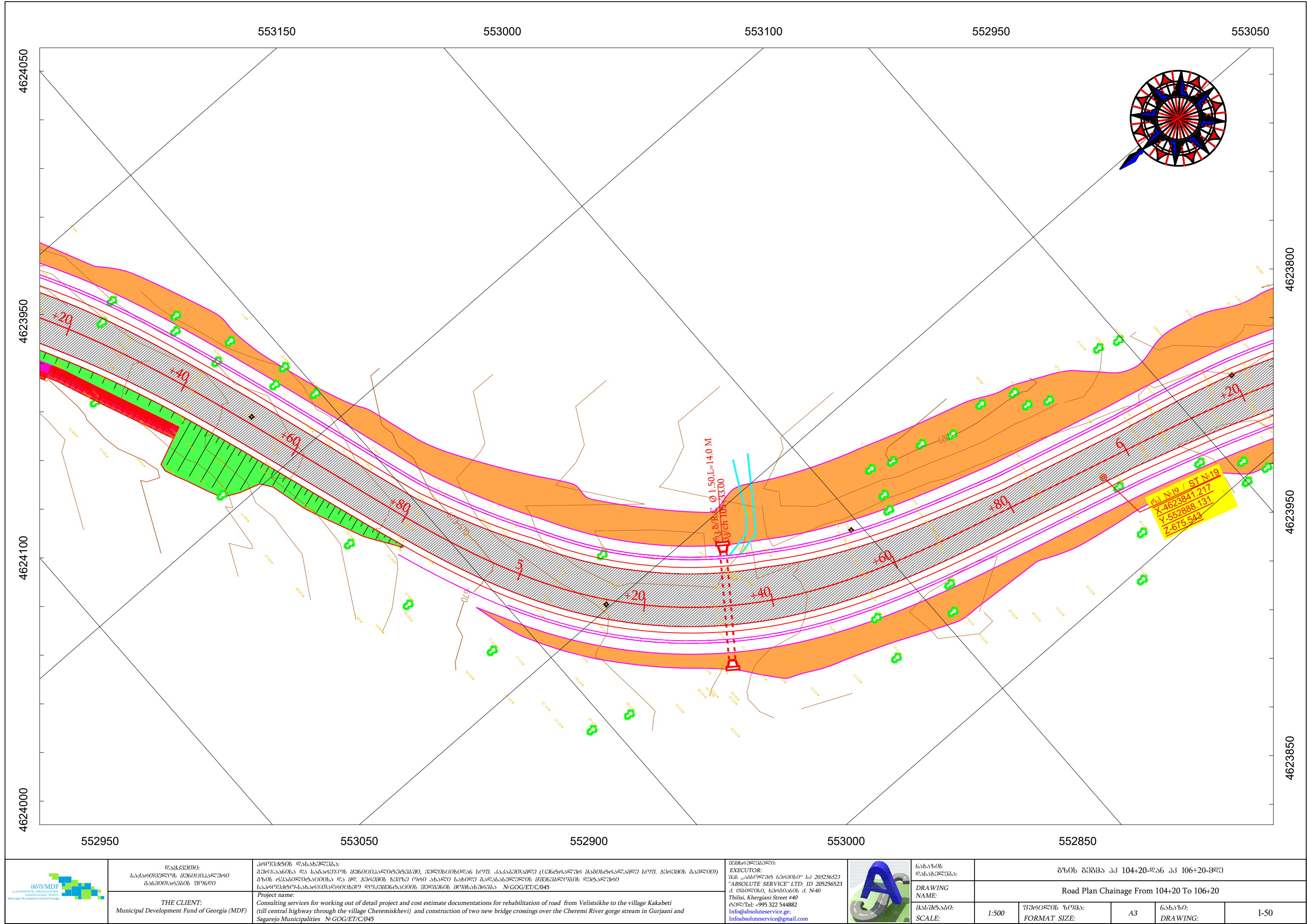






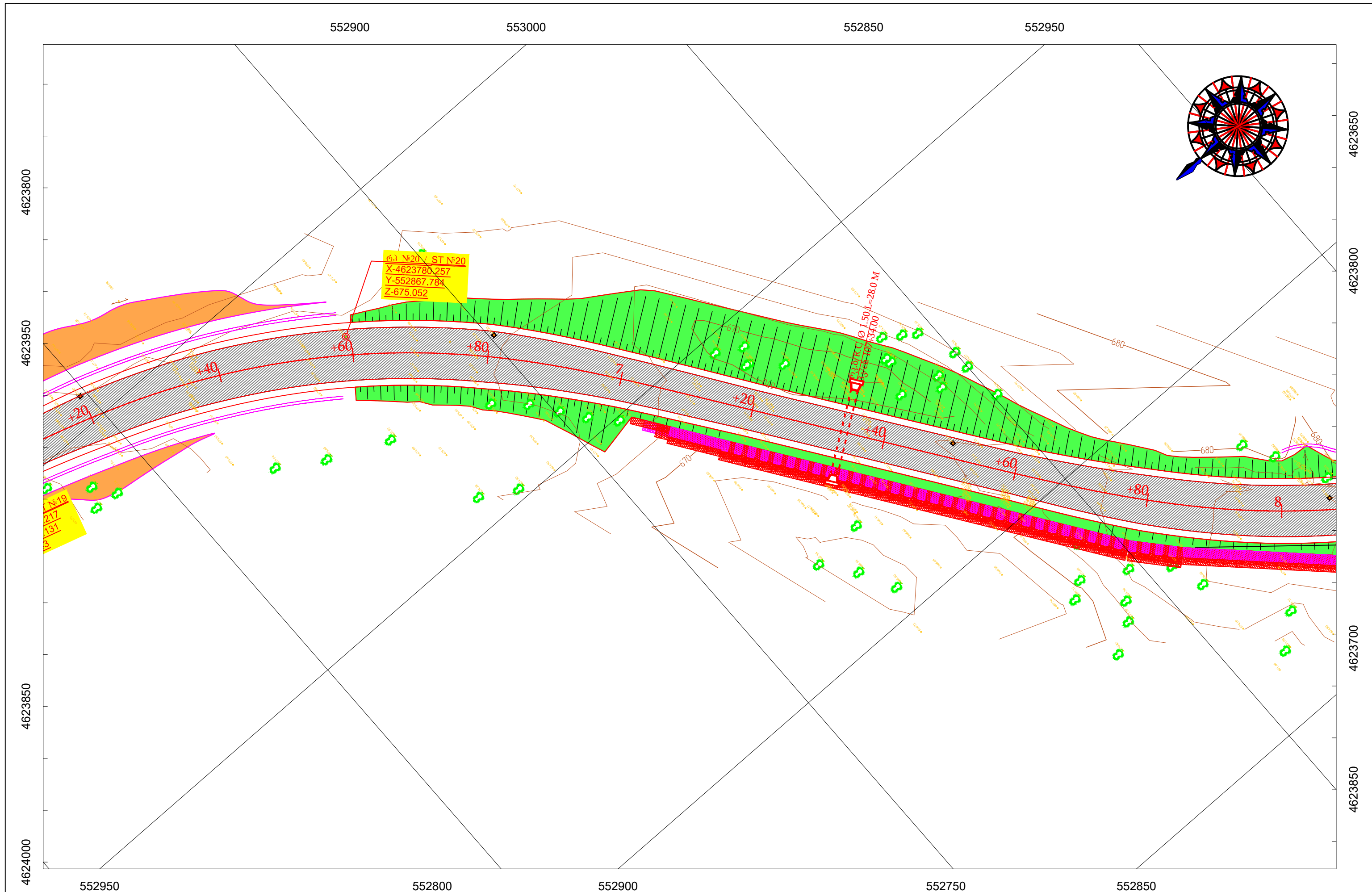


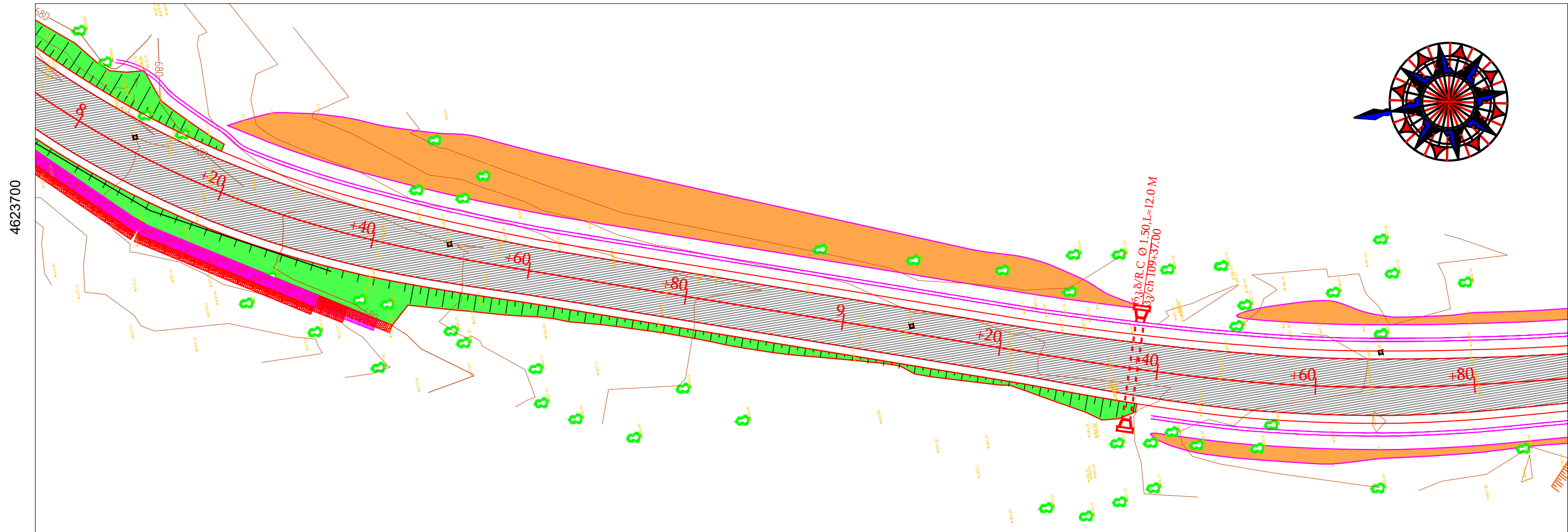




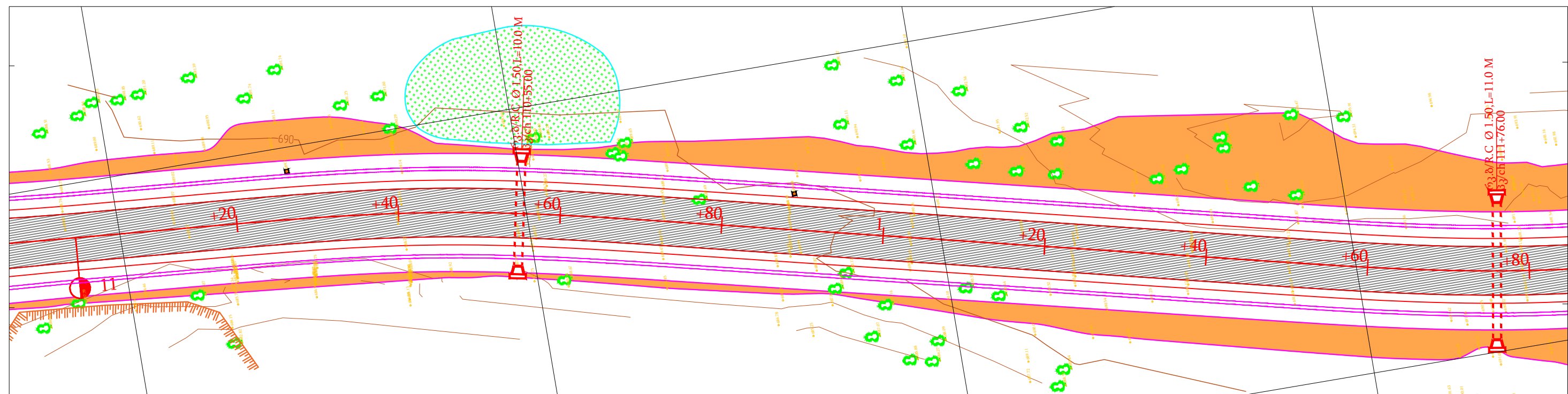
	დამკვეთი: საპროექტო-მშენებლო განყოფილება	პროექტის დასახელება: გურჯაანისა და საბურთალოს მუნიციპალიტეტებში, ველისკისიდან სოფ. კაკაბეთამდე (ცენტრალურ მდინარეზე) სოფ. პირენის გზის გზის რეაბილიტაციისა და მდ. პირენის ხეობაში ორი ახალი ხაზიდან გასასვლელის მშენებლობის დეტალური საპროექტო-სახანძრო-საინჟინერო დოკუმენტაციის შედგენის მუშაობა №GOG/ET/C/045	შენიშვნები: EXECUTOR: შპს „აბსოლუტ სერვისი“ სპ 205256523 "ABSOLUTE SERVICE" LTD: ID 205256523 დ. თბილისი, ხერგიანის ქ. №40 თბილისი, ხერგიანის ქ. №40 ტელ/თელ: +995 322 544882 Info@absolutservice.ge; Infoabsolutservice@gmail.com		გზის გეგმა პკ 104+20-დან პკ 106+20-მდე				
	THE CLIENT: Municipal Development Fund of Georgia (MDF)	Project name: Consulting services for working out of detail project and cost estimate documentations for rehabilitation of road from Velistsikhe to the village Kakabeti (till central highway through the village Cheremiskhevi) and construction of two new bridge crossings over the Cheremi River gorge stream in Gurjaani and Sagarejo Municipalities №GOG/ET/C/045	Road Plan Chainage From 104+20 To 106+20						
					მასშტაბი: SCALE:	1:500	ფურცლის ზომა: FORMAT SIZE:	A3	ნახაზი: DRAWING:



[illegible]



552700




833/MDF  
toll-free 1-800-368-5779, 212-693-0332 ext. 240  
212-693-0000 ext. 2300, 2300/60  
Municipal Development Board of Queens

*THE CLIENT:*  
*Municipal Development Fund of Georgia (MDF)*

Project name:  
(tilling services for working out of detail project and cost estimate documentations for rehabilitation of road from Velistsikhe to the village Kakabeti  
(till central highway through the village Cheremiskhevi) and construction of two new bridge crossings over the Cherem River gorge stream in Gurjaani and  
Sagarejo Municipalities N GOG/ET/C/045

**EXECUTOR:**  
 შპს "აბსოლუტ სერვისი" სპ 205256523  
 "ABSOLUTE SERVICE" LTD: ID 205256523  
 დ. თბილისი, ხერგიაძის ქ. №40  
 Tbilisi, Khergiaძის Street #40  
 ტელ/TEL: +995 322 544882  
[Info@absoluteservice.ge](mailto:Info@absoluteservice.ge);  
[Info@absoluteservice@gmail.com](mailto:Info@absoluteservice@gmail.com)



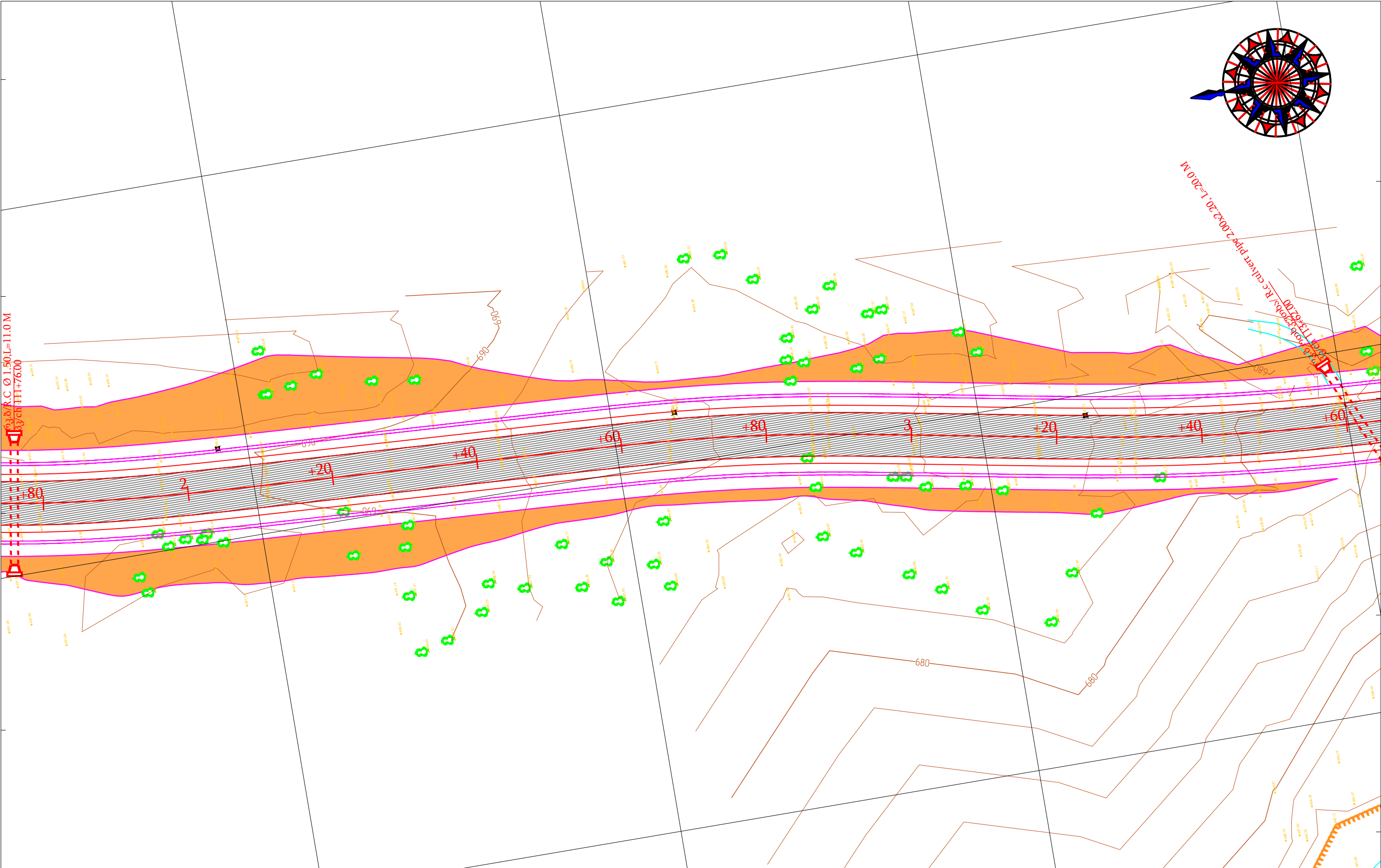
მასშტაბი:  
SCALE:



ფურცლის ზომა:  
FORMAT SIZE:

**6ᄇᄇᄇᄇᄇ:**  
**DRAWING:**

1-52





 საპროექტო მუშაობათა განხორციელების ფონდი Municipal Development Fund of Georgia	ღამკვეთი: საპროექტო მუშაობათა განხორციელების ფონდი მუშაობის და საბაზისის მუშაობათა განხორციელების ფონდი, პრაქტიკულად (ცენტრალურ მდინარეზე მდებარე) სოფ. პრემის ბაზარი	პროექტის დასახელება: მუშაობის და საბაზისის მუშაობათა განხორციელების ფონდი, პრაქტიკულად (ცენტრალურ მდინარეზე მდებარე) სოფ. პრემის ბაზარი	შემსრულებელი: EXECUTOR: შპს „აბსოლუტ სერვისი“ სპ 205256523 "ABSOLUTE SERVICE" LTD: ID 205256523 დ. თბილისი, ხერგიანის ქ. N-40 თბილისი, ხერგიანის ქ. N-40 ტელ/ტელ: +995 322 544882 Info@absoluteservice.ge; Infoabsoluteservice@gmail.com		ნახაზის დასახელება:	გზის გეგმა პკ 111+80-დან პკ 113+60-მდე			
	THE CLIENT: Municipal Development Fund of Georgia (MDF)	Project name: Consulting services for working out of detail project and cost estimate documentations for rehabilitation of road from Velistsikhe to the village Kakabeti (till central highway through the village Cheremiskhevi) and construction of two new bridge crossings over the Cheremi River gorge stream in Gurjaani and Sagarejo Municipalities N°GOG/ET/C/045	შპს „აბსოლუტ სერვისი“ სპ 205256523 "ABSOLUTE SERVICE" LTD: ID 205256523 დ. თბილისი, ხერგიანის ქ. N-40 თბილისი, ხერგიანის ქ. N-40 ტელ/ტელ: +995 322 544882 Info@absoluteservice.ge; Infoabsoluteservice@gmail.com		DRAWING NAME:	Road Plan Chainage From 111+80 To 113+60			
					მასშტაბი: SCALE:	1:500	ფურცლის ფორმატი:	A3	ნახაზი: DRAWING:

552700

552700

4623150

4623150

552600

552550



დაამუშავა:  
საპროექტო-მშენებლო  
ბანკისთვის  
THE CLIENT:  
Municipal Development Fund of Georgia (MDF)

პროექტის დასახელება:  
გურჯაანისა და საბურთალოს მუნიციპალიტეტებში, ველისიკისიდან სოფ. კაკაბეთამდე (ცენტრალურ მაგისტრალაზე სოფ. პირველი ბაგრატი)  
გზის რეაბილიტაციისა და მ. პირველი ხეობა ორი ახალი ხაზიდან გადის გზის რეაბილიტაციის დეტალური  
საპროექტო-მშენებლო დოკუმენტაციის შედგენის მიზანშეწონიერება №GOG/ET/C/045  
Project name:  
Consulting services for working out of detail project and cost estimate documentations for rehabilitation of road from Velistsikhe to the village Kakabeti  
(till central highway through the village Chermiskhevi) and construction of two new bridge crossings over the Cheremi River gorge stream in Gurjaani and  
Sagarejo Municipalities №GOG/ET/C/045

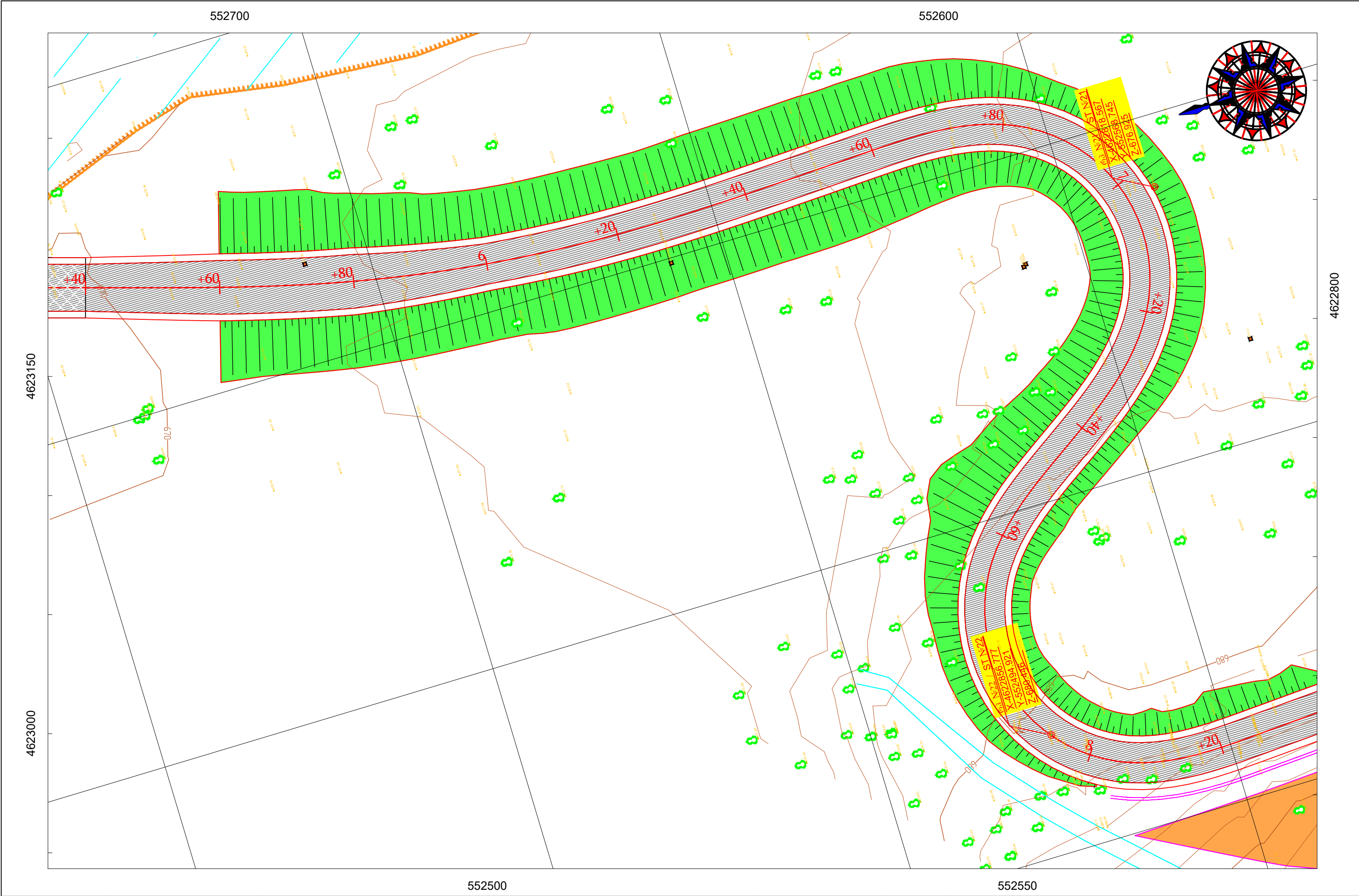
შემსრულებელი:  
EXECUTOR:  
შპს "აბსოლუტ სერვისი" სპ 205256523  
"ABSOLUTE SERVICE" LTD: ID 205256523  
დ. თბილისი, ხერგიანის ქ. №40  
თბილისი, ხერგიანის ქ. №40  
ტელ/ტელ: +995 322 544882  
Info@absolutservice.ge;  
Infoabsolutservice@gmail.com






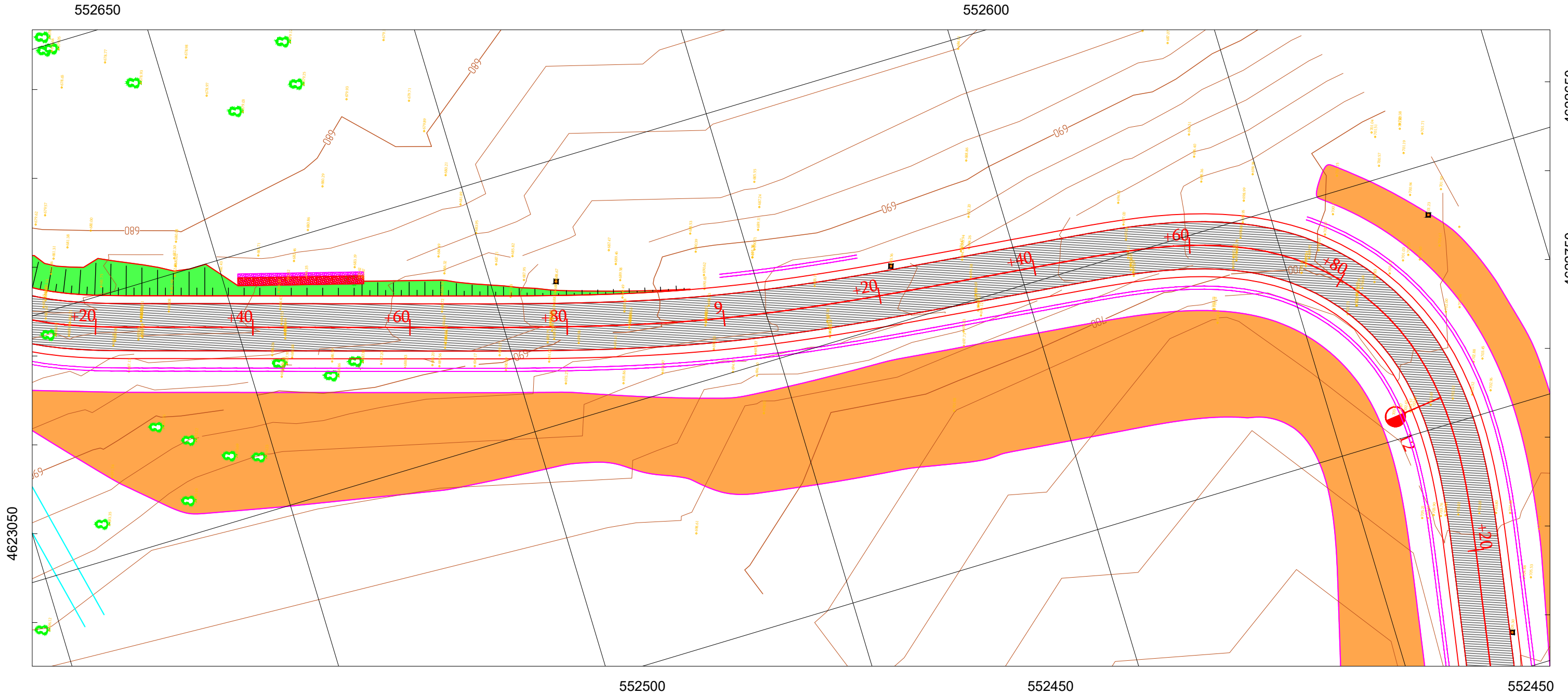
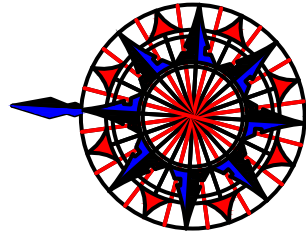
ნახაზის  
დასახელება:  
DRAWING  
NAME:  
მასშტაბი:  
SCALE:




გზის გეგმა პკ 113+60-დან პკ 115+40-მდე				
Road Plan Chainage From 113+60 To 115+40				
1:500	ფურცლის ზომა:	A3	ნახაზი:	1-54
	FORMAT SIZE:		DRAWING:	



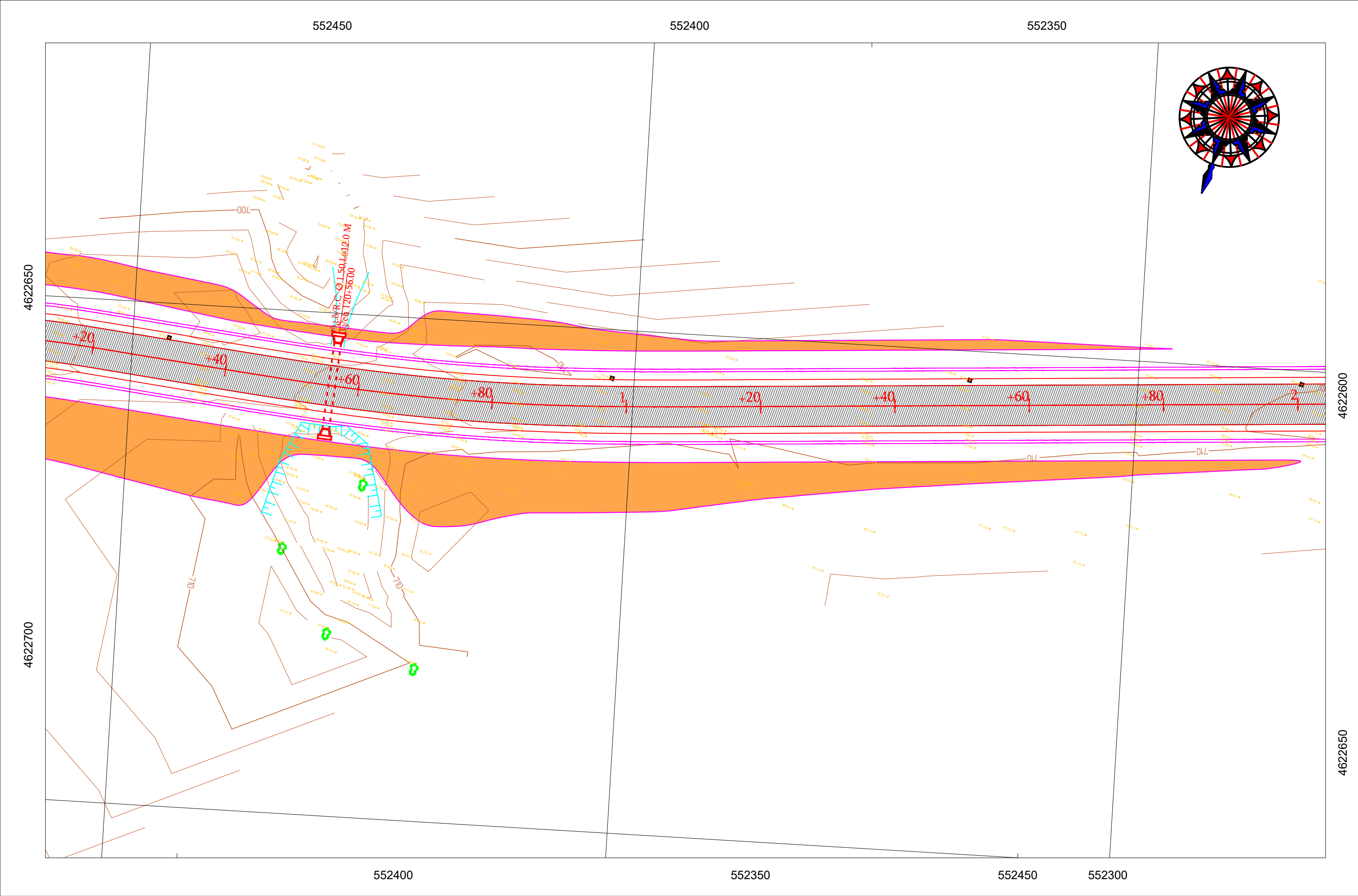




 საპროექტო-მშენებლო განვითარების ფონდი	ღამკვეთი: საპროექტო-მშენებლო განვითარების ფონდი	პროექტის დასახელება: გურჯაანისა და საბარჯოს მუნიციპალიტეტებში, ველისციხიდან სოფ. კაკაბეთამდე (ცენტრალურ მაგისტრალაზე სოფ. პირენის გავლით) გზის რეაბილიტაციისა და მდ. პირენის ხეობაში ორი ახალი ხაზიზე გავსახელების მშენებლობის დეტალური საპროექტო-სახარჯთაღრიცხვო დოკუმენტაციის შედგენის მუშაობები №GOG/ET/C/045	 შემსრულებელი: EXECUTOR: შპს „აბსოლუტ სერვისი“ სპ 205256523 "ABSOLUTE SERVICE" LTD: ID 205256523 დ. თბილისი, ხერგიანის ქ. №40 Tbilisi, Khergiani Street #40 ტელ/თელ: +995 322 544882 Info@absoluteservice.ge; Infoabsoluteservice@gmail.com		ნახაზის დასახელება:	გზის გეგმა პკ 115+40-დან პკ 118+20-მდე			
	THE CLIENT: Municipal Development Fund of Georgia (MDF)	Project name: Consulting services for working out of detail project and cost estimate documentations for rehabilitation of road from Velistsikhe to the village Kakabeti (till central highway through the village Cheremiskhevi) and construction of two new bridge crossings over the Cheremi River gorge stream in Gurjaani and Sagarejo Municipalities №GOG/ET/C/045			DRAWING NAME:		Road Plan Chainage From 115+40 To 118+20		
					მასშტაბი: SCALE:	1:500	ფურცლის ზომა: FORMAT SIZE:	A3	ნახაზი: DRAWING:




 MDF Municipal Development Fund of Georgia	ლაშქვეთი: საპროექტო მუშაობების განხორციელების ფონდი	პროექტის დასახელება: გურჯაანისა და საბურთალოს მუნიციპალიტეტებში, ველისციხიდან სოფ. კაკაბეთამდე (ცენტრალურ მდინარეზე გავლით) სოფ. პირველის გავლით) გზის რეაბილიტაციისა და მდ. პირველის ხეობაში ორი ახალი ხაზიზე გავლით მდინარეების დეტალური საპროექტო-საინჟინერო-კონსტრუქციული დოკუმენტაცია №GOG/ET/C/045	 შემსრულებელი: EXECUTOR: შპს „აბსოლუტ სერვისი“ სპ 205256523 "ABSOLUTE SERVICE" LTD: ID 205256523 დ. თბილისი, ხერგიანის ქ. №40 Tbilisi, Khergiani Street #40 ტელ/ელ: +995 322 544882 Info@absoluteservice.ge; Infoabsoluteservice@gmail.com		ნახაზის დასახელება:	გზის გეგმა პკ 118+20-დან პკ 120+20-მდე				
	THE CLIENT: Municipal Development Fund of Georgia (MDF)	Project name: Consulting services for working out of detail project and cost estimate documentations for rehabilitation of road from Velistsikhe to the village Kakabeti (till central highway through the village Chermiskhevi) and construction of two new bridge crossings over the Cheremi River gorge stream in Gurjaani and Sagarejo Municipalities №GOG/ET/C/045			DRAWING NAME:		Road Plan Chainage From 118+20 To 120+20			
					მასშტაბი: SCALE:	1:500	ფურცლის ზომა: FORMAT SIZE:	A3	ნახაზი: DRAWING:	1-56





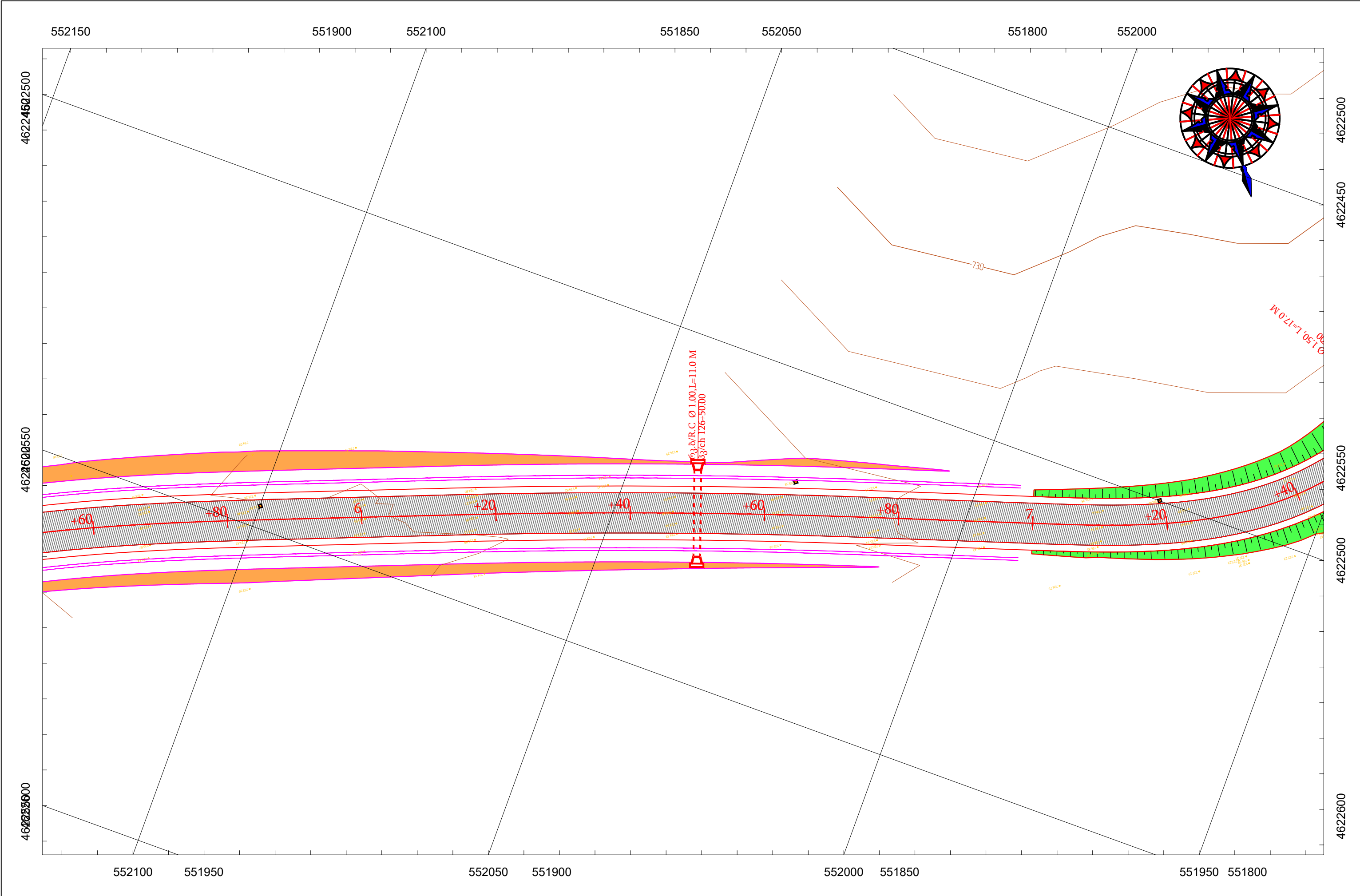
 <div>დაამუშავა: საპროექტო-მშენებლო პროექტების განყოფილება</div>	საპროექტო-მშენებლო პროექტების განყოფილება	პროექტის დასახელება: მუშაობის და საპროექტო-მშენებლო პროექტების განყოფილება	შემსრულებელი: EXECUTOR: შპს „აბსოლუტ სერვისი“ სპ 205256523 "ABSOLUTE SERVICE" LTD: ID 205256523 დ. თბილისი, ხერგიანის ქ. N-40 თბილისი, ხერგიანის ქ. N-40 ტელ/ტელ: +995 322 544882 Info@absolutservice.ge; Infoabsolutservice@gmail.com		გზის გეგმა პპ 120+20-დან პპ 122+00-მდე
	THE CLIENT: Municipal Development Fund of Georgia (MDF)	Project name: Consulting services for working out of detail project and cost estimate documentations for rehabilitation of road from Velistsikhe to the village Kakabeti (till central highway through the village Chermiskhevi) and construction of two new bridge crossings over the Cheremi River gorge stream in Gurjaani and Sagarejo Municipalities N°GOG/ET/C/045	DRAWING NAME: Road Plan Chainage From 120+20 To 122+00		
	მასშტაბი: SCALE:	1:500	ფურცლის ზომა: FORMAT SIZE:		A3





	<p>ლაშქვენი: საპროექტო-მშენებლო პროექტების განყოფილება</p>	<p>პროექტის დასახელება: გურჯაანისა და საბურთალოს მუნიციპალიტეტებში, ველისციხისა და სოფ. კაკაბეთში (ცენტრალურ მდინარეზე მდებარე სოფ. პირველი პარკი) გზის რეაბილიტაციისა და მდ. პირველი ხეობაში ორი ახალი ხეობის გაყვანის პროექტის დეტალური საპროექტო-სახანძრო-საინჟინერო-საგეოდეზიური დოკუმენტაციის მომზადება №GOG/ET/C/045</p>	<p>შემსრულებელი: EXECUTOR: შპს „აბსოლუტ სერვისი“ სპ 205256523 "ABSOLUTE SERVICE" LTD: ID 205256523 დ. თბილისი, ხერგიანის ქ. №40 თბილისი, ხერგიანის ქ. №40 ტელ/ელ: +995 322 544882 Info@absoluteservice.ge; Infoabsoluteservice@gmail.com</p>		<p>ნახაზის დასახელება:</p>	<p>გზის გეგმა პპ 122+00-დან პპ 123+80-მდე</p>
	<p>THE CLIENT: Municipal Development Fund of Georgia (MDF)</p>	<p>Project name: Consulting services for working out of detail project and cost estimate documentations for rehabilitation of road from Velistsikhe to the village Kakabeti (till central highway through the village Cheremiskhevi) and construction of two new bridge crossings over the Cheremi River gorge stream in Gurjaani and Sagarejo Municipalities №GOG/ET/C/045</p>			<p>DRAWING NAME:</p>	<p>Road Plan Chainage From 122+00 To 123+80</p>
					<p>მასშტაბი: SCALE:</p>	<p>1:500</p>
					<p>ფურცლის ფორმატი:</p>	<p>A3</p>
					<p>ნახაზი: DRAWING:</p>	<p>1-58</p>



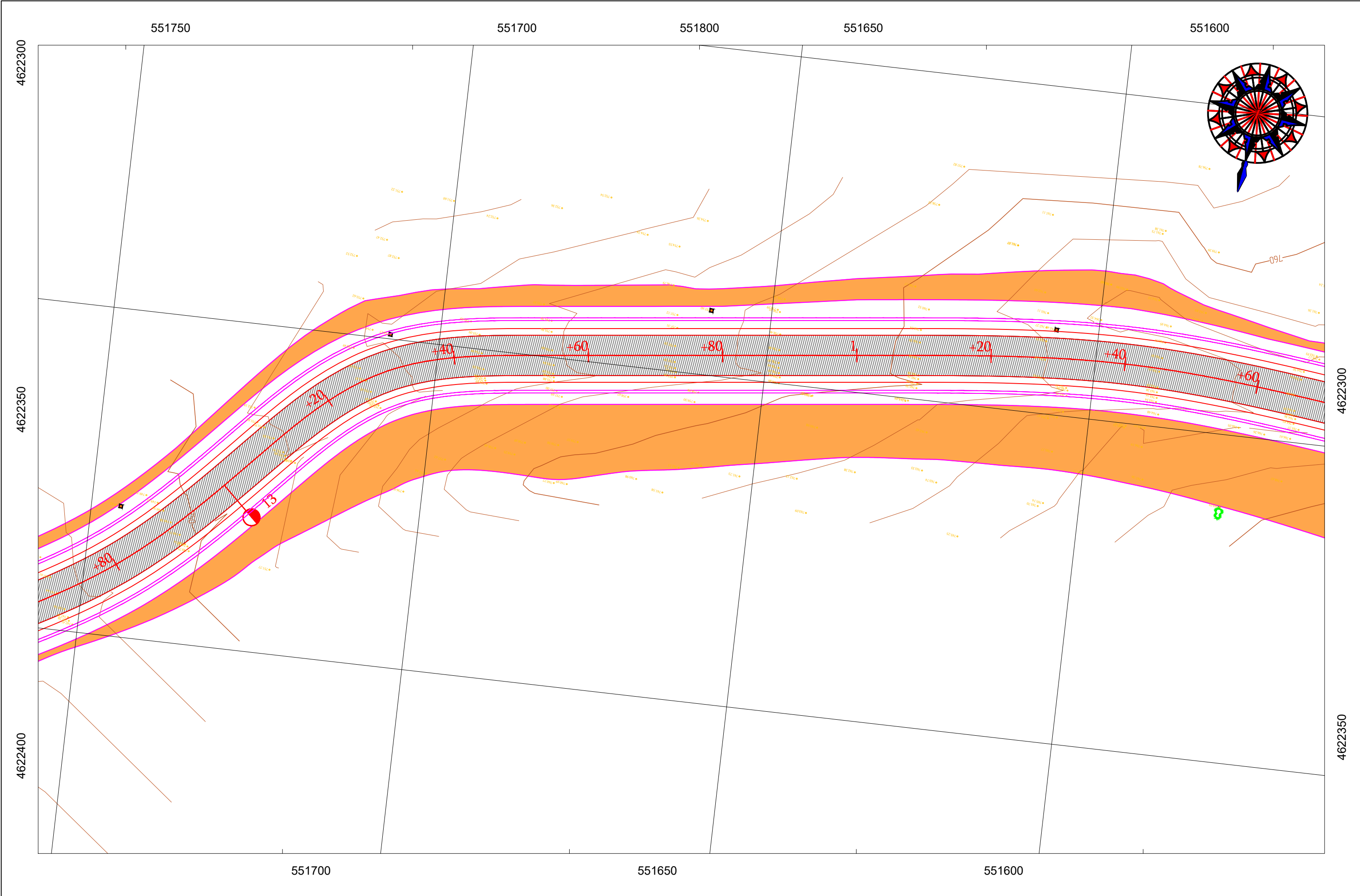



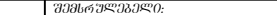



	დაამუშავა: საპროექტო-მშენებლო ბანკისთვის	პროექტის დასახელება: მუშაობის და საპროექტო-მშენებლო ბანკისთვის	შემსრულებელი: EXECUTOR: შპს „აბსოლუტ სერვისი“ სპ 205256523 "ABSOLUTE SERVICE" LTD: ID 205256523 დ. თბილისი, ხერგიანის ქ. №40 Tbilisi, Khergiani Street #40 ტელ/ტელ: +995 322 544882 Info@absolutservice.ge; Infoabsolutservice@gmail.com		გზის გეგმა პკ 125+60-დან პკ 127+40-მდე						
	THE CLIENT: Municipal Development Fund of Georgia (MDF)	Project name: Consulting services for working out of detail project and cost estimate documentations for rehabilitation of road from Velistsikhe to the village Kakabeti (till central highway through the village Cheremiskhevi) and construction of two new bridge crossings over the Cheremi River gorge stream in Gurjaani and Sagarejo Municipalities №GOG/ET/C/045	DRAWING NAME: მასშტაბი: SCALE:		Road Plan Chainage From 125+60 To 127+40		1:500	ფურცლის ფორმატი:	A3	ნახაზი: DRAWING:	1-60








	ღამკვეთი: საპროექტო-მშენებლო პანკოთარების ფონდი	პროექტის ღამკვეთი: მუშავდება ღამკვეთის მშენებლობისათვის, ველისციხის სოფ. პანკოთარებში (ცენტრალურ მაგისტრალაზე სოფ. პანკოთარების გზის გასწვრივ) გზის რეაბილიტაციისა და მდ. პანკოთარის ხეობაში ორი ახალი ხეობის გაყვანის მშენებლობის დეტალური საპროექტო-მშენებლო დოკუმენტაცია №GOG/ET/C/045		გზის გეგმა პკ 129+80-დან პკ 131+60-მდე				
	THE CLIENT: Municipal Development Fund of Georgia (MDF)	Project name: Consulting services for working out of detail project and cost estimate documentations for rehabilitation of road from Velistsikhe to the village Kakabeti (till central highway through the village Chermiskhevi) and construction of two new bridge crossings over the Cheremi River gorge stream in Gurjaani and Sagarejo Municipalities №GOG/ET/C/045			Road Plan Chainage From 129+80 To 131+60			
			მანქანა: SCALE:	1:500	ფურცლის ზომა: FORMAT SIZE:	A3	გამზად: DRAWING:	1-62

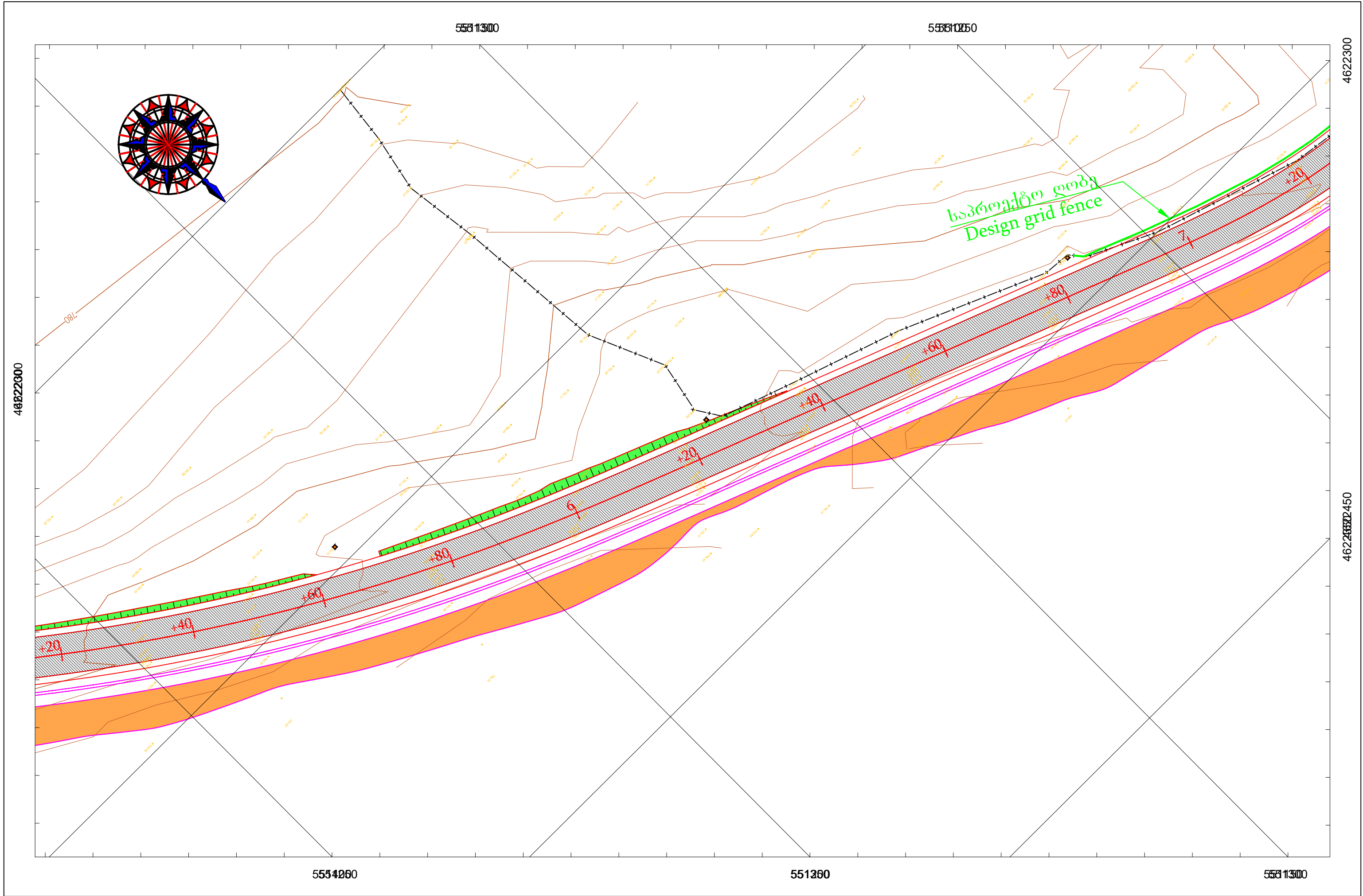



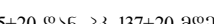


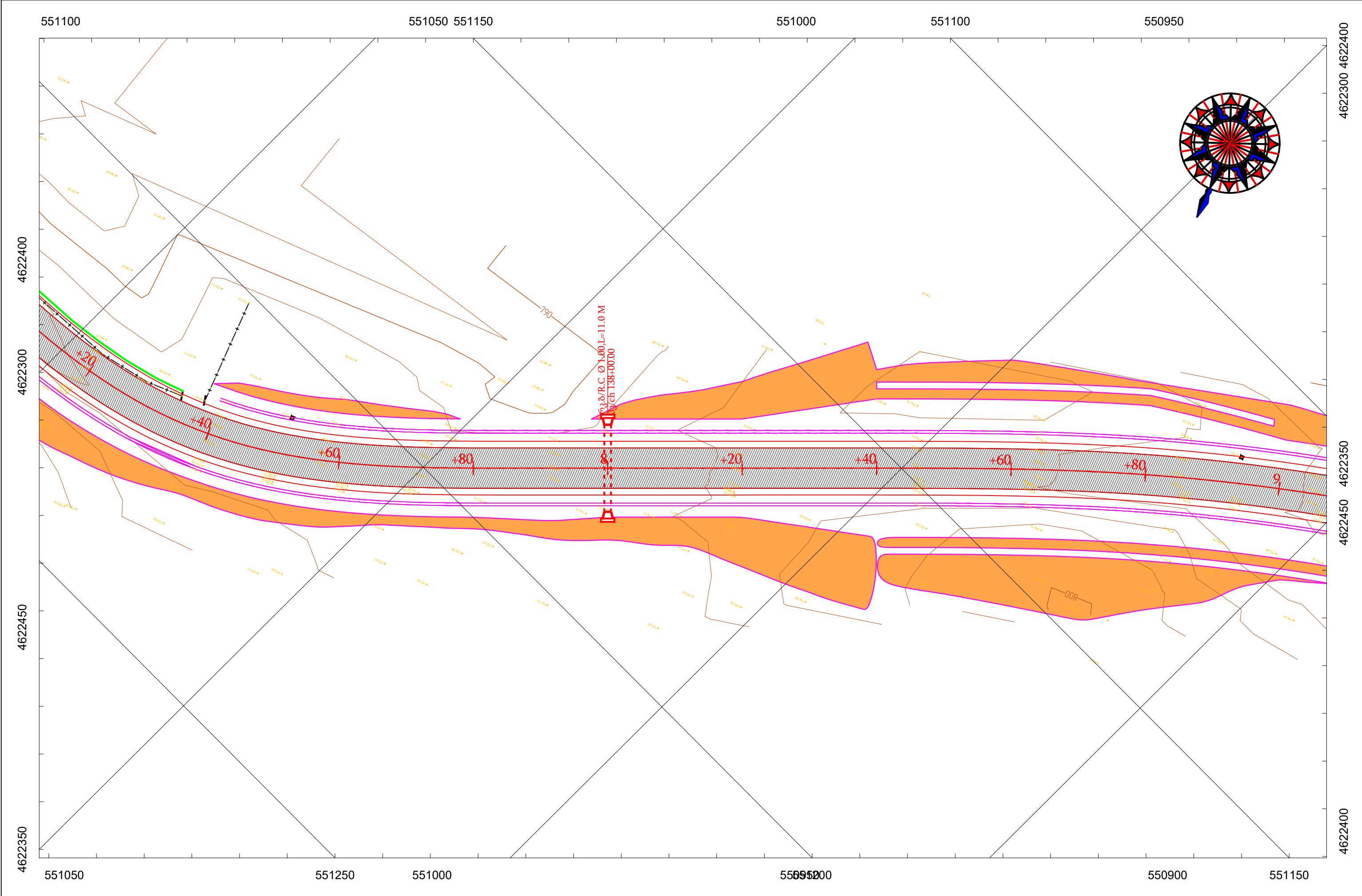




	ლაგვერდი: საპროექტო მუშაობების განხორციელების ფონდი	პროექტის დასახელება: გურჯაანისა და საბურთალოს მუნიციპალიტეტებში, ველისიკისიდან სოფ. კაკაბეთამდე (ცენტრალურ მაგისტრალაზე) სოფ. პირველის გავლით) გზის რეაბილიტაციისა და მდ. ჰერემის ხეობაში ორი ახალი ხაზიზე გადასახვევის მშენებლობის დეტალური საპროექტო-სახარჯთაღრიცხვო დოკუმენტაციის შედგენის მომსახურება №GOG/ET/C/045	შემსრულებელი: EXECUTOR: შპს „აბსოლუტ სერვისი“ სპ 205256523 "ABSOLUTE SERVICE" LTD: ID 205256523 დ. ძეგლისი, ხერგიანის ქ. №40 თბილისი, ზეგანი ქ. №40 ტელ/ტელ: +995 322 544882 Info@absoluteservice.ge; Infoabsoluteservice@gmail.com		გზის გეგმა პპ 133+40-დან პპ 135+20-მდე	
	THE CLIENT: Municipal Development Fund of Georgia (MDF)	Project name: Consulting services for working out of detail project and cost estimate documentations for rehabilitation of road from Velistsikhe to the village Kakabeti (till central highway through the village Cheremiskhevi) and construction of two new bridge crossings over the Cheremi River gorge stream in Gurjaani and Sagarejo Municipalities №GOG/ET/C/045	DRAWING NAME: მისმართი: SCALE:		Road Plan Chainage From 133+40 To 135+20	
			1:500		შეცვლის ზომი: FORMAT SIZE:	A3 ნახაზი: DRAWING: 1-64



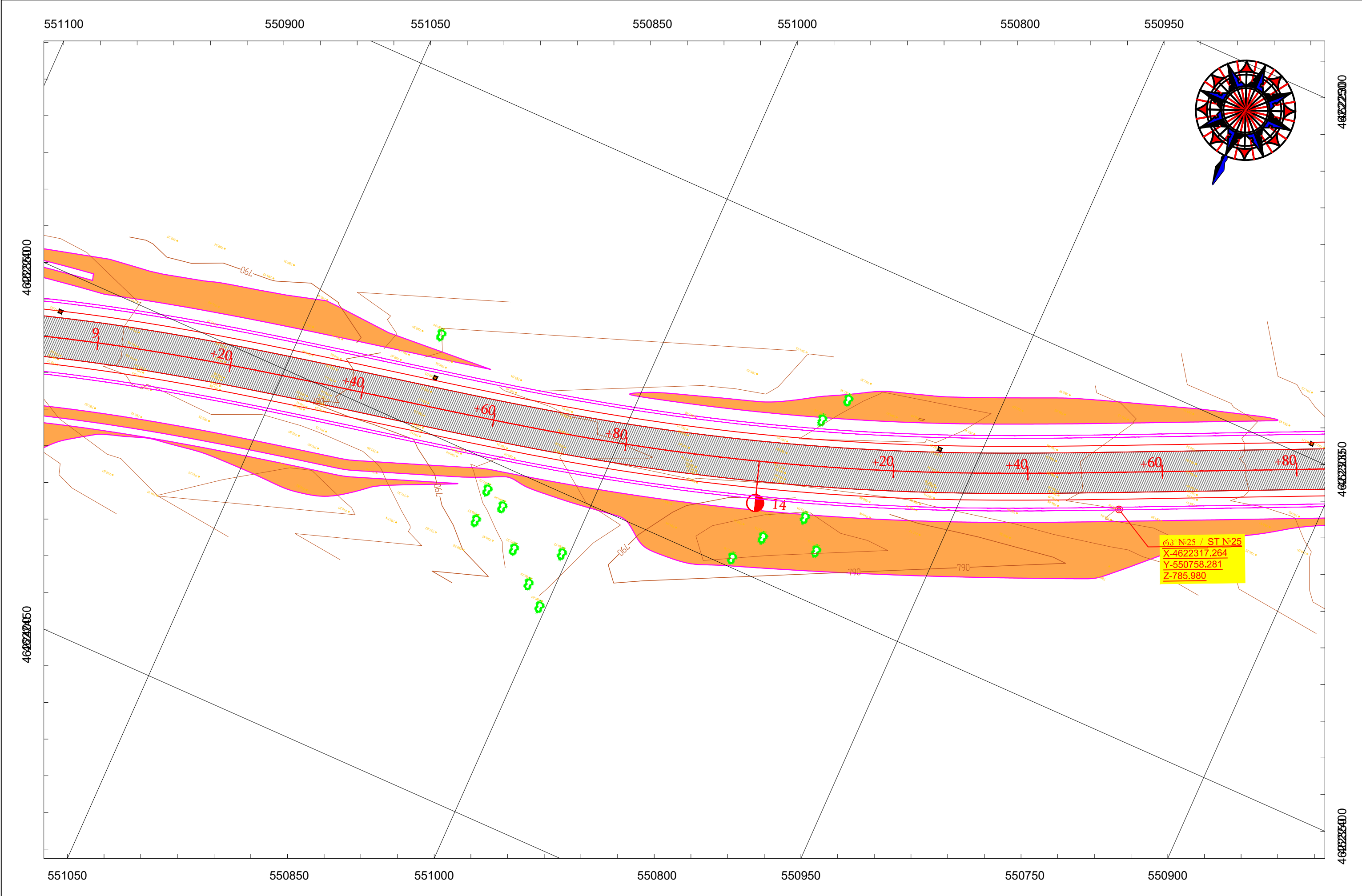




 საპროექტო მუშაობების განხორციელების ფონდი საპროექტო მუშაობების განხორციელების ფონდი Municipal Development Fund of Georgia	დაგეგმვის: საპროექტო მუშაობების განხორციელების ფონდი	პროექტის დახატვა: გურჯაანისა და საბურთალოს მუნიციპალიტეტებში, ველისიკისიდან სოფ. კაკაბეთამდე (ცენტრალურ მდინარეზე გადმოჭრის ხეობაში). პირველი გზის გზის რეაბილიტაციისა და მდ. ჰერემის ხეობაში ორი ახალი ხეობის გაყვანის მუშაობების დაგეგმვა საპროექტო-საინჟინერო-კონსტრუქციული მუშაობების შედეგის გაცხადება №GOG/ET/C/045	შემსრულებელი: EXECUTOR: შპს „აბსოლუტ სერვისი“ სპ 205256523 "ABSOLUTE SERVICE" LTD: ID 205256523 დ. მთიანეთის, ხერგიანის ქ. №40 Tbilisi, Khergiani Street #40 ტელ/ელ: +995 322 544882 Info@absoluteservice.ge; Infoabsoluteservice@gmail.com		ნახაზის დახატვა:	გზის გეგმა პპ 135+20-დან პპ 137+20-მდე			
	THE CLIENT: Municipal Development Fund of Georgia (MDF)	Project name: Consulting services for working out of detail project and cost estimate documentations for rehabilitation of road from Velistsikhe to the village Kakabeti (till central highway through the village Cheremiskhevi) and construction of two new bridge crossings over the Cheremi River gorge stream in Gurjaani and Sagarejo Municipalities №GOG/ET/C/045	DRAWING NAME:		Road Plan Chainage From 135+20 To 137+20				
			მასშტაბი: SCALE:		1:500	ფურცლის ზომა: FORMAT SIZE:	A3	ნახაზი: DRAWING:	1-65

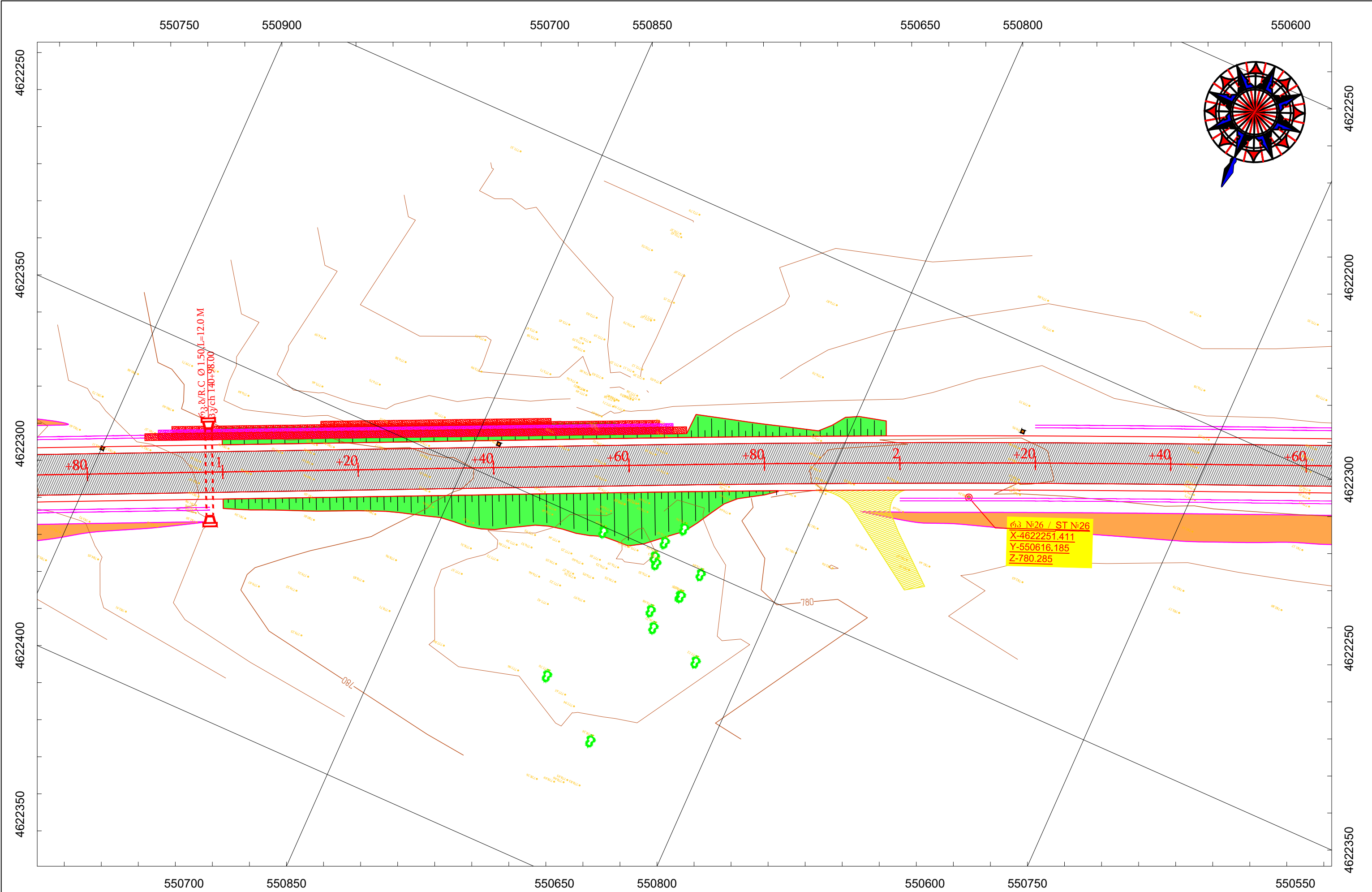


 საპროექტო-კონსტრუქციული განყოფილება საპროექტო-კონსტრუქციული განყოფილება საპროექტო-კონსტრუქციული განყოფილება	დაამუშავა: საპროექტო-კონსტრუქციული განყოფილება საპროექტო-კონსტრუქციული განყოფილება საპროექტო-კონსტრუქციული განყოფილება	პროექტის დასახელება: გურჯაანისა და საბურთის მუნიციპალიტეტებში, ველისციხიდან სოფ. კაკაბეთამდე (ცენტრალურ მაგისტრალაზე სოფ. პირენის გავლით) გზის რეაბილიტაციისა და მდ. პირენის ხეობაში ორი ახალი ხაზიზე გზისასფალტის მოწყობის რეკონსტრუქციის პროექტი საპროექტო-კონსტრუქციული დოკუმენტაციის შედგენის მუშაობა №GOG/ET/C/045	შემსრულებელი: EXECUTOR: შპს „აბსოლუტ სერვისი“ სპ 205256523 "ABSOLUTE SERVICE" LTD: ID 205256523 დ. თბილისი, ხერგიანის ქ. №40 Tbilisi, Khergiani Street #40 ტელ/ელ: +995 322 544882 Info@absolutservice.ge; Infoabsolutservice@gmail.com		ნახაზის დასახელება:  გზის გეგმა პპ 137+20-დან პპ 139+00-მდე
	THE CLIENT: Municipal Development Fund of Georgia (MDF)	Project name: Consulting services for working out of detail project and cost estimate documentations for rehabilitation of road from Velistsikhe to the village Kakabeti (till central highway through the village Cheremiskhevi) and construction of two new bridge crossings over the Cheremi River gorge stream in Gurjaani and Sagarejo Municipalities №GOG/ET/C/045	DRAWING NAME:  Road Plan Chainage From 137+20 To 139+00		
			მასშტაბი: SCALE: 1:500		ფურცლის ზომა: FORMAT SIZE: A3







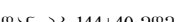
 საპროექტო-მშენებლო განყოფილება საპროექტო-მშენებლო განყოფილება საპროექტო-მშენებლო განყოფილება	დაამუშავა: საპროექტო-მშენებლო განყოფილება საპროექტო-მშენებლო განყოფილება საპროექტო-მშენებლო განყოფილება	პროექტის დასახელება: მუშაობის დასახელება პროექტის დასახელება პროექტის დასახელება პროექტის დასახელება პროექტის დასახელება	შემსრულებელი: EXECUTOR: შპს „აბსოლუტ სერვისი“ სპ 205256523 "ABSOLUTE SERVICE" LTD: ID 205256523 დ. თბილისი, ხერგიანის ქ. №40 თბილისი, ხერგიანის ქ. №40 ტელ/ტელ: +995 322 544882 Info@absolutservice.ge; Infoabsolutservice@gmail.com		ნახაზის დასახელება:	გზის გეგმა პპ 139+00-დან პპ 140+80-მდე		
	THE CLIENT: Municipal Development Fund of Georgia (MDF)	Project name: Consulting services for working out of detail project and cost estimate documentations for rehabilitation of road from Velistsikhe to the village Kakabeti (till central highway through the village Cheremiskhevi) and construction of two new bridge crossings over the Cheremi River gorge stream in Gurjaani and Sagarejo Municipalities №GOG/ET/C/045	შემსრულებელი: EXECUTOR: შპს „აბსოლუტ სერვისი“ სპ 205256523 "ABSOLUTE SERVICE" LTD: ID 205256523 დ. თბილისი, ხერგიანის ქ. №40 თბილისი, ხერგიანის ქ. №40 ტელ/ტელ: +995 322 544882 Info@absolutservice.ge; Infoabsolutservice@gmail.com		DRAWING NAME:	Road Plan Chainage From 139+00 To 140+80		
					მასშტაბი: SCALE:	1:500	ფურცლის ზომა: FORMAT SIZE:	A3

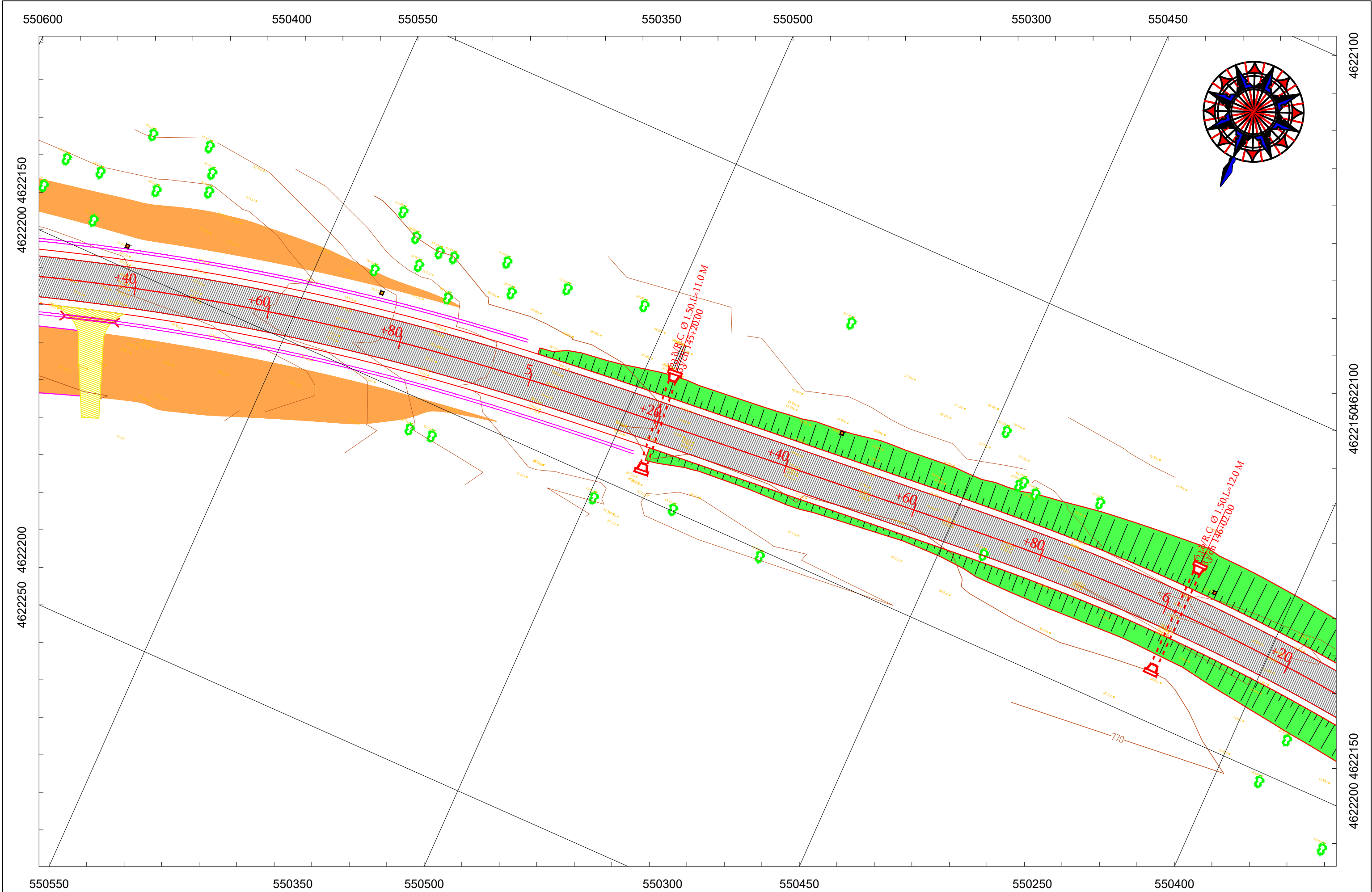




	დაამუშავა: საპროექტო-მშენებლო განყოფილება		პროექტის დასახელება: მუშაობის და საპროექტო-მშენებლო განყოფილება		შემსრულებელი: EXECUTOR: შპს „აბსოლუტ სერვისი“ სპ 205256523 "ABSOLUTE SERVICE" LTD: ID 205256523 დ. თბილისი, ხერგიანის ქ. №40 Tbilisi, Khergiani Street #40 ტელ/ტელ: +995 322 544882 Info@absolutservice.ge; Infoabsolutservice@gmail.com		გზის გეგმა პკ 140+80-დან პკ 142+60-მდე	
	THE CLIENT: Municipal Development Fund of Georgia (MDF)		Project name: Consulting services for working out of detail project and cost estimate documentations for rehabilitation of road from Velistsikhe to the village Kakabeti (till central highway through the village Cheremiskhevi) and construction of two new bridge crossings over the Cheremi River gorge stream in Gurjaani and Sagarejo Municipalities №GOG/ET/C/045		შპს „აბსოლუტ სერვისი“ სპ 205256523 "ABSOLUTE SERVICE" LTD: ID 205256523 დ. თბილისი, ხერგიანის ქ. №40 Tbilisi, Khergiani Street #40 ტელ/ტელ: +995 322 544882 Info@absolutservice.ge; Infoabsolutservice@gmail.com		Road Plan Chainage From 140+80 To 142+60	
	მასშტაბი: SCALE:		შუბლის სიგრძე: FORMAT SIZE:		A3		გზის გეგმა: DRAWING:	





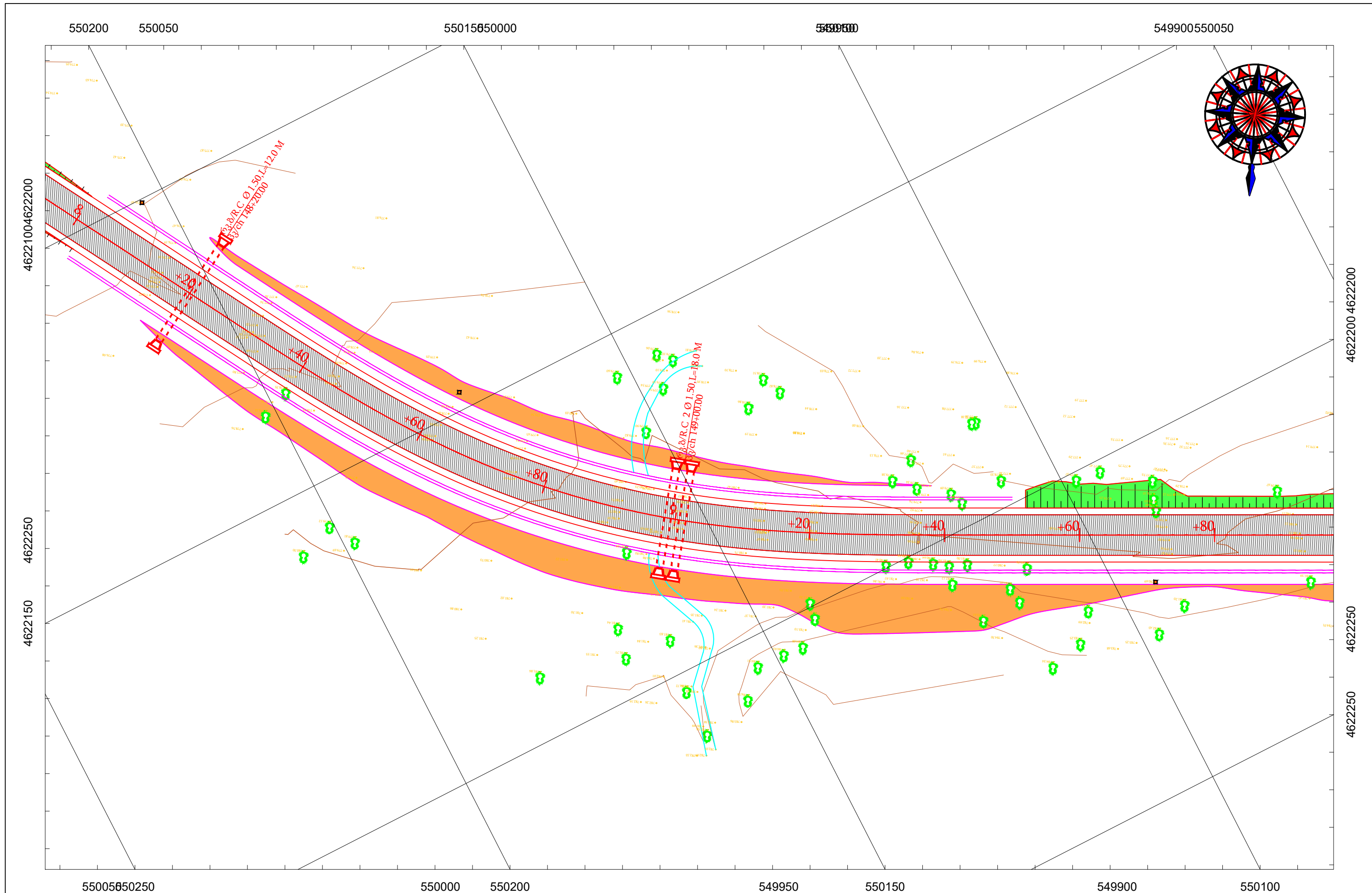
 საპროექტო-მშენებლო განყოფილება	დაამუშავა: საპროექტო-მშენებლო განყოფილება	პროექტის დასახელება: გურჯაანისა და საბურთალოს მუნიციპალიტეტებში, ველისიკისიდან სოფ. კაკაბეთამდე (ცენტრალურ მდინარეზე) სოფ. პირველი პარკი) გზის რეაბილიტაციისა და მდ. პირველი ხეობა ორი ახალი ხაზიზე გადასახვევის მშენებლობის დეტალური საპროექტო-სახანძრუალრობის დოკუმენტაცია №GOG/ET/C/045	შენიშვნები: EXECUTOR: შპს „აბსოლუტ სერვისი“ სპ 205256523 "ABSOLUTE SERVICE" LTD: ID 205256523 დ. ძეგლისი, ხერგიანის ქ. №40 თბილისი, ხერგიანის ქ. №40 ტელ/ფონ: +995 322 544882 Info@absolutservice.ge; Infoabsolutservice@gmail.com		გზის გეგმა პპ 142+60-დან პპ 144+40-მდე				
	THE CLIENT: Municipal Development Fund of Georgia (MDF)	Project name: Consulting services for working out of detail project and cost estimate documentations for rehabilitation of road from Velistsikhe to the village Kakabeti (till central highway through the village Cheremiskhevi) and construction of two new bridge crossings over the Cheremi River gorge stream in Gurjaani and Sagarejo Municipalities №GOG/ET/C/045	DRAWING NAME: მისმართი: SCALE:		1:500	ფურცლის ზომა: FORMAT SIZE:	A3	ნახაზი: DRAWING:	1-69



 საპროექტო-კონსტრუქციული განყოფილება საპროექტო-კონსტრუქციული განყოფილება საპროექტო-კონსტრუქციული განყოფილება	დაამუშავა: საპროექტო-კონსტრუქციული განყოფილება	პროექტის დასახელება: გზის რეაბილიტაციის და ახალი ხიდი მდ. ჭერემის ხეობაში (გზის რეაბილიტაციის და ახალი ხიდის მშენებლობის პროექტი) საპროექტო-კონსტრუქციული განყოფილება №GOG/ET/C/045	შემსრულებელი: EXECUTOR: შპს „აბსოლუტ სერვისი“ სპ 205256523 "ABSOLUTE SERVICE" LTD: ID 205256523 დ. ძეგლისი, ხერგიანის ქ. №40 თბილისი, ჭერემის ქ. №40 ტელ/ფაქს: +995 322 544882 info@absoluteservice.ge; infoabsoluteservice@gmail.com		გზის გეგმა პკ 144+40-დან პკ 146+20-მდე				
	THE CLIENT: Municipal Development Fund of Georgia (MDF)	Project name: Consulting services for working out of detail project and cost estimate documentations for rehabilitation of road from Velistsikhe to the village Kakabeti (till central highway through the village Cheremiskhevi) and construction of two new bridge crossings over the Cheremi River gorge stream in Gurjaani and Sagarejo Municipalities №GOG/ET/C/045	Road Plan Chainage From 144+40 To 146+20						
	მასშტაბი: SCALE:	1:500	ფურცლის ზომა: FORMAT SIZE:		A3	დაახლოებით: DRAWING:	1-70		







დამკვეთი:  
საქართველოს მუნიციპალიტეტი  
განვითარების უფრო

*THE CLIENT:*  
*Municipal Development Fund of Georgia (MDF)*

[illegible]

Project name: Consulting services for working out of detail project and cost estimate documentations for rehabilitation of road from Velistsikhe to the village Kakabeti (till central highway through the village Cheremisikhevi) and construction of two new bridge crossings over the Cheremi River gorge stream in Gurjaani and Sagarejo Municipalities N°GOG/ET/C/045

**EXECUTOR:**  
შპს „აბსოლუტ სერვისი“ № 205256523  
"ABSOLUTE SERVICE" LTD: ID 205256523  
დ. თბილისი, ხერგიათაძის დ. №40  
Tbilisi, Khergiani Street #40  
ტელ/Tel: +995 322 544882  
[Info@absolutservice.ge](mailto:Info@absolutservice.ge);  
[Info@absolutservice@gmail.com](mailto:Info@absolutservice@gmail.com)



ნახაზის  
დასახელება:

DRAWING  
NAME:

მასშტაბი:  
SCALE:

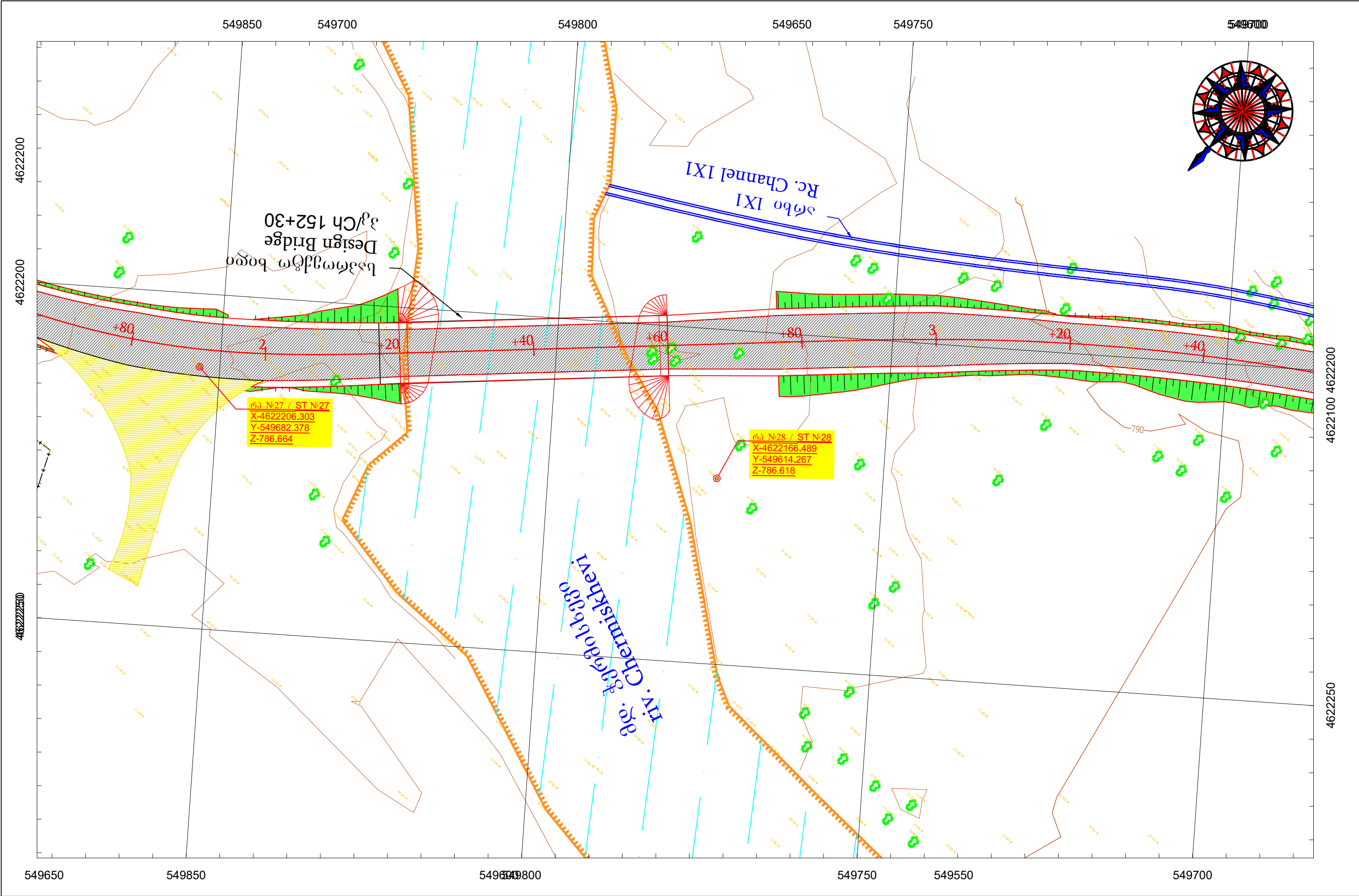
გზის გეგმა პპ 148+00-დან პპ 149+80-მდე

Road Plan Chainage From 148+00 To 149+80

1:500	შუბგვლის ზომები: FORMAT SIZE:	A3	ნახაზი: DRAWING:	1-72
-------	----------------------------------	----	---------------------	------








	ლაგავერდი: საპროექტო მუშაობების განხორციელების ფონდი		პროექტის დასახელება: მუშაობის დასახელება: საპროექტო მუშაობების განხორციელების ფონდი		EXECUTOR: შპს „აბსოლუტ სერვისი“ სპ 205256523 "ABSOLUTE SERVICE" LTD: ID 205256523 d. 00000000, ხარკისაგან d. N-40 Tbilisi, Khergiani Street #40 ტელ/ტელ: +995 322 544882 Info@absolutservice.ge; Infoabsolutservice@gmail.com		ნახაზის დასახელება:		გზის გეგმა პპ 149+80-დან პპ 153+40-მდე			
	THE CLIENT: Municipal Development Fund of Georgia (MDF)		Project name: Consulting services for working out of detail project and cost estimate documentations for rehabilitation of road from Velistsikhe to the village Kakabeti (till central highway through the village Chermiskhevi) and construction of two new bridge crossings over the Cheremi River gorge stream in Gurjaani and Sagarejo Municipalities N°GOG/ET/C/045		DRAWING NAME:		მასშტაბი:		Road Plan Chainage From 149+80 To 153+40			
					SCALE:		1:500		ფურცლის ზომა:	A3	ნახაზი:	1-74





ღამკვეთი:  
საქართველოს მუნიციპალური  
განვითარების ფონდი

*THE CLIENT:*  
*Municipal Development Fund of Georgia (MDF)*

**პროექტის დასახელება:**  
 გოგონასა და საბავშვო მუნიციპალიტეტებში, ველისცინიდან სოფ. კაკაბეთამდე (მხრატრაღაველ სოფ. პერვის გაკელი) ხაზ რეაბილიტაციისა და ფ. პერვის ხევზე ორი ახალი სახილავ ბაღსახელოს შენებასთვის დეტალური სამშენებლო-საბავშვო პროექტი ღირებულების მიხედვით №GOG/ET/C045

Project name:  
Consulting services for working out of detail project and cost estimate documentations for rehabilitation of road from Velistsikhe to the village Kakabeti (till central highway through the village Cheremiskhevi) and construction of two new bridge crossings over the Gheremi River gorge stream in Gurjaani and Sagarejo Municipalities N° GOG/ET/C/045

**“ABSOLUTE SERVICE” LTD.**  
**EXECUTOR:**  
 შპს „აბსოლუტ სერვისი“ № 205256523  
 "ABSOLUTE SERVICE" LTD. ID 205256523  
 ქ. თბილისი, ხეივანიძის ქ. №40  
 Tbilisi, Khergiani Street #40  
 ტელ./Tel.: +995 322 544882  
[Info@absoluteservice.ge](mailto:Info@absoluteservice.ge);  
[Info@absoluteservice@gmail.com](mailto:Info@absoluteservice@gmail.com)



ნახაზის  
დასახელება:

*DRAWING*

მასშტაბი:  
SCALE:

გზის გეგმა პპ 153+40-დან პპ 155+20-მდე

Road Plan Chainage From 153+40 To 155+20

---

1.500

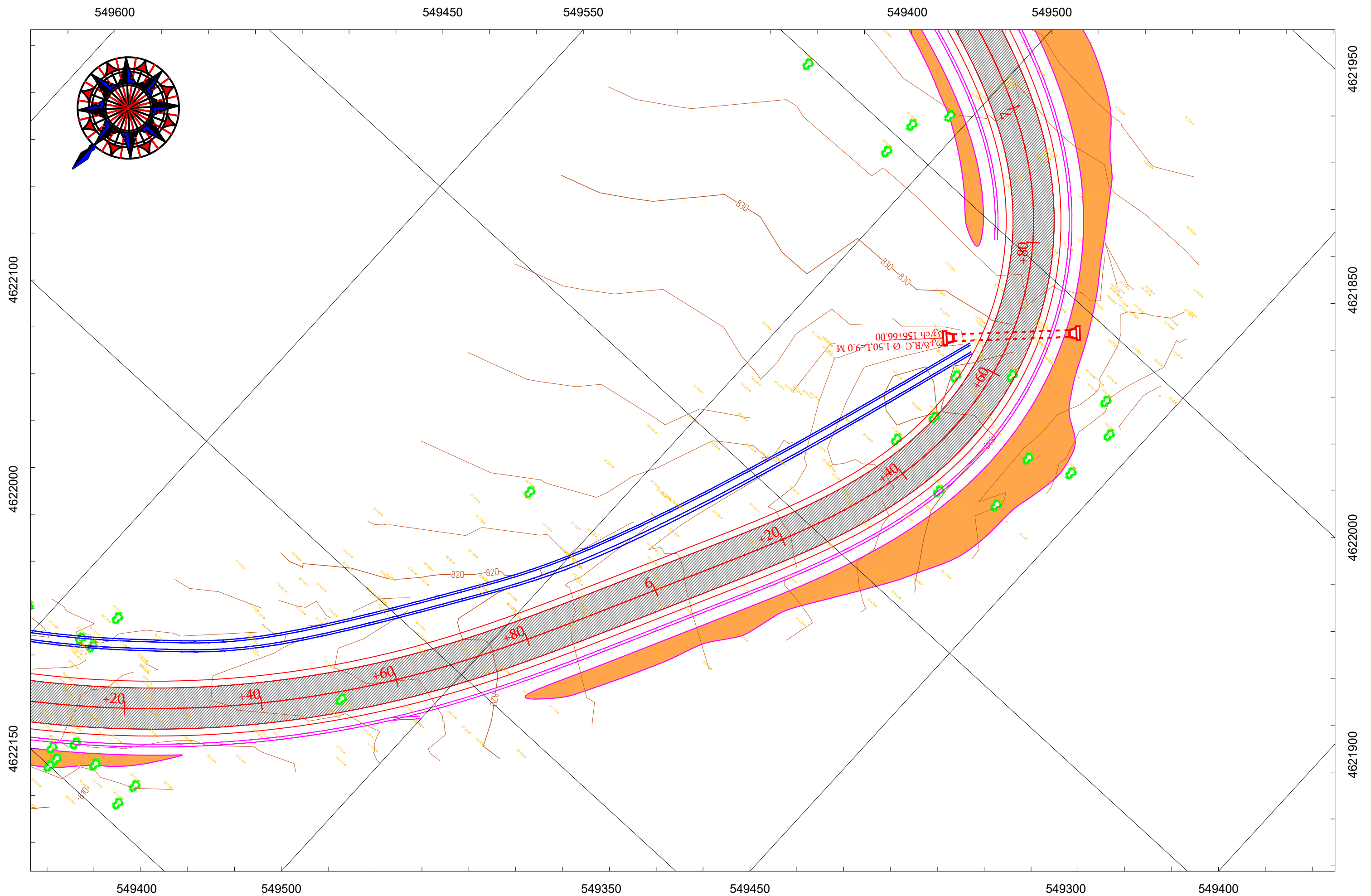
ფურცლის ზომა:  
FORMAT SIZE:



---

43

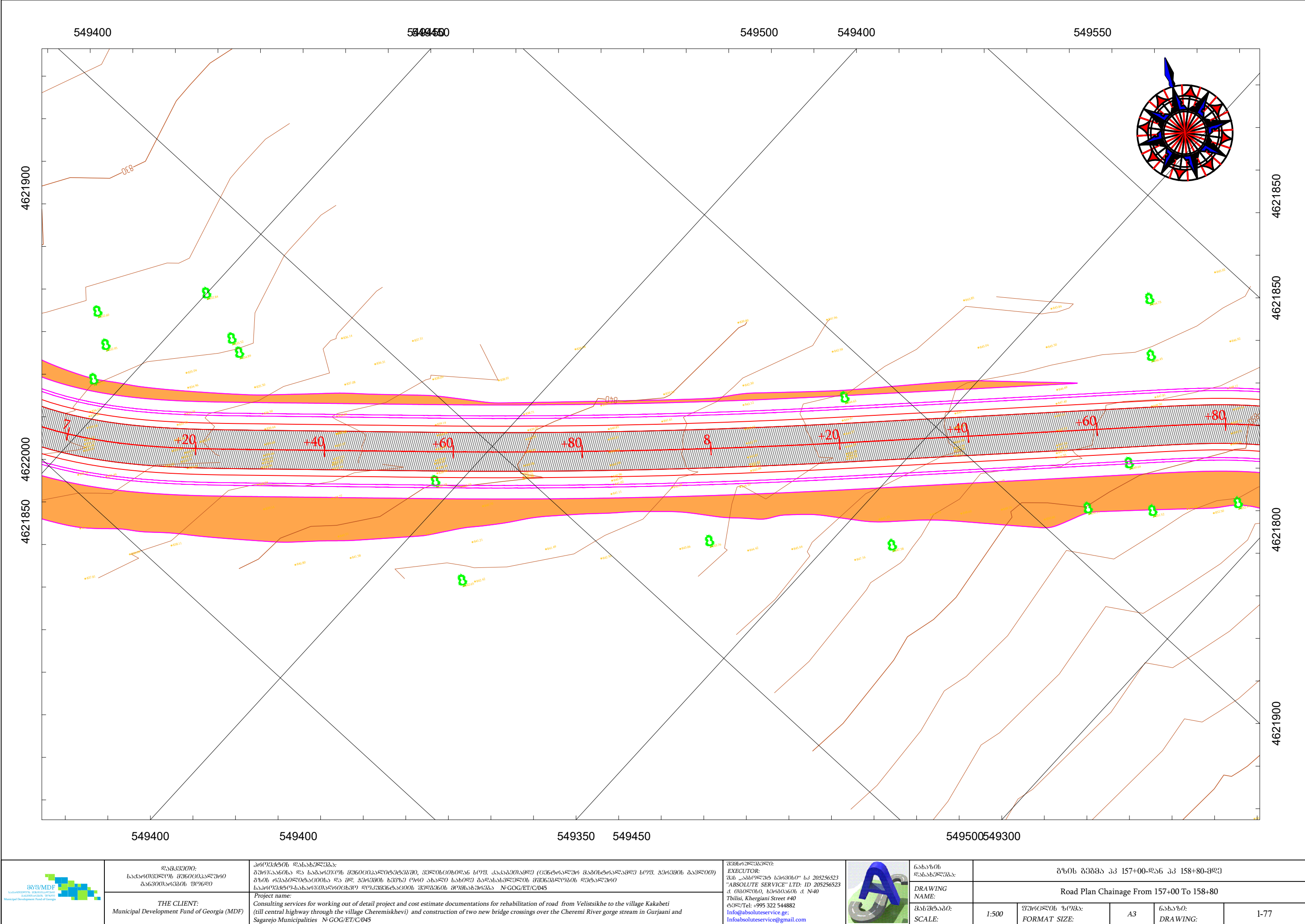
**656590:**  
**DRAWING:**

-75



 <div>მშპ/MDF საზოგადოებრივი განვითარების ფონდი Municipal Development Fund of Georgia</div>	<div>დამკვეთი: საპროექტო მუშის შესრულებით ანაგორის რაიონის მუნიციპალიტეტის მერი</div>	<div>პროექტის დასახელება: ანაგორის რაიონის მუნიციპალიტეტში, სოფ. ანაგორის გზის, კაკაბეთის ხეობის რეაბილიტაციის პროექტი პროექტის აღწერა: პროექტის მიზანია ანაგორის რაიონის მუნიციპალიტეტში, სოფ. ანაგორის გზის, კაკაბეთის ხეობის რეაბილიტაცია და ახალი ხიდის მოწყობა.</div>	<div>შენიშვნები: EXECUTOR: შპს „ასაბლუსერვის“ სს 205256523 „ABSOLUTE SERVICE“ LTD: ID 205256523 მ. თბილისი, ნაძალადიშვილის ქ. N-40 Tbilisi, Kherghiani Street #40 ტელ./Tel.: +995 322 544882 Info@absoluteservice.ge; Infoabsoluteservice@gmail.com</div>		<div>ნახაზის დასახელება:</div> <div>DRAWING NAME:</div>	<div>გზის ჯაჭვი პკ 155+20-დან პკ 157+00-მდე</div> <div>Road Plan Chainage From 155+20 To 157+00</div>
	<div>THE CLIENT: Municipal Development Fund of Georgia (MDF)</div>	<div>Project name: Consulting services for working out of detail project and cost estimate documents for rehabilitation of road from Velistsikhe to the village Kakabeti (till central highway through the village Cheremishkevi) and construction of two new bridge crossings over the Chermi River gorge stream in Gurjaani and Sagarejo Municipalities N° GOG/ET/C/045</div>	<div>Scale: 1:500</div>	<div>Sheet size: A3</div>	<div>Author: L-76</div>	

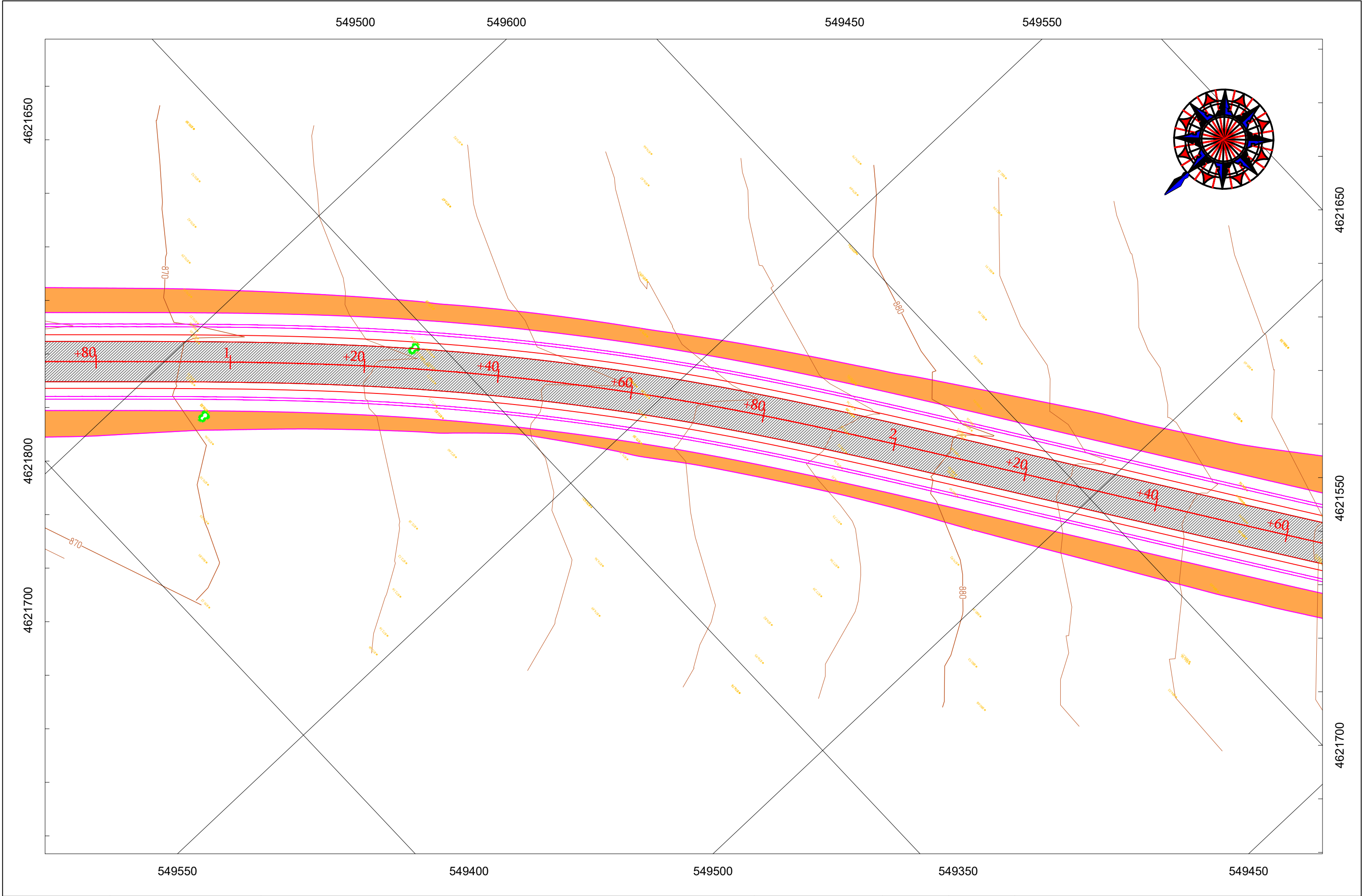





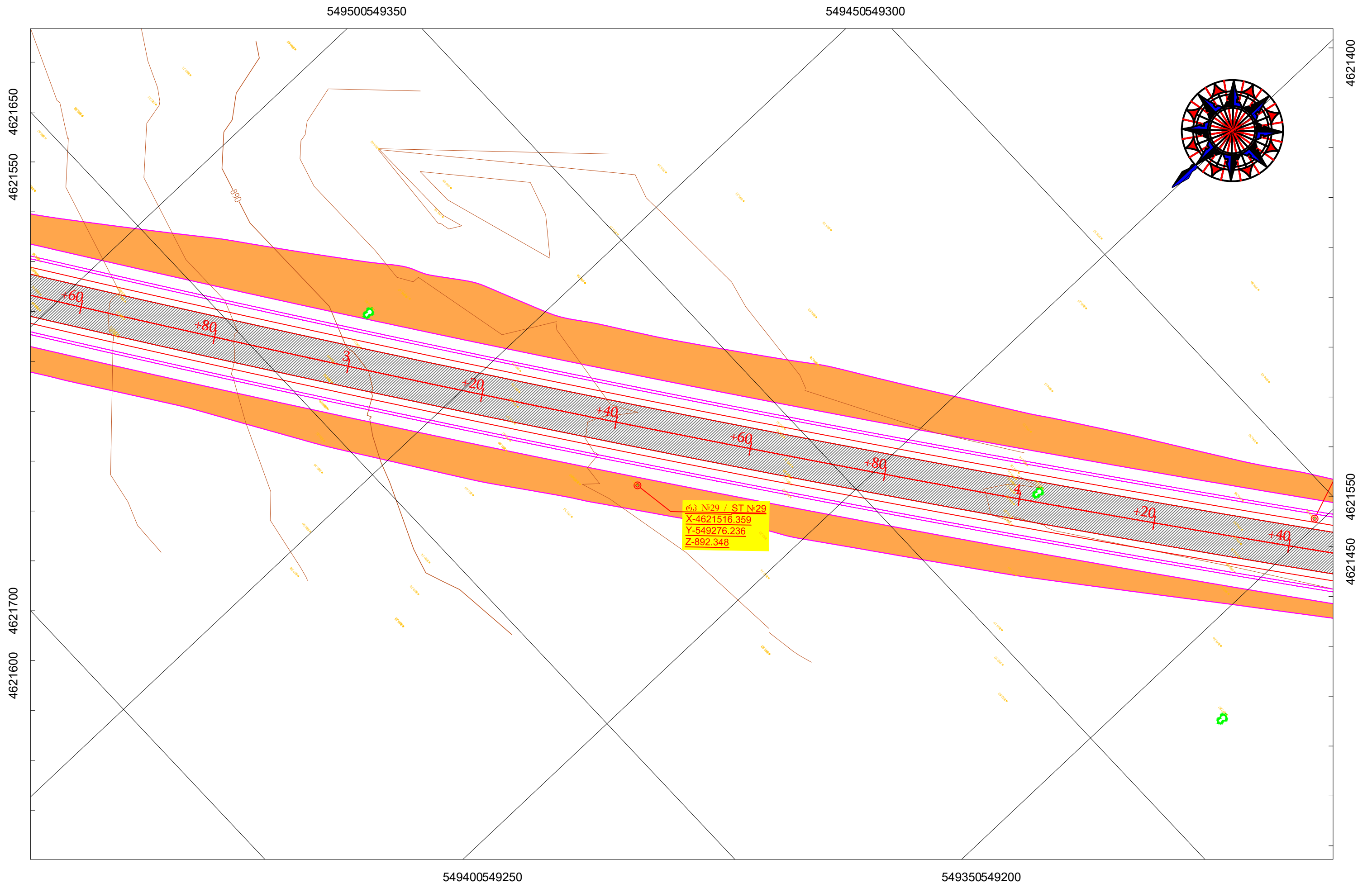
	ღამკვეთი: საპროექტო-მშენებლო განყოფილება	პროექტის დასახელება: გურჯაანისა და საბურთალოს მუნიციპალიტეტებში, ველისკიხის სოფ. კაპაბეთისა (ცენტრალურ მდინარეზე) სოფ. პირველის გზის გზის რეაბილიტაციისა და მდ. პირველის ხეობაში ორი ახალი ხაზიზე გადასასვლელის მშენებლობის დეტალური საპროექტო-საინჟინერო-კონსტრუქციული დოკუმენტაცია №GOG/ET/C/045	შენიშვნები: EXECUTOR: შპს „აბსოლუტ სერვისი“ სპ 205256523 "ABSOLUTE SERVICE" LTD: ID 205256523 დ. თბილისი, ხერგიანის ქ. №40 Tbilisi, Khergiani Street #40 ტელ/ტელ: +995 322 544882 Info@absoluteservice.ge; Infoabsoluteservice@gmail.com			
	THE CLIENT: Municipal Development Fund of Georgia (MDF)	Project name: Consulting services for working out of detail project and cost estimate documentations for rehabilitation of road from Velistsikhe to the village Kakabeti (till central highway through the village Cheremiskhevi) and construction of two new bridge crossings over the Cheremi River gorge stream in Gurjaani and Sagarejo Municipalities №GOG/ET/C/045	შპს აბსოლუტ სერვისი შპს აბსოლუტ სერვისი შპს აბსოლუტ სერვისი შპს აბსოლუტ სერვისი			
			შპს აბსოლუტ სერვისი შპს აბსოლუტ სერვისი შპს აბსოლუტ სერვისი შპს აბსოლუტ სერვისი			





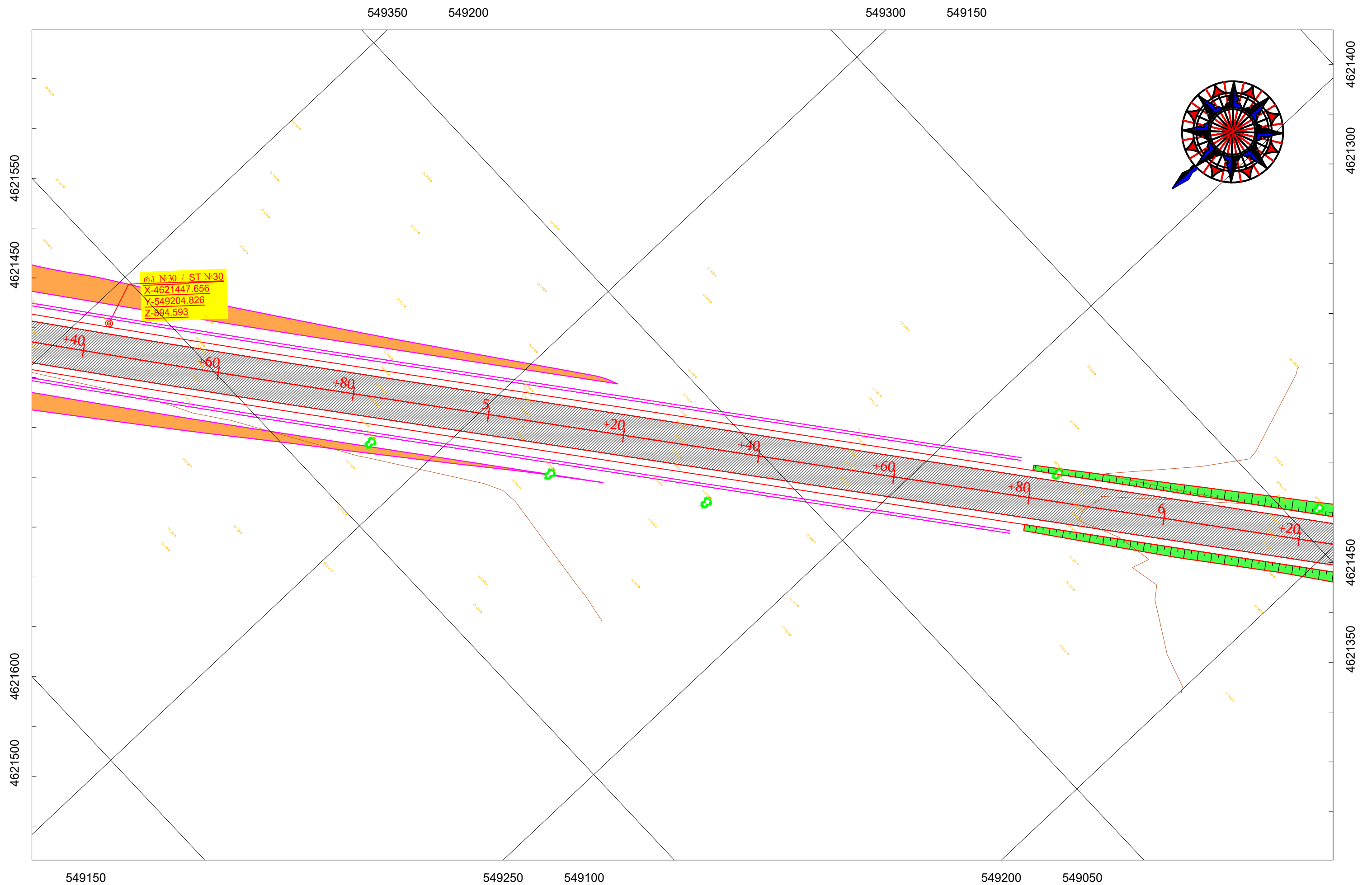


 MDF საპროექტო-საინჟინერო-საშენობის სამსახური საპროექტო-სა
--




<div><div><div><div><div><div></div><div></div><div></div><div></div><div></div></div><div><div><div></div><div></div><div></div><div></div><div></div></div><div><div><div></div><div></div><div></div><div></div><div></div></div><div><div><div></div><div></div><div></div><div></div><div></div></div><div><div><div></div><div></div><div></div><div></div><div></div></div></div></div><div><div><div></div><div></div><div></div><div></div><div></div></div><div><div><div></div><div></div><div></div><div></div><div></div></div><div><div><div></div><div></div><div></div><div></div><div></div></div><div><div><div></div><div></div><div></div><div></div><div></div></div></div></div><div><div><div></div><div></div><div></div><div></div><div></div></div><div><div><div></div><div></div><div></div><div></div><div></div></div><div><div><div></div><div></div><div></div><div></div><div></div></div><div><div><div></div><div></div><div></div><div></div><div></div></div></div></div><div><div><div></div><div></div><div></div><div></div><div></div></div><div><div><div></div><div></div><div></div><div></div><div></div></div><div><div><div></div><div></div><div></div><div></div><div></div></div><div><div><div></div><div></div><div></div><div></div><div></div></div></div></div></div></div><div><div>მკვ/MDF</div><div>Land Development Fund of Georgia</div><div>საგარეო განვითარების ფონდი</div><div>Municipal Development Fund of Georgia</div></div></div></div></div></div></div></div></div></div></div></div>	<div>დაამუშავებ:</div> <div>სამართლებრივი მენეჯერის/პროექტის მენეჯერთან ერთად</div>	<div>პროექტის დასახელება:</div> <div>პროექტი გზის რეაბილიტაციის შესახებ, ველისტხესთან სოფ. კაკაბეთში (ცენტრალური მაგივრება) სოფ. ჯაგაინის მიდამოებში)</div> <div>გზის რეაბილიტაციის და მოდ. ჯაგაინის ხეობის უბანში ახალი სახლის გაყვანილობის შეწყვეტის შემთხვევაში</div> <div>საბუნებისმიერი-საგარეო პროექტის/პროექტის მენეჯერის მენეჯერმა: N-GOG/ET/C/045</div>	<div>გვერდი/წიგნები:</div> <div>EXECUTOR:</div> <div>შპს "აბსოლუტური სერვისი" სპ 205256523</div> <div>"ABSOLUTE SERVICE" LTD. ID 205256523</div> <div>დ. თბილისი, ძეგლის ქ. №40</div> <div>Tbilisi, Khergiani Street #40</div> <div>ტელ./Tel.: +995 322 544882</div> <div>Info@absolutservice.ge;</div> <div>Info@absolutservice@gmail.com</div>	<div></div>	<div>ნახაზის</div> <div>დასახელება:</div> <div>გზის ბეჭედი პკ 162+60-დან პკ 164+40-მდე</div>				
	<div>THE CLIENT:</div> <div>Municipal Development Fund of Georgia (MDF)</div>	<div>Project name:</div> <div>Consulting services for working out of detail project and cost estimate documentations for rehabilitation of road from Velistsikhe to the village Kakabeti (till central highway through the village Chermisikhevi) and construction of two new bridge crossings over the Cheremi River gorge stream in Gurjaani and Sagarejo Municipalities N-GOG/ET/C/045</div>	<div>Road Plan Chainage From 162+60 To 164+40</div>		<div>მასშტაბი:</div> <div>SCALE:</div> <div>1:500</div>	<div>შუქვანის ფორმატის</div> <div>FORMAT SIZE:</div> <div>A3</div>	<div>ნახაზი:</div> <div>DRAWING:</div> <div>1-80</div>		



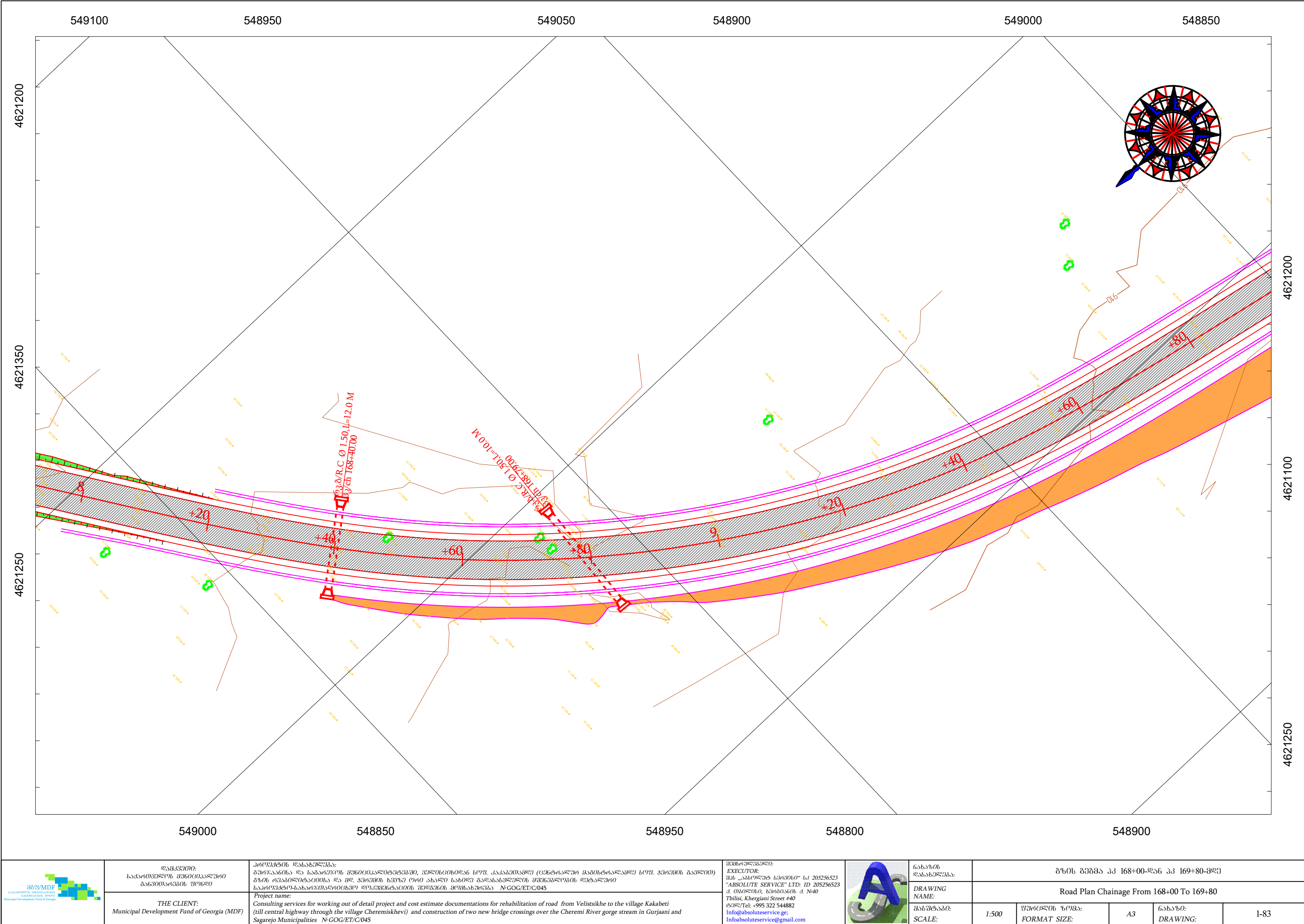




	<p><b>დაამუშავა:</b> საქართველოს მუნიციპალიტეტების განვითარების ფონდი</p>	<p><b>პროექტის დასახელება:</b> ბუჩქნარისა და საბარეოს მშენებარეობის პროექტი, ველისიკისა და სოფ. კაკაბეთში (ცენტრალურ მაგისტრალაზე სოფ. ბუჩქნარის გავლით) გზის რეაბილიტაციისა და გზ. ბუჩქნარის ხეობა (ორი ახალი სახიფათო გადასასვლელი მშენებლობის ფარგლებში) საპროექტო-საპროექტო მუშაობების შესახებ. N-GOG/ET/C/045</p>	<p><b>შენიშვნა:</b> EXECUTOR: შპს „აბსოლუტ სერვისი“ სპ 205256523 "ABSOLUTE SERVICE" LTD. ID 205256523 d. 0100/ET/01, ხეობის გზა N-40 Tbilisi, Khargiani Street #40 ტელ./Tel.: +995 322 544882 Info@absoluteservice.ge Info@absoluteservice@gmail.com</p>		<p>ნახაზის გზის ბეჭედი პპ 164+40-დან პპ 166+20-მდე</p> <p><b>დასახელება:</b> Road Plan Chainage From 164+40 To 166+20</p> <p><b>მასშტაბი:</b> 1:500</p> <p><b>ფორმატი:</b> FORMAT SIZE:</p> <p><b>ფურცელი:</b> A3</p> <p><b>ნახაზი:</b> DRAWING:</p> <p>1-81</p>
--	---	--	--	--	--

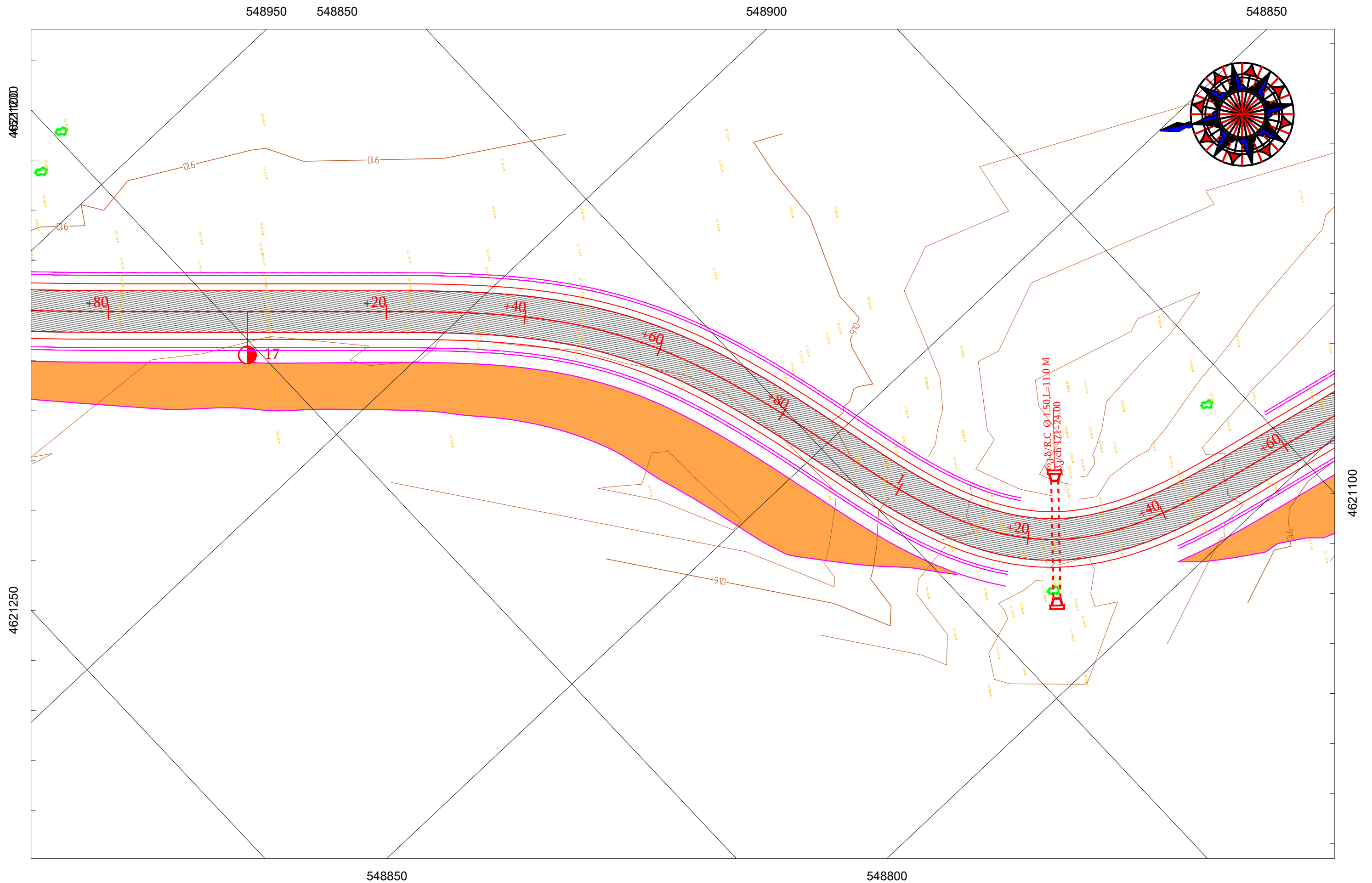


	<p>დაამუშავა: საპროექტო-მშენებლო პროექტების განყოფილება</p>	<p>პროექტის დასახელება: მუშაობის და საპროექტო-მშენებლო პროექტების განყოფილება</p>	<p>შემსრულებელი: EXECUTOR: შპს "ABSOLUTE SERVICE" LTD: ID 205256523 "ABSOLUTE SERVICE" LTD: ID 205256523 d. 01/01/2010, ხელმოწერა d. N-40 Tbilisi, Khergiani Street #40 ტელ/ტელ: +995 322 544882 Info@absoluteservice.ge; Infoabsoluteservice@gmail.com</p>		<p>ნახაზის დასახელება:</p>	<p>გზის გეგმა პპ 166+20-დან პპ 168+00-მდე</p>			
	<p>THE CLIENT: Municipal Development Fund of Georgia (MDF)</p>	<p>Project name: Consulting services for working out of detail project and cost estimate documentations for rehabilitation of road from Velistsikhe to the village Kakabeti (till central highway through the village Cheremiskhevi) and construction of two new bridge crossings over the Cheremi River gorge stream in Gurjaani and Sagarejo Municipalities N°GOG/ET/C/045</p>	<p>შემსრულებელი: EXECUTOR: შპს "ABSOLUTE SERVICE" LTD: ID 205256523 "ABSOLUTE SERVICE" LTD: ID 205256523 d. 01/01/2010, ხელმოწერა d. N-40 Tbilisi, Khergiani Street #40 ტელ/ტელ: +995 322 544882 Info@absoluteservice.ge; Infoabsoluteservice@gmail.com</p>		<p>DRAWING NAME:</p>	<p>Road Plan Chainage From 166+20 To 168+00</p>			
					<p>მასშტაბი: SCALE:</p>	<p>1:500</p>	<p>ფურცლის ფორმატი:</p>	<p>A3</p>	<p>ნახაზი: DRAWING:</p>





	ღამკვეთი: საპროექტო მუშაობების განხორციელების ფონდი		პროექტის დასახელება: მუშაობის და საბაზისის მუშაობების განხორციელება, ველისკისიდან სოფ. კაკაბეთამდე (ცენტრალურ მაგისტრალაზე სოფ. პირენის გავლით) მუშის რეაბილიტაციის და მდ. პირენის ხეობაში ორი ახალი ხაზიზე გზისასპეციალური მშენებლობის დეტალები საპროექტო-სახარჯთაღრიცხვო დოკუმენტაციის შედგენის მუშაობა №GOG/ET/C/045			გზის გეგმა პპ 168+00-დან პპ 169+80-მდე											
	THE CLIENT: Municipal Development Fund of Georgia (MDF)		Project name: Consulting services for working out of detail project and cost estimate documentations for rehabilitation of road from Velistsikhe to the village Kakabeti (till central highway through the village Cheremiskhevi) and construction of two new bridge crossings over the Cheremi River gorge stream in Gurjaani and Sagarejo Municipalities №GOG/ET/C/045			DRAWING NAME: მისმართი: SCALE:		Road Plan Chainage From 168+00 To 169+80		შეშვლის ზომები: FORMAT SIZE:		A3		დახაზი: DRAWING:		1-83	
						1:500											

[illegible]

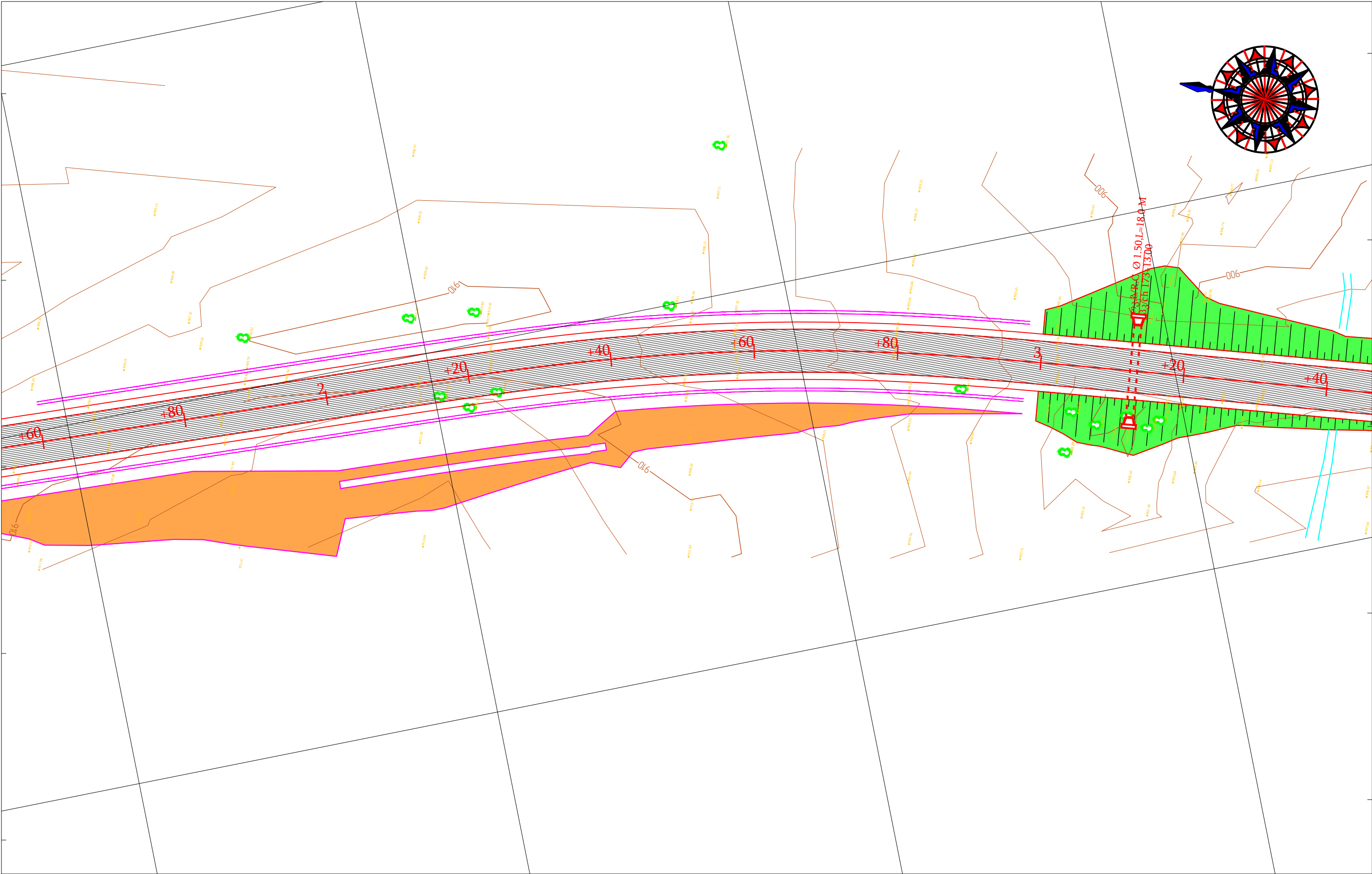
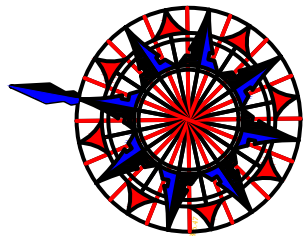


548850

548850

4621100

4620750



დამკვეთი:  
საპროექტო მუნიციპალური  
განვითარების ფონდი

THE CLIENT:  
Municipal Development Fund of Georgia (MDF)

პროექტის დასახელება:  
გურჯაანისა და საბარეოს მუნიციპალიტეტებში, ველისციხიდან სოფ. კაკაბეთამდე (ცენტრალურ მავთულხაზზე სოფ. პირენის გავლით)  
გზის რეაბილიტაციისა და მდ. პირენის ხეობაში ორი ახალი ხაზიზე გავლასხეულების მშენებლობის დეტალური  
საპროექტო-სახანძრულ-საინჟინერო დოკუმენტაციის შედგენის მუშაობა №GOG/ET/C/045

Project name:  
Consulting services for working out of detail project and cost estimate documentations for rehabilitation of road from Velistsikhe to the village Kakabeti  
(till central highway through the village Cheremiskhevi) and construction of two new bridge crossings over the Cheremi River gorge stream in Gurjaani and  
Sagarejo Municipalities №GOG/ET/C/045

შემსრულებელი:  
EXECUTOR:  
შპს „აბსოლუტ სერვისი“ სპ 205256523  
"ABSOLUTE SERVICE" LTD: ID 205256523  
დ. ძაგისძის ქ. ბრძანაძის ქ. N-40  
Tbilisi, Khergiani Street #40  
ტელ/ელ: +995 322 544882  
Info@absoluteservice.ge;  
Infoabsoluteservice@gmail.com



ნახაზის  
დასახელება:

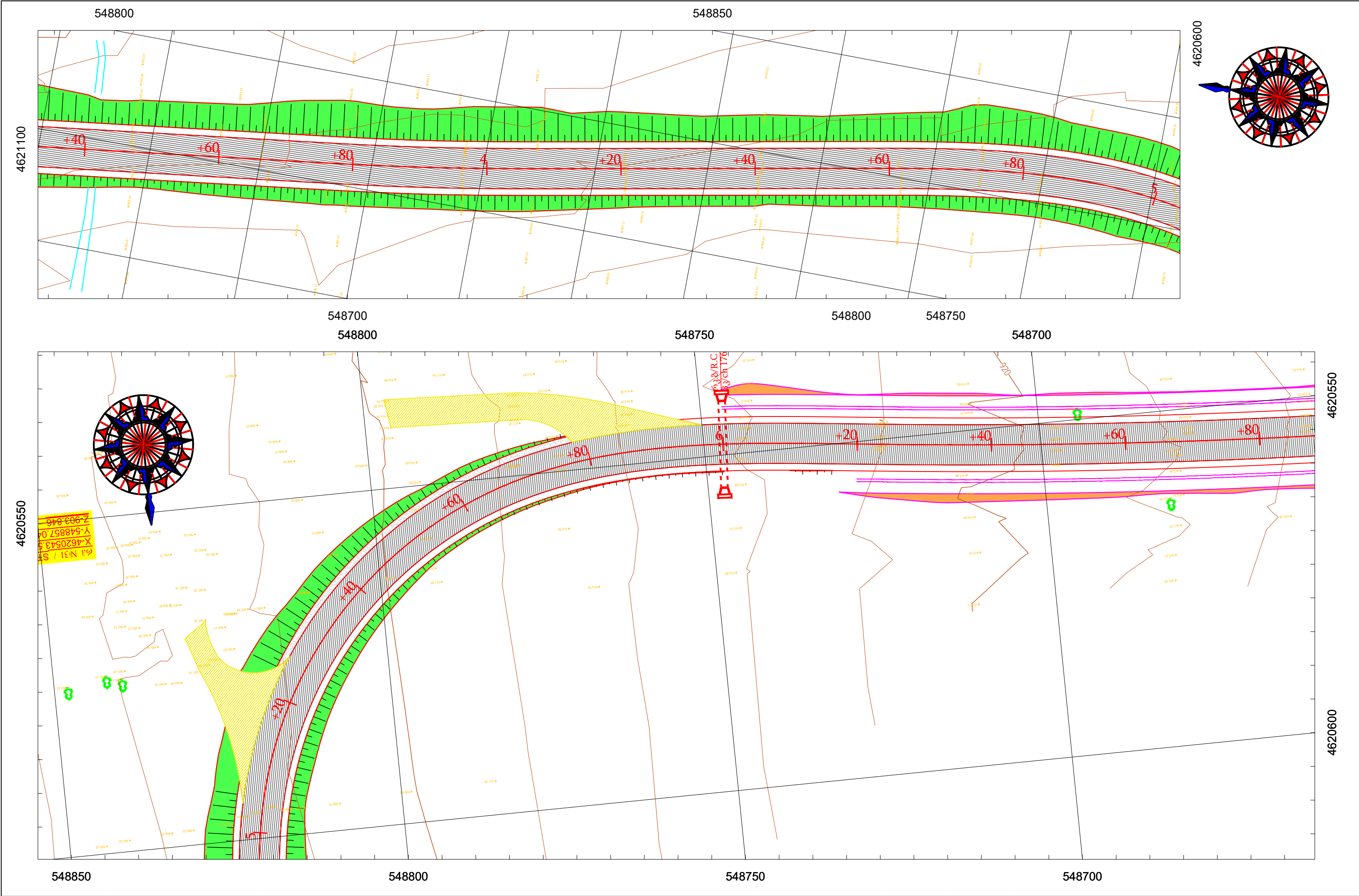
DRAWING  
NAME:



მასშტაბი:  
SCALE:

გზის გეგმა პპ 171+60-დან პპ 173+40-მდე


Road Plan Chainage From 171+60 To 173+40



1:500	ფურცლის ზომა:	A3	ნახაზი: DRAWING:	1-85
FORMAT SIZE:				



 <div>გზმ/მდფ საპროექტო-მშენებლობითი განხორციელების ფონდი Municipal Development Fund of Georgia</div>	ლაგვერდი: საპროექტო-მშენებლობითი განხორციელების ფონდი	პროექტის დასახელება: გურჯაანისა და საბურთალოს მუნიციპალიტეტებში, ველისკისიდან სოფ. კაკაბეთამდე (ცენტრალურ მაგისტრალაზე) სოფ. პირველის გზის (მ.პ.პ.) გზის რეაბილიტაციისა და მ.პ. პირველის ხეობაში ორი ახალი ხაზიზე გარსახელების მშენებლობის დეტალური საპროექტო-მშენებლობითი დოკუმენტაცია №GOG/ET/C/045	შემსრულებელი: EXECUTOR: შპს „აბსოლუტ სერვისი“ სპ 205256523 "ABSOLUTE SERVICE" LTD: ID 205256523 დ. თბილისი, ხერგიანის ქ. N-40 Tbilisi, Khergiani Street #40 ტელ/ელ: +995 322 544882 Info@absolutservice.ge; Infoabsolutservice@gmail.com		ნახაზის დასახელება:	გზის გეგმა პპ 173+40-დან პპ 176+80-მდე				
	THE CLIENT: Municipal Development Fund of Georgia (MDF)	Project name: Consulting services for working out of detail project and cost estimate documentations for rehabilitation of road from Velistsikhe to the village Kakabeti (till central highway through the village Chermiskhevi) and construction of two new bridge crossings over the Cheremi River gorge stream in Gurjaani and Sagarejo Municipalities №GOG/ET/C/045	DRAWING NAME:		Road Plan Chainage From 173+40 To 176+80					
			მასშტაბი: SCALE:		1:500	ფურცლის ზომა: FORMAT SIZE:	A3	ნახაზი: DRAWING:	1-86	



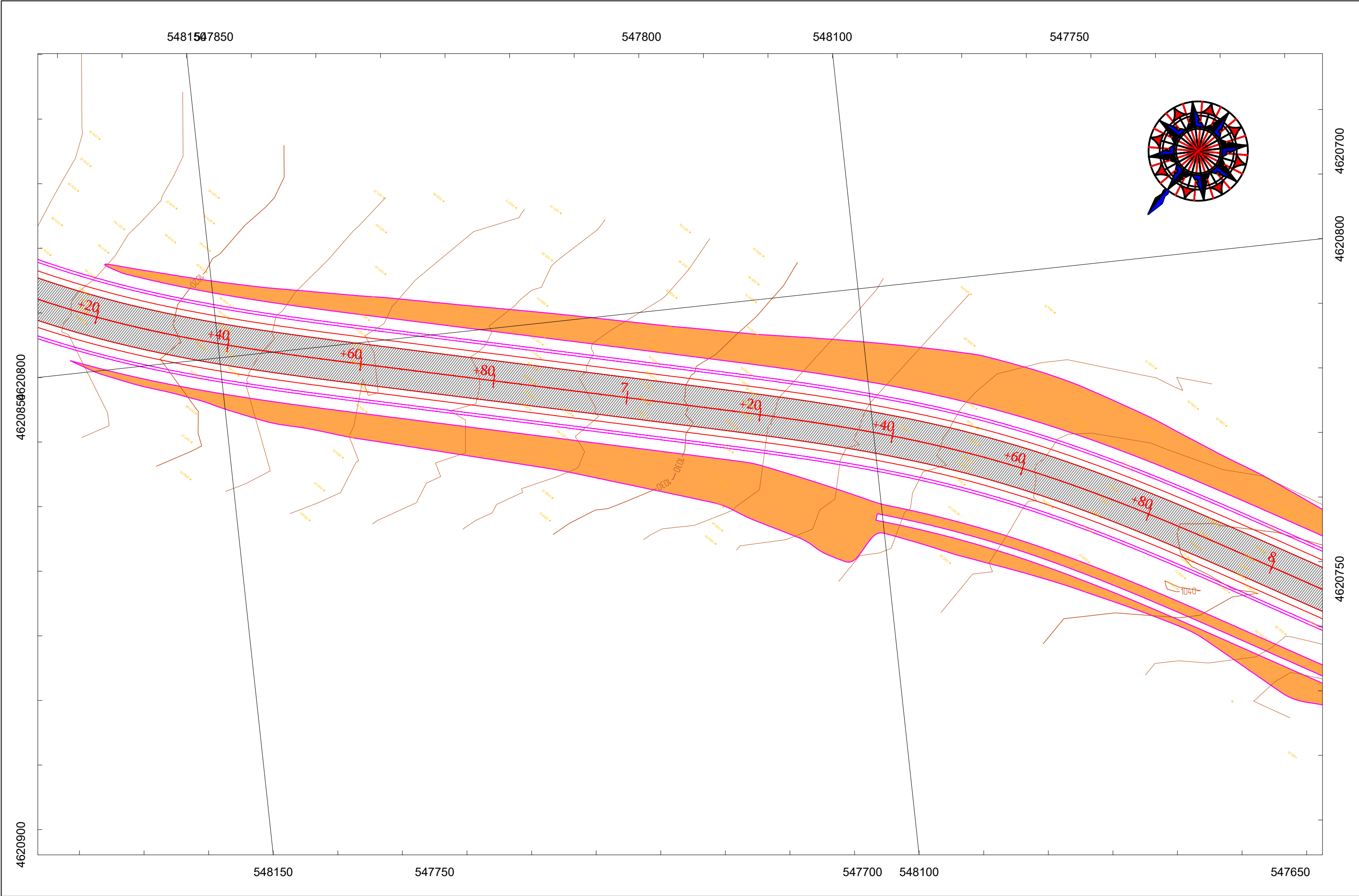




 საპროექტო-საინჟინერო-კონსტრუქციული დოკუმენტაციის მომზადება №GOG/ET/C/045 Municipal Development Fund of Georgia	ღამკვეთი: საპროექტო მუშაოების განხორციელების ფონდი	პროექტის დასახელება: გურჯაანისა და საბურთის მუნიციპალიტეტებში, ველისციხიდან სოფ. კაკაბეთამდე (ცენტრალურ მდინარეზე გადმოჭრის ხეობა, გურჯაანის მუნიციპალიტეტში) გზის რეაბილიტაციისა და მდ. ჰერემის ხეობაში ორი ახალი ხეობის გაყვანის მუშაოების დაგეგმვის საპროექტო-საინჟინერო-კონსტრუქციული დოკუმენტაციის მომზადება №GOG/ET/C/045	 შპს „აბსოლუტ სერვისი“ სპ 205256523 "ABSOLUTE SERVICE" LTD: ID 205256523 დ. თბილისი, ხერგიანის ქ. №40 Tbilisi, Khergiani Street #40 ტელ/ტელ: +995 322 544882 Info@absoluteservice.ge; Infoabsoluteservice@gmail.com		გზის გეგმა პპ 176+80-დან პპ 178+60-მდე		
	THE CLIENT: Municipal Development Fund of Georgia (MDF)	Project name: Consulting services for working out of detail project and cost estimate documentations for rehabilitation of road from Velistsikhe to the village Kakabeti (till central highway through the village Cheremiskhevi) and construction of two new bridge crossings over the Cheremi River gorge stream in Gurjaani and Sagarejo Municipalities №GOG/ET/C/045	Road Plan Chainage From 176+80 To 178+60				
			მასშტაბი: SCALE:	1:500	ფურცლის ზომა: FORMAT SIZE:	A3	განახი: DRAWING:





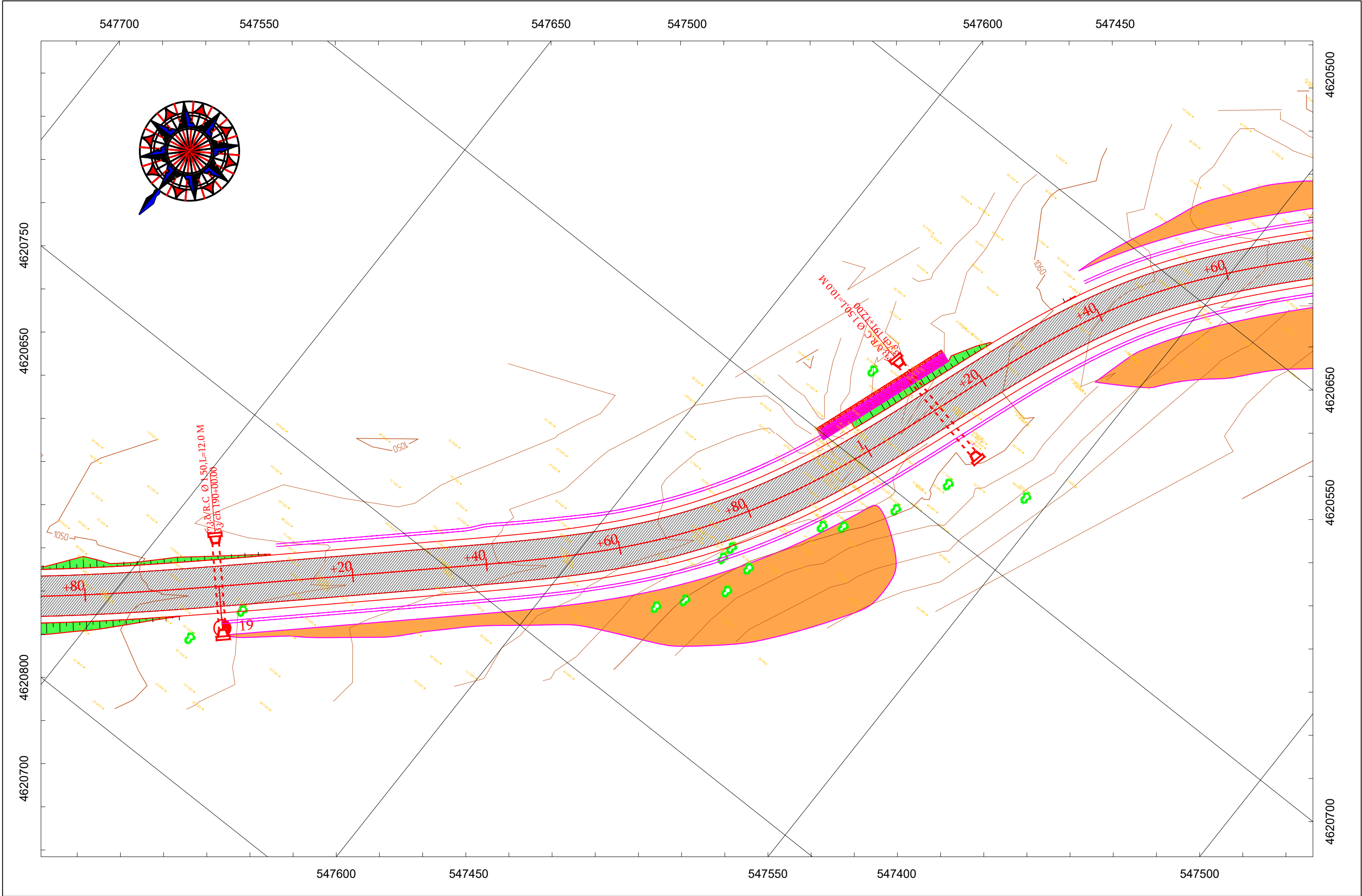





 <div>საპროექტო-კონსტრუქციული განყოფილება</div>	დაამუშავა: საპროექტო-კონსტრუქციული განყოფილება პროექტი პროექტი	პროექტის დასახელება: გურჯაანისა და საბურთალოს მუნიციპალიტეტებში, ველისიკისიდან სოფ. კაკაბეთამდე (ცენტრალურ მავთულთანამდე სოფ. პირველი პარკი) გზის რეაბილიტაციისა და მდ. ჰერემის ხეობაში ორი ახალი ხაზიზე გარსახელების მშენებლობის დეტალური საპროექტო-სახანძრულ-საინჟინერო-საგეოდეზიური დოკუმენტაციის შედგენის მუშაობა №GOG/ET/C/045	შემსრულებელი: EXECUTOR: შპს „აბსოლუტ სერვისი“ სპ 205256523 "ABSOLUTE SERVICE" LTD: ID 205256523 დ. თბილისი, ხერგიანის ქ. №40 Tbilisi, Khargiani Street #40 ტელ/ელ: +995 322 544882 Info@absoluteservice.ge; Infoabsoluteservice@gmail.com		ნახაზის დასახელება:		გზის გეგმა პპ 186+20-დან პპ 188+00-მდე	
	THE CLIENT: Municipal Development Fund of Georgia (MDF)	Project name: Consulting services for working out of detail project and cost estimate documentations for rehabilitation of road from Velistsikhe to the village Kakabeti (till central highway through the village Cheremiskhevi) and construction of two new bridge crossings over the Cheremi River gorge stream in Gurjaani and Sagarejo Municipalities №GOG/ET/C/045	DRAWING NAME: მისმართი: SCALE:		Road Plan Chainage From 186+20 To 188+00			
			1:500		შეცვლის ზომი: FORMAT SIZE:	A3	ნახაზი: DRAWING:	1-90

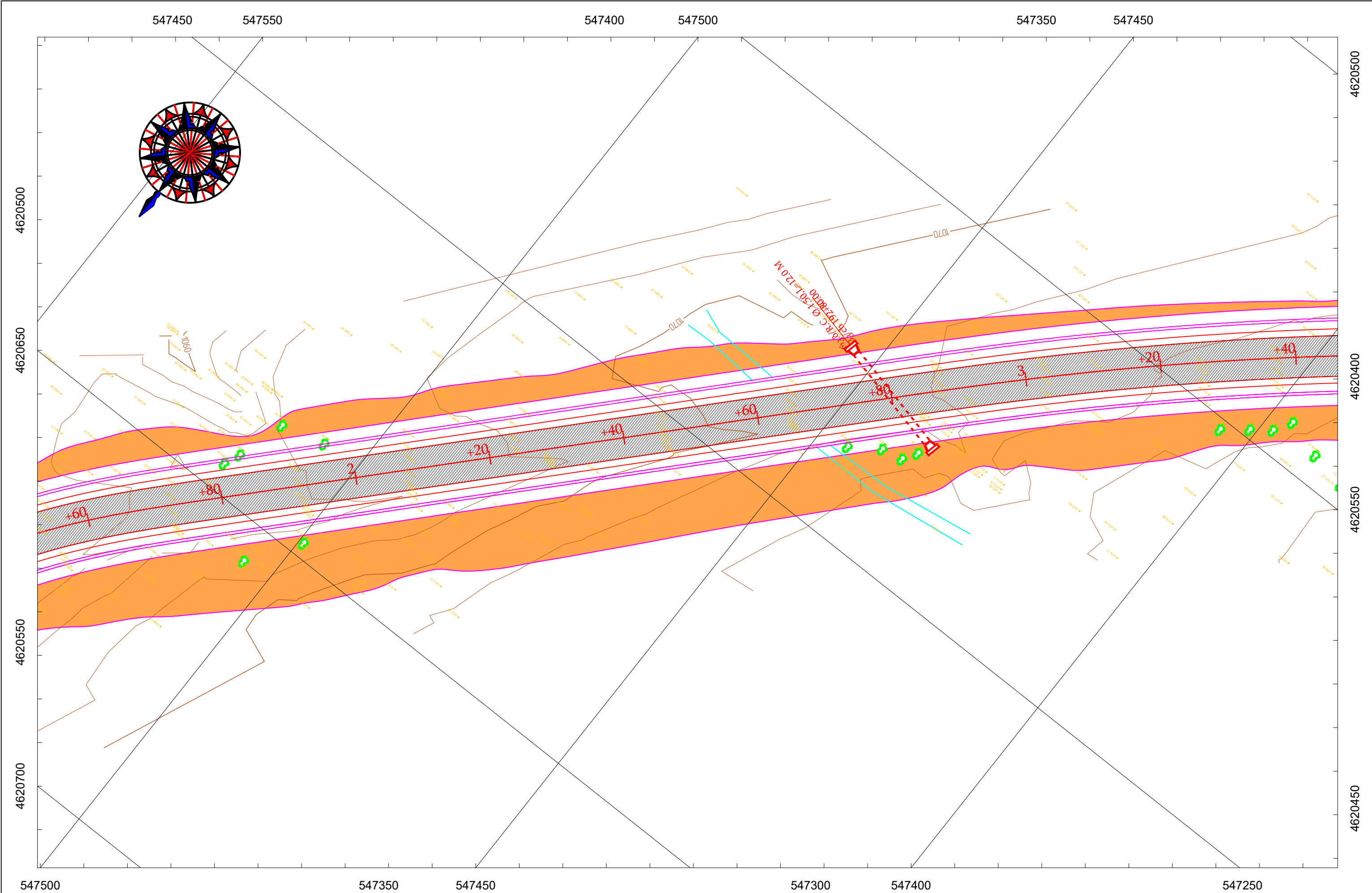







 საპროექტო-მშენებლო განყოფილება საპროექტო-მშენებლო
--

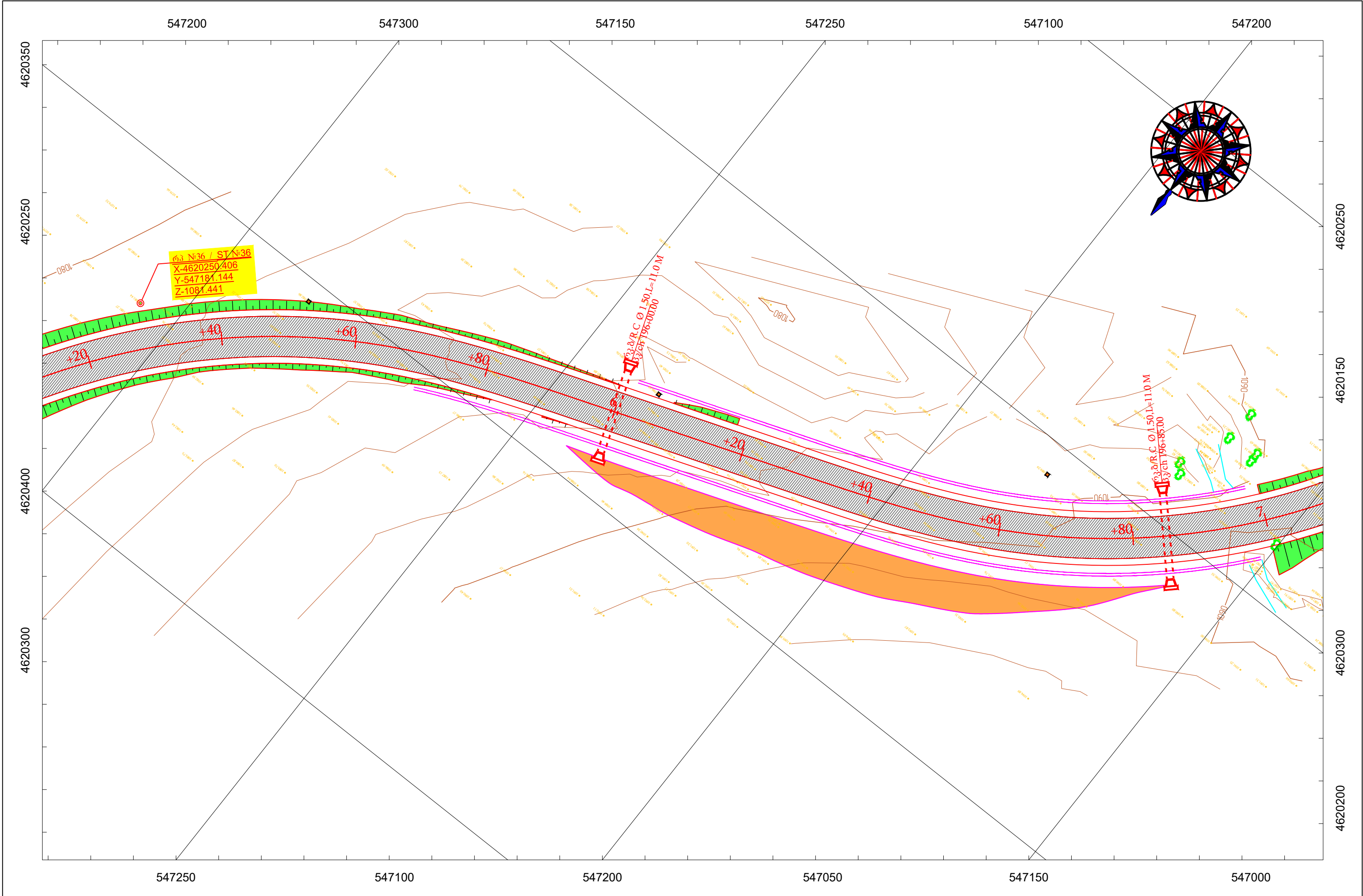






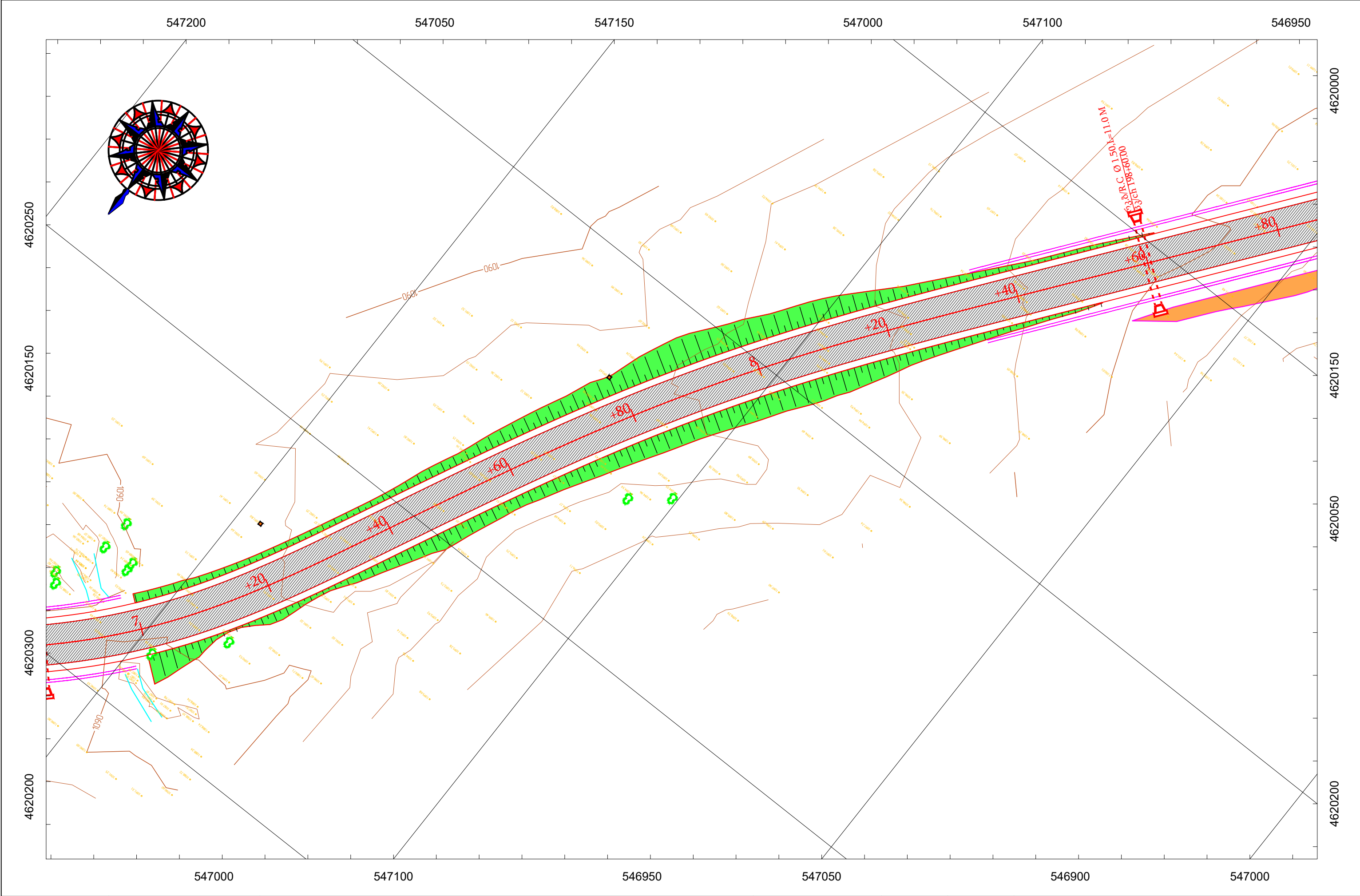
 საპროექტო-სახარჯთაღრიცხველი ფონდი საპროექ
--









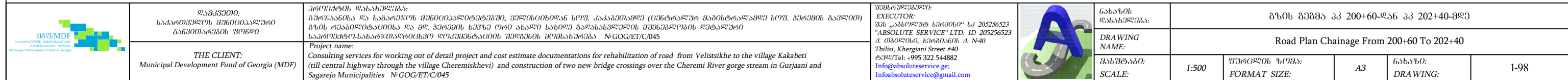
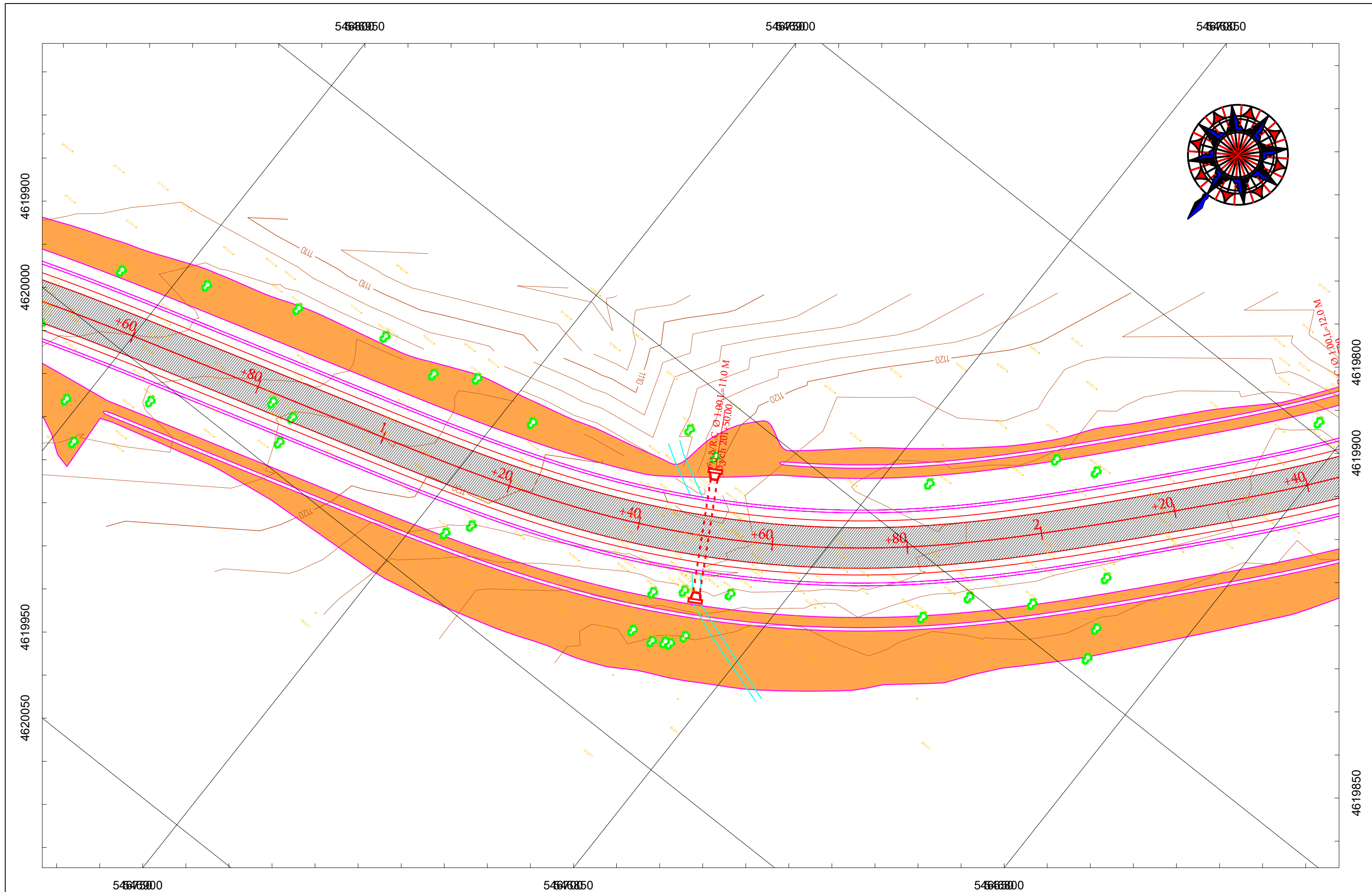
 MDF საპროექტო მუშაობების განხორციელების ფონდი Project Development Fund of Georgia	ღამჯვეთი: საპროექტო მუშაობების განხორციელების ფონდი	პროექტის ღირებულება: მუშაობის ღირებულება და საპროექტო მუშაობების განხორციელების ფონდის მიერ დაფინანსების მოცულობა (მშენებლის მიერ დაფინანსების მოცულობის გარეშე)		განახლების ღირებულება:	გზის გეგმა პპ 195+20-დან პპ 197+00-მდე			
	THE CLIENT: Municipal Development Fund of Georgia (MDF)	Project name: Consulting services for working out of detail project and cost estimate documentations for rehabilitation of road from Velistsikhe to the village Kakabeti (till central highway through the village Chermiskhevi) and construction of two new bridge crossings over the Cheremi River gorge stream in Gurjaani and Sagarejo Municipalities №GOG/ET/C/045		EXECUTOR: შპს „აბსოლუტ სერვისი“ სპ 205256523 „ABSOLUTE SERVICE“ LTD. ID 205256523 თ. ძეგლიძის ქ. ხეობის რაიონი, დ. №40 Tbilisi, Khgeriani Street #40 ტელ./Tel.: +995 322 544882 Info@absoluteservice.ge Info@absoluteservice@gmail.com	DRAWING NAME: Road Plan Chainage From 195+20 To 197+00			
				SCALE: 1:500	შეშვლის ზომა: FORMAT SIZE: A3	განახლების DRAWING:	1-95	



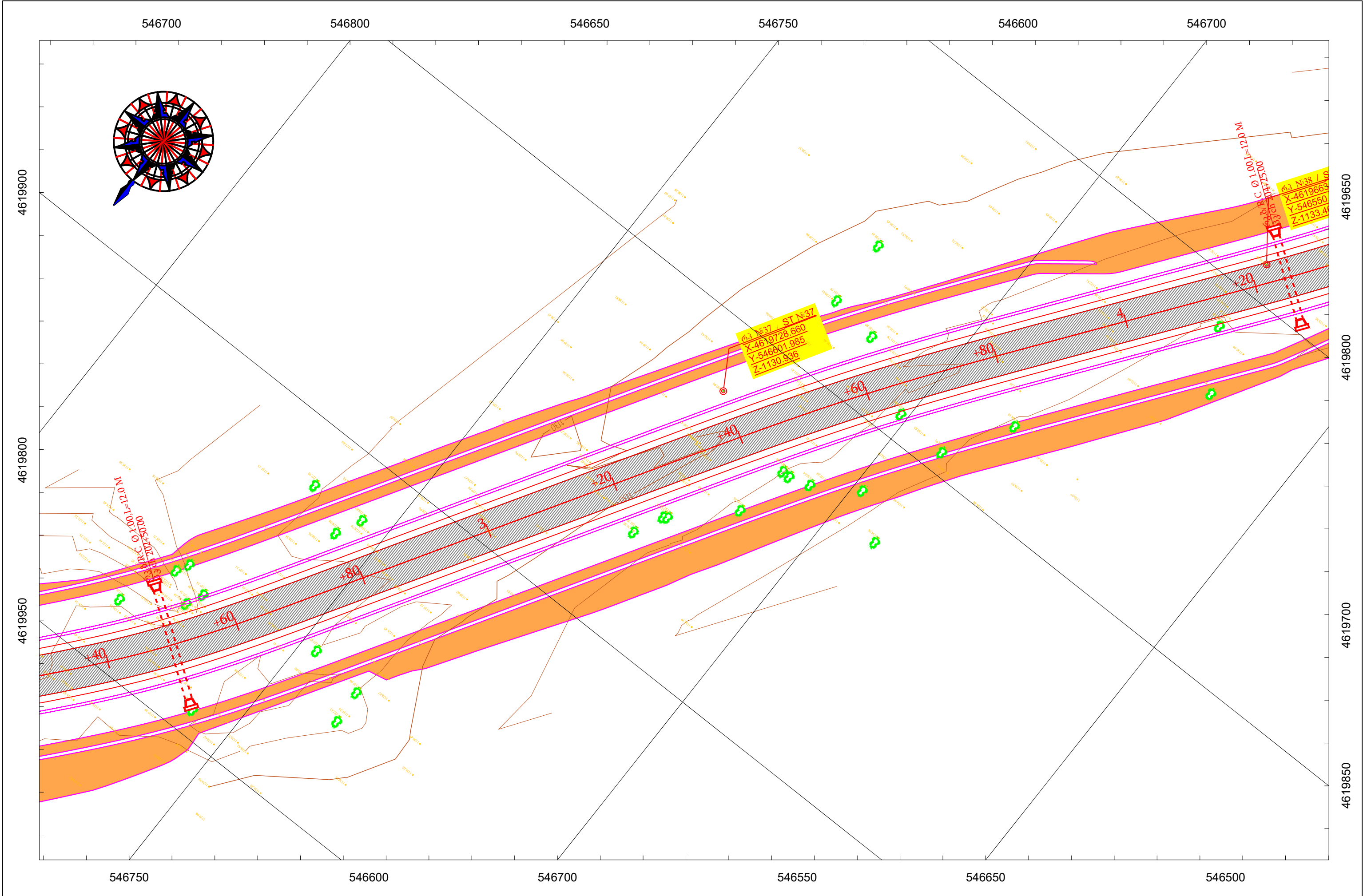
 საპროექტო-მშენებლო განვითარების ფონდი Municipal Development Fund of Georgia	ღამკვეთი: საპროექტო-მშენებლო განვითარების ფონდი	პროექტის დასახელება: გურჯაანისა და საბარეოს მუნიციპალიტეტებში, ველისიკისიდან სოფ. კაკაბეთამდე (ცენტრალურ მდინარეზე გადმოჭრულ სოფ. პირენის გავლით) გზის რეაბილიტაციისა და მდ. პირენის ხეობაში ორი ახალი ხაზიზე გადასახვევის მშენებლობის დეტალური საპროექტო-სახანძრულ-საინჟინერო დოკუმენტაციის შედგენის მუშაობები №GOG/ET/C/045	შემსრულებელი: EXECUTOR: შპს „აბსოლუტ სერვისი“ სპ 205256523 "ABSOLUTE SERVICE" LTD: ID 205256523 დ. ძაგოლისი, ხერგიანის ქ. №40 თბილისი, ზერგანი ქუჩა №40 ტელ/ელ: +995 322 544882 Info@absoluteservice.ge; Infoabsoluteservice@gmail.com		გზის გეგმა პპ 197+00-დან პპ 198+80-მდე	
	THE CLIENT: Municipal Development Fund of Georgia (MDF)	Project name: Consulting services for working out of detail project and cost estimate documentations for rehabilitation of road from Velistsikhe to the village Kakabeti (till central highway through the village Cheremiskhevi) and construction of two new bridge crossings over the Cheremi River gorge stream in Gurjaani and Sagarejo Municipalities №GOG/ET/C/045	DRAWING NAME: მისმართი: SCALE:		Road Plan Chainage From 197+00 To 198+80	
			1:500		ფურცლის ზომა: FORMAT SIZE:	A3





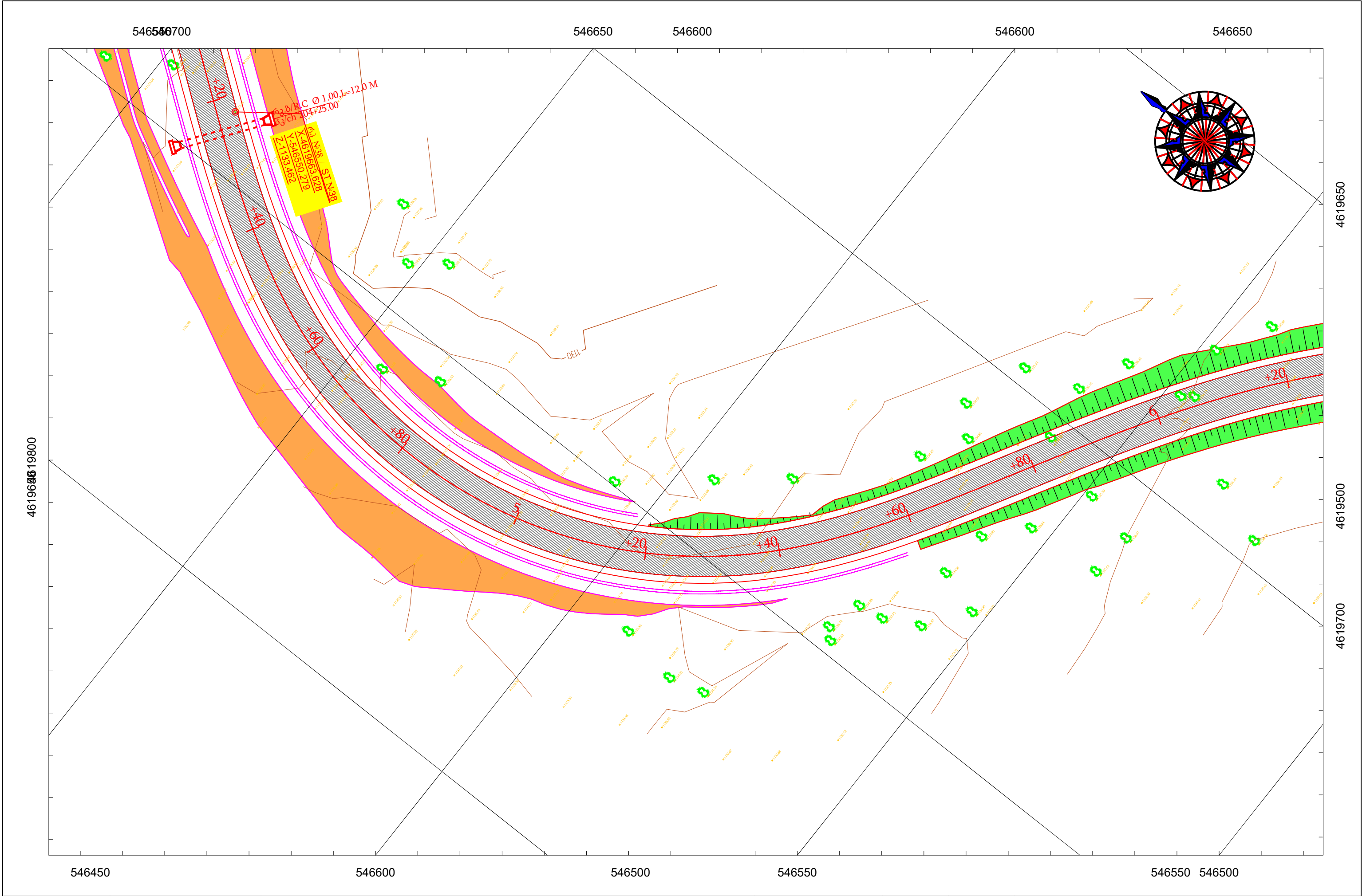








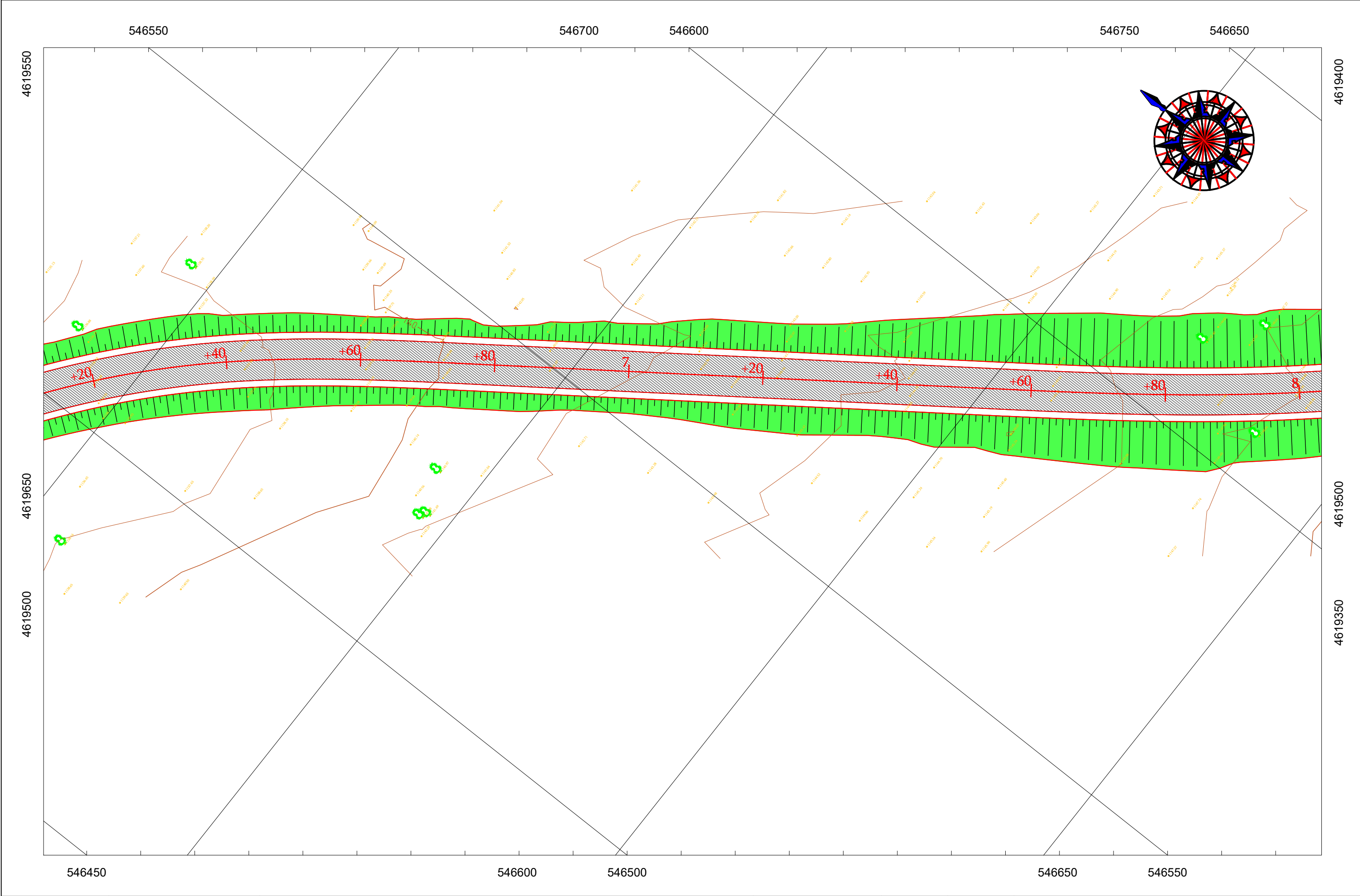


 საქმედი საპროექტო-მშენებლო განყოფილება Municipal Development Fund of Georgia	ღამკვეთი: საპროექტო-მშენებლო განყოფილება	პროექტის დასახელება: მუნიციპალიტეტის ცენტრალური გზის რეაბილიტაცია და მდ. ჰერემის ხეობაში ორი ახალი ხეობის გაყვანის სამუშაოების დაგეგმვა №GOG/ET/C/045	შემსრულებელი: EXECUTOR: შპს „აბსოლუტ სერვისი“ სპ 205256523 "ABSOLUTE SERVICE" LTD: ID 205256523 დ. ძეგლისი, ხერგიანის ქ. №40 თბილისი, ქვემო ქართლი Info@absoluteservice.ge; Infoabsoluteservice@gmail.com		გზის გეგმა პკ 202+40-დან პკ 204+20-მდე
	THE CLIENT: Municipal Development Fund of Georgia (MDF)	Project name: Consulting services for working out of detail project and cost estimate documentations for rehabilitation of road from Velistsikhe to the village Kakabeti (till central highway through the village Cheremiskhevi) and construction of two new bridge crossings over the Cheremi River gorge stream in Gurjaani and Sagarejo Municipalities №GOG/ET/C/045	DRAWING NAME: მასშტაბი: SCALE:		Road Plan Chainage From 202+40 To 204+20
			1:500		ფურცლის ზომა: FORMAT SIZE:

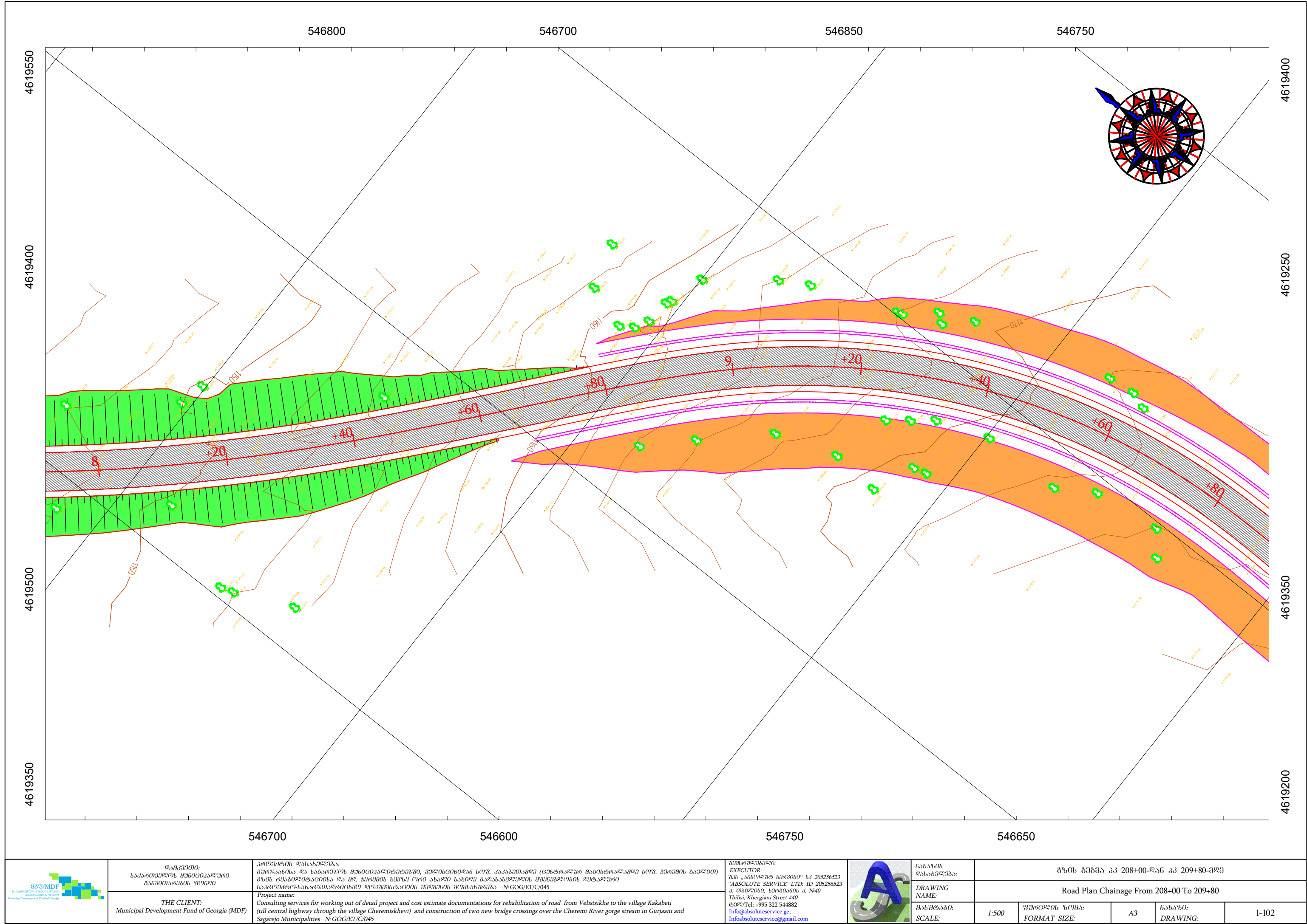




 საპროექტო-მშენებლო განყოფილება	დაამუშავა: საპროექტო-მშენებლო განყოფილება	პროექტის დასახელება: მუშაობის და საბაზისის მშენებლობისათვის, ველისციხის სოფ. პარკისა და (ცენტრალურ მდინარეზე მდებარე სოფ. პარკის განვითარებისათვის) მუშის რეაბილიტაციის და მდ. პარკის ხეობის სოფ. პარკის განვითარებისათვის მშენებლობის დეტალური საპროექტო-მშენებლო დოკუმენტაცია №GOG/ET/C/045	შემსრულებელი: EXECUTOR: შპს "აბსოლუტ სერვისი" სპ 205256523 "ABSOLUTE SERVICE" LTD: ID 205256523 დ. თბილისი, ხერგიანის ქ. №40 თბილისი, ხერგიანის ქ. №40 ტელ/ფ: +995 322 544882 Info@absoluteservice.ge; Infoabsoluteservice@gmail.com		გზის გეგმა პკ 204+20-დან პკ 206+20-მდე				
	THE CLIENT: Municipal Development Fund of Georgia (MDF)	Project name: Consulting services for working out of detail project and cost estimate documentations for rehabilitation of road from Velistsikhe to the village Kakabeti (till central highway through the village Cheremiskhevi) and construction of two new bridge crossings over the Cheremi River gorge stream in Gurjaani and Sagarejo Municipalities №GOG/ET/C/045	DRAWING NAME: მისამართი: SCALE:		Road Plan Chainage From 204+20 To 206+20				
			შემსრულებლის ზომები: 1:500 შემსრულებლის ზომები: FORMAT SIZE: A3 გზის გეგმა: DRAWING:				1-100		



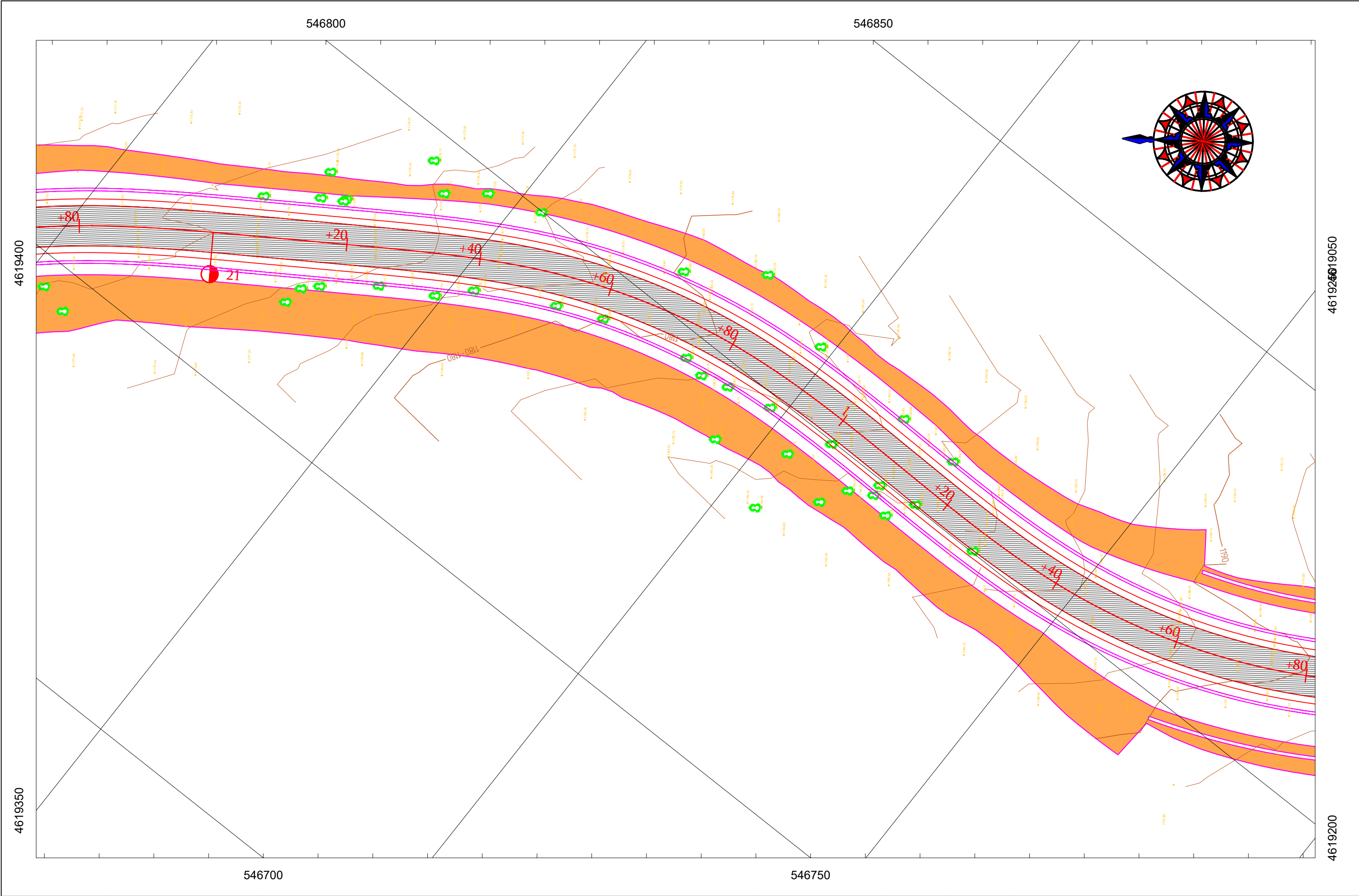



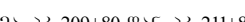
	ღამკვეთი: საპროექტო მუშაოების განხორციელების ფონდი	პროექტის დასახელება: გურჯაანისა და საბარეოს მუნიციპალიტეტებში, ველისციხიდან სოფ. კაკაბეთამდე (ცენტრალურ მანქანაგზაზე სოფ. პირენის გავლით) გზის რეაბილიტაციისა და მდ. პირენის ხეობაში ორი ახალი ხაზიზე გარსახელების მშენებლობის დეტალური საპროექტო-სახარჯთაღრიცხველ დოკუმენტაციის შედგენის მუშაობა №GOG/ET/C/045	შემსრულებელი: EXECUTOR: შპს „აბსოლუტ სერვისი“ სპ 205256523 "ABSOLUTE SERVICE" LTD: ID 205256523 დ. თბილისი, ხერგიანის ქ. №40 Tbilisi, Khergiani Street #40 ტელ/TEL: +995 322 544882 Info@absolutservice.ge; Infoabsolutservice@gmail.com	გზის გეგმა პკ 206+20-დან პკ 208+00-მდე
	THE CLIENT: Municipal Development Fund of Georgia (MDF)	Project name: Consulting services for working out of detail project and cost estimate documentations for rehabilitation of road from Velistsikhe to the village Kakabeti (till central highway through the village Cheremiskhevi) and construction of two new bridge crossings over the Cheremi River gorge stream in Gurjaani and Sagarejo Municipalities №GOG/ET/C/045	DRAWING NAME: გზის გეგმა: SCALE:	Road Plan Chainage From 206+20 To 208+00
			1:500	შუბლის ზომა: FORMAT SIZE:
		A3	განახი: DRAWING:	1-101

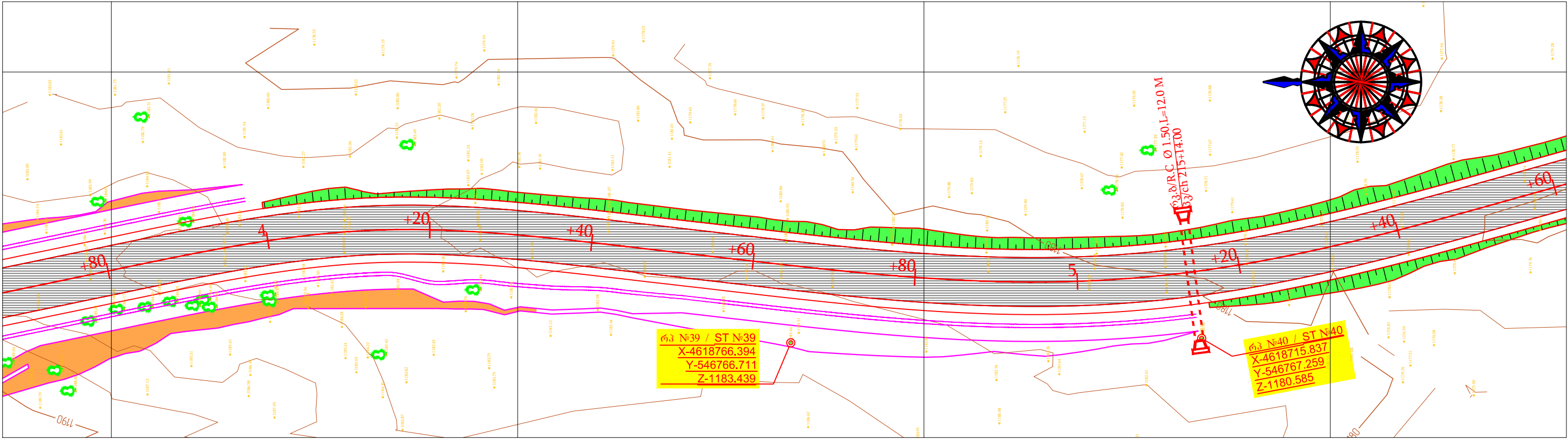
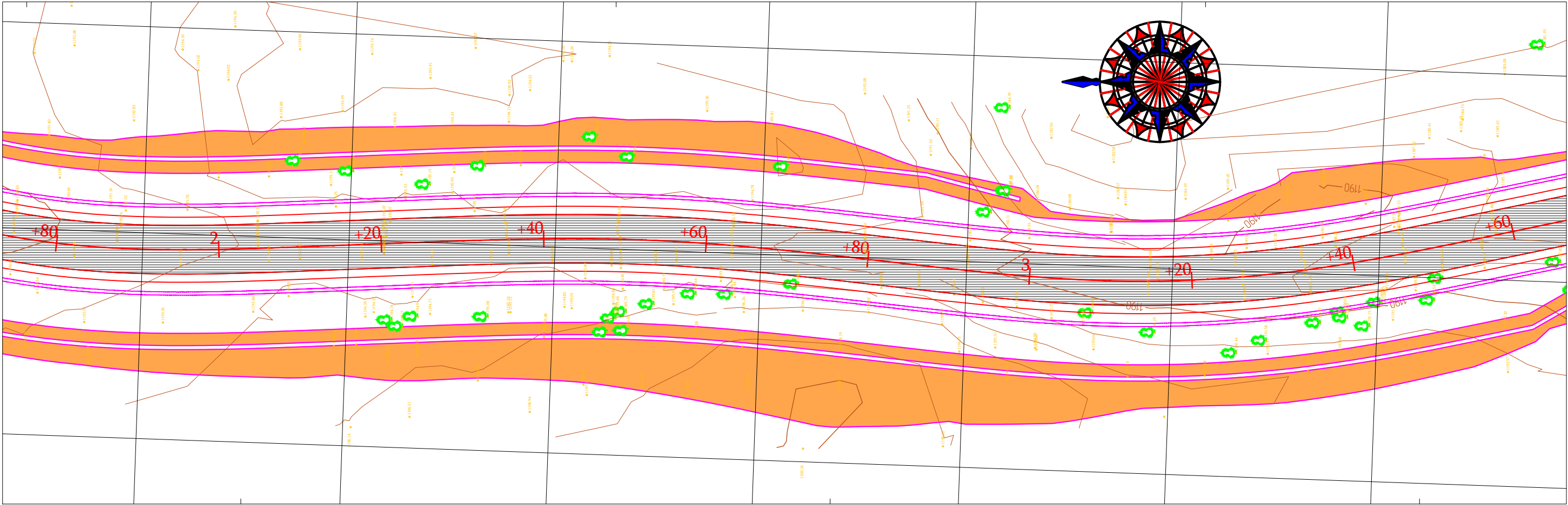





 <div>საპროექტო-მშენებლო განყოფილება</div>	ღამკვეთი: საპროექტო-მშენებლო განყოფილება	პროექტის დასახელება: გურჯაანისა და საბურთალოს მუნიციპალიტეტებში, ველისციხიდან სოფ. კაკაბეთამდე (ცენტრალურ მდინარეზე სოფ. პირველი პაწაწის) გზის რეაბილიტაციისა და მდ. პირველი ხეობა ორი ახალი ხაზიდან გადის გზის მშენებლობის დეტალური საპროექტო-საინჟინერო-კონსტრუქციული დოკუმენტაციის შედგენის მუშაობა №GOG/ET/C/045	შემსრულებელი: EXECUTOR: შპს „აბსოლუტ სერვისი“ სპ 205256523 "ABSOLUTE SERVICE" LTD: ID 205256523 დ. ძეგლისი, ხერგიანის ქ. №40 თბილისი, ქვემო ქართლი ტელ/თელ: +995 322 544882 Info@absoluteservice.ge; Infoabsoluteservice@gmail.com		ნახაზის დასახელება:	გზის გეგმა პპ 208+00-დან პპ 209+80-მდე			
	THE CLIENT: Municipal Development Fund of Georgia (MDF)	Project name: Consulting services for working out of detail project and cost estimate documentations for rehabilitation of road from Velistsikhe to the village Kakabeti (till central highway through the village Chermiskhevi) and construction of two new bridge crossings over the Cheremi River gorge stream in Gurjaani and Sagarejo Municipalities №GOG/ET/C/045		DRAWING NAME:	Road Plan Chainage From 208+00 To 209+80				
				მისმართი: SCALE:	1:500	შეცვლის ზომა: FORMAT SIZE:	A3	ნახაზი: DRAWING:	1-102






 საპროექტო-მშენებლო განყოფილება	ღამკვეთი: საპროექტო-მშენებლო განყოფილება	პროექტის დასახელება: გურჯაანისა და საბარკუნის მუნიციპალიტეტებში, ველისიკისიდან სოფ. კაკაბეთამდე (ცენტრალურ მაგისტრალაზე სოფ. პირენის გავლით) გზის რეაბილიტაციისა და მდ. პირენის ხეობაში ორი ახალი ხაზიზე გარსახელების მშენებლობის დეტალური საპროექტო-სახარჯთაღრიცხველ რეკონსტრუქციის შედეგის შეფასება №GOG/ET/C/045		გზის გეგმა პკ 209+80-დან პკ 211+80-მდე				
	THE CLIENT: Municipal Development Fund of Georgia (MDF)	Project name: Consulting services for working out of detail project and cost estimate documentations for rehabilitation of road from Velistsikhe to the village Kakabeti (till central highway through the village Cheremiskhevi) and construction of two new bridge crossings over the Cheremi River gorge stream in Gurjaani and Sagarejo Municipalities №GOG/ET/C/045	შემსრულებელი: EXECUTOR: შპს „აბსოლუტ სერვისი“ სპ 205256523 "ABSOLUTE SERVICE" LTD: ID 205256523 დ. იმბოლისი, ხერგიანის ქ. N-40 Tbilisi, Khergiani Street #40 ტელ/ელ: +995 322 544882 Info@absoluteservice.ge; Infoabsoluteservice@gmail.com	Road Plan Chainage From 209+80 To 211+80				
				1:500	შუბლის ზომა: FORMAT SIZE:	A3	ნახაზი: DRAWING:	1-103





 საპროექტო-მშენებლო განვითარების ფონდი Municipal Development Fund of Georgia	ღამკვეთი: საპროექტო-მშენებლო განვითარების ფონდი	პროექტის ღამკვეთი: გურჯაანისა და საბურთალოს მუნიციპალიტეტებში, ველისციხიდან სოფ. კაკაბეთამდე (ცენტრალურ მაგისტრალაზე სოფ. პერემის გავლით) გზის რეაბილიტაციისა და გზ. პერემის ხევში ორი ახალი ხაზიზე გარსახვების მშენებლობის დეტალური საპროექტო-სასაზღვრო-დოკუმენტირების დოკუმენტაციის შედგენის მომსახურება №GOG/ET/C/045	 შემსრულებელი: EXECUTOR: შპს „აბსოლუტ სერვისი“ სპ 205256523 "ABSOLUTE SERVICE" LTD: ID 205256523 დ. თბილისი, ხერგიანის ქ. №40 Tbilisi, Khergiani Street #40 ტელ/ტელ: +995 322 544882 Info@absolutservice.ge; Infoabsolutservice@gmail.com		ნახაზის ღამკვეთი:		გზის გეგმა პკ 211+80-დან პკ 215+60-მდე	
	THE CLIENT: Municipal Development Fund of Georgia (MDF)	Project name: Consulting services for working out of detail project and cost estimate documentations for rehabilitation of road from Velistsikhe to the village Kakabeti (till central highway through the village Cheremishkevi) and construction of two new bridge crossings over the Cheremi River gorge stream in Gurjaani and Sagarejo Municipalities №GOG/ET/C/045			DRAWING NAME:		Road Plan Chainage From 211+80 To 215+60	
			მასშტაბი: SCALE:		1:500	ფურცლის ზომა: FORMAT SIZE:	A3	ნახაზი: DRAWING:



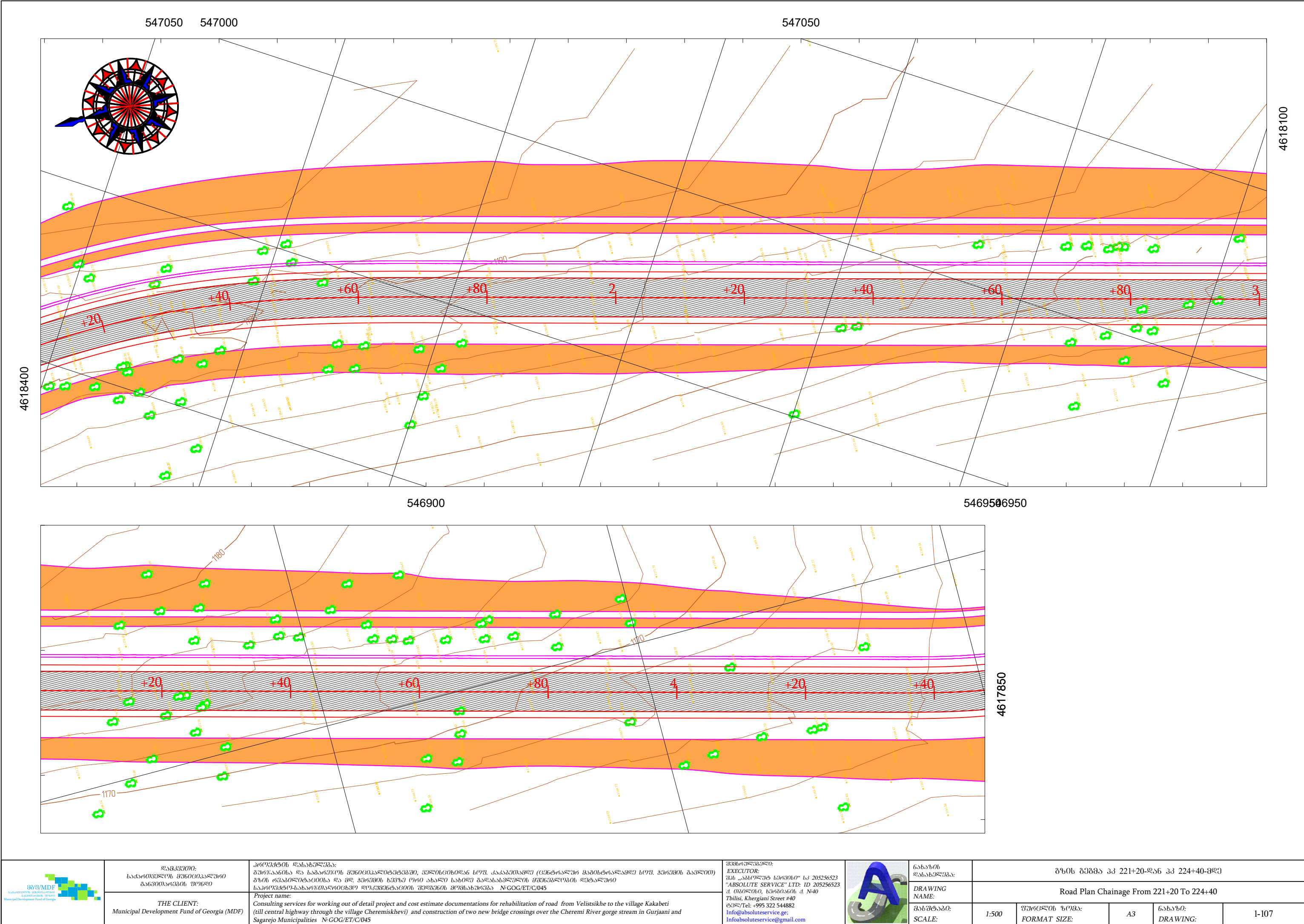




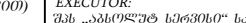


546900

 <div>საპროექტო-მშენებლო განვითარების ფონდი საქართველო Municipal Development Fund of Georgia</div>	ღამკვეთი: საპროექტო-მშენებლო განვითარების ფონდი	პროექტის ღირებულება: პროექტის ღირებულება და საპროექტო-მშენებლო სამუშაოების (ინჟინერული მართვით) ხარჯების დაფარვა პროექტის ღირებულება და საპროექტო-მშენებლო სამუშაოების (ინჟინერული მართვით) ხარჯების დაფარვა პროექტის ღირებულება და საპროექტო-მშენებლო სამუშაოების (ინჟინერული მართვით) ხარჯების დაფარვა		ნახაზის ღირებულება:	გზის გეგმა პპ 219+40-დან პპ 221+20-მდე	
	THE CLIENT: Municipal Development Fund of Georgia (MDF)	Project name: Consulting services for working out of detail project and cost estimate documentations for rehabilitation of road from Velistsikhe to the village Kakabeti (till central highway through the village Chermiskhevi) and construction of two new bridge crossings over the Cheremi River gorge stream in Gurjaani and Sagarejo Municipalities №GOG/ET/C/045	შპს „აბსოლუტ სერვისი“ სპ 205256523 "ABSOLUTE SERVICE" LTD: ID 205256523 დ. თბილისი, ხერგიანის ქ. N-40 თბილისი, ხერგიანის ქ. N-40 ტელ/თელ: +995 322 544882 Info@absoluteservice.ge; Infoabsoluteservice@gmail.com	DRAWING NAME:	Road Plan Chainage From 219+40 To 221+20	
			1:500	ფურცლის ზომა: FORMAT SIZE:	A3	ნახაზი: DRAWING:






 საპროექტო მუშაობების განხორციელების ფონდი Municipal Development Fund of Georgia	ლაგავერდი: საპროექტო მუშაობების განხორციელების ფონდი მუშაობის სახელი	პროექტის დასახელება: გურჯაანისა და საბურთალოს მუნიციპალიტეტებში, ველისკისიდან სოფ. კაკაბეთამდე (ცენტრალურ მაგისტრალამდე სოფ. პერეხის გზაზე) გზის რეაბილიტაციისა და მ. პერეხის ხეობაში ორი ახალი ხაზიზე გადასასვლელის მშენებლობის დეტალური საპროექტო-სახარჯთაღრიცხველ რეკონსტრუქციის შედეგის შეფასება №GOG/ET/C/045	შემსრულებელი: EXECUTOR: შპს „აბსოლუტ სერვისი“ სპ 205256523 "ABSOLUTE SERVICE" LTD: ID 205256523 დ. მთაწმინდა, ხეობისგან დ. N-40 თბილისი, ღერგიანის ქ. #40 ტელ/ფ: +995 322 544882 Info@absolutservice.ge; Infoabsolutservice@gmail.com		ნახაზის დასახელება:	გზის გეგმა პკ 221+20-დან პკ 224+40-მდე					
	THE CLIENT: Municipal Development Fund of Georgia (MDF)	Project name: Consulting services for working out of detail project and cost estimate documentations for rehabilitation of road from Velistsikhe to the village Kakabeti (till central highway through the village Cheremiskhevi) and construction of two new bridge crossings over the Cheremi River gorge stream in Gurjaani and Sagarejo Municipalities №GOG/ET/C/045			DRAWING NAME:	Road Plan Chainage From 221+20 To 224+40					
						მასშტაბი: SCALE:	1:500	ფურცლის ზომა: FORMAT SIZE:	A3	ნახაზი: DRAWING:	1-107




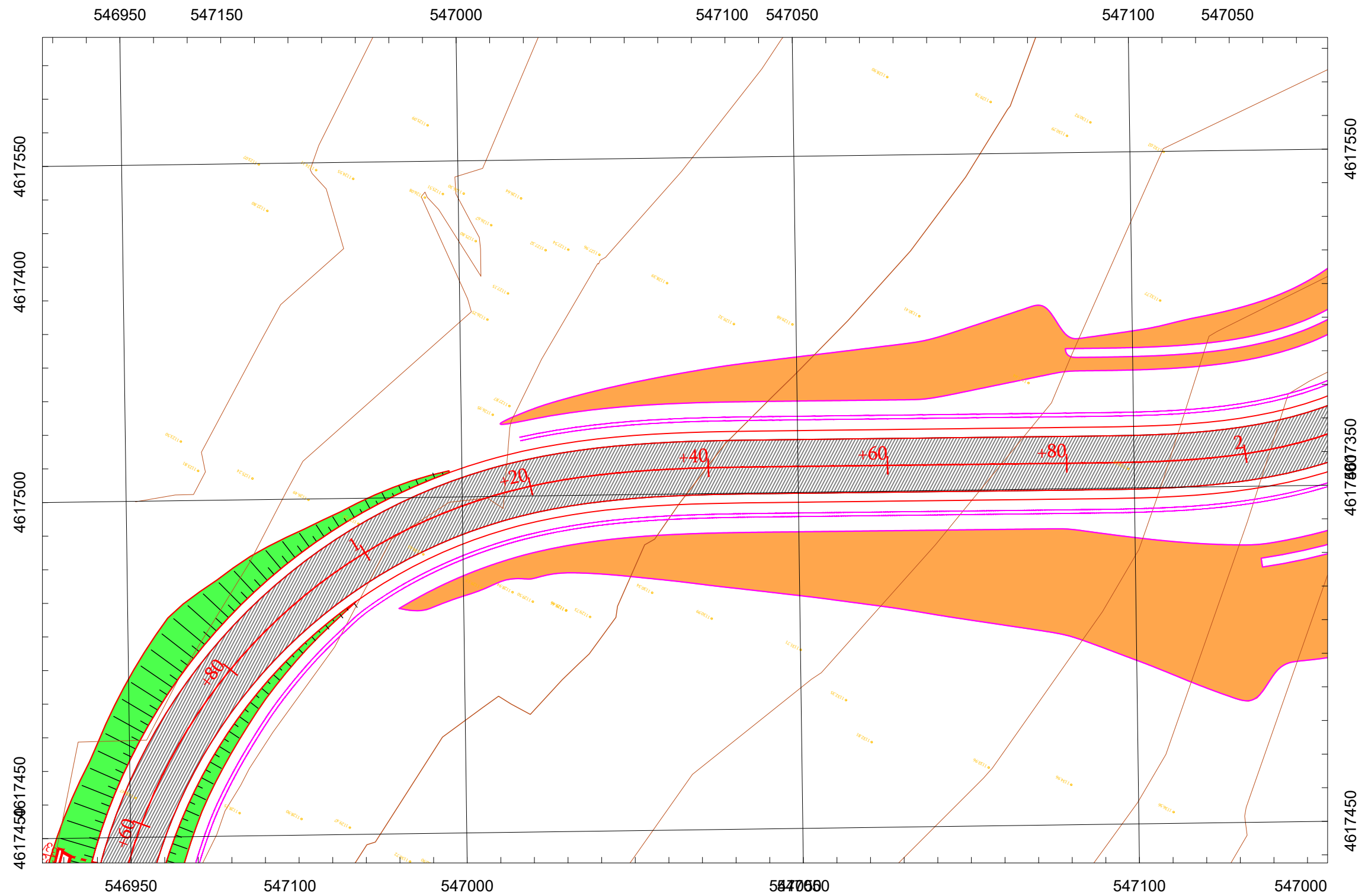









	ლაშქვეთი: საპროექტო-მშენებლო განყოფილება		პროექტის დასახელება: მუშაობის და საპროექტო-მშენებლო განყოფილება		შენიშვნა: EXECUTOR: შპს „აბსოლუტ სერვისი“ სპ 205256523 "ABSOLUTE SERVICE" LTD: ID 205256523 დ. თბილისი, ხერგიანის ქ. №40 Tbilisi, Khergiani Street #40 ტელ/ელ: +995 322 544882 Info@absoluteservice.ge; Infoabsoluteservice@gmail.com	
	THE CLIENT: Municipal Development Fund of Georgia (MDF)		Project name: Consulting services for working out of detail project and cost estimate documentations for rehabilitation of road from Velistsikhe to the village Kakabeti (till central highway through the village Cheremiskhevi) and construction of two new bridge crossings over the Cheremi River gorge stream in Gurjaani and Sagarejo Municipalities №GOG/ET/C/045		შენიშვნა: EXECUTOR: შპს „აბსოლუტ სერვისი“ სპ 205256523 "ABSOLUTE SERVICE" LTD: ID 205256523 დ. თბილისი, ხერგიანის ქ. №40 Tbilisi, Khergiani Street #40 ტელ/ელ: +995 322 544882 Info@absoluteservice.ge; Infoabsoluteservice@gmail.com	
	შპს „აბსოლუტ სერვისი“ სპ 205256523 "ABSOLUTE SERVICE" LTD: ID 205256523 დ. თბილისი, ხერგიანის ქ. №40 Tbilisi, Khergiani Street #40 ტელ/ელ: +995 322 544882 Info@absoluteservice.ge; Infoabsoluteservice@gmail.com		შენიშვნა: EXECUTOR: შპს „აბსოლუტ სერვისი“ სპ 205256523 "ABSOLUTE SERVICE" LTD: ID 205256523 დ. თბილისი, ხერგიანის ქ. №40 Tbilisi, Khergiani Street #40 ტელ/ელ: +995 322 544882 Info@absoluteservice.ge; Infoabsoluteservice@gmail.com		შენიშვნა: EXECUTOR: შპს „აბსოლუტ სერვისი“ სპ 205256523 "ABSOLUTE SERVICE" LTD: ID 205256523 დ. თბილისი, ხერგიანის ქ. №40 Tbilisi, Khergiani Street #40 ტელ/ელ: +995 322 544882 Info@absoluteservice.ge; Infoabsoluteservice@gmail.com	



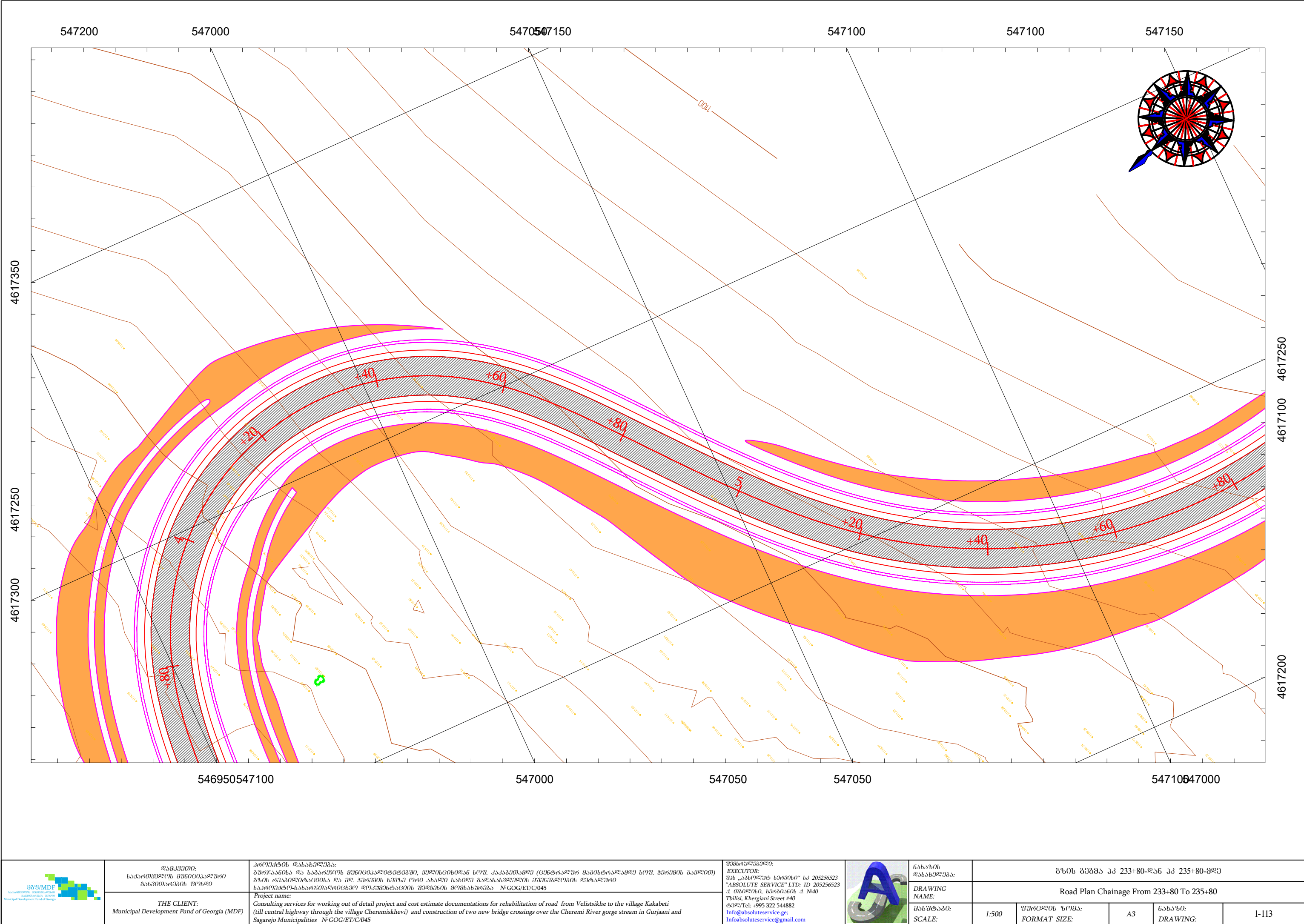



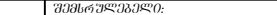
 <div>საპროექტო, ინჟინერული და სამშენებლო სამსახური, შპს Municipal Development Fund of Georgia</div>	<div>ლაგვერდი: საპროექტო მუშაობების განხორციელების ფონდი</div>	<div>პროექტის დასახელება: მუშაობის და საპროექტო მუშაობების განხორციელების ფონდი, პრაქტიკულად (ცენტრალურ მდინარეზე მდებარე) სოფ. პრემის პარკში</div>	<div>შემსრულებელი: EXECUTOR: შპს „აბსოლუტ სერვისი“ სპ 205256523 "ABSOLUTE SERVICE" LTD: ID 205256523 დ. მთავრის, ხერგიანის ქ. №40 თბილისი, მთავრის ქ. №40 ტელ/ელ: +995 322 544882 Info@absolutservice.ge; Infoabsolutservice@gmail.com</div>		<div>ნახაზის დასახელება:</div> <div>მზის გზის პკ 230+60-დან პკ 232+00-მდე</div>	
	<div>THE CLIENT: Municipal Development Fund of Georgia (MDF)</div>	<div>Project name: Consulting services for working out of detail project and cost estimate documentations for rehabilitation of road from Velistsikhe to the village Kakabeti (till central highway through the village Cheremiskhevi) and construction of two new bridge crossings over the Cheremi River gorge stream in Gurjaani and Sagarejo Municipalities №GOG/ET/C/045</div>	<div>შემსრულებელი: EXECUTOR: შპს „აბსოლუტ სერვისი“ სპ 205256523 "ABSOLUTE SERVICE" LTD: ID 205256523 დ. მთავრის, ხერგიანის ქ. №40 თბილისი, მთავრის ქ. №40 ტელ/ელ: +995 322 544882 Info@absolutservice.ge; Infoabsolutservice@gmail.com</div>	<div>DRAWING NAME:</div> <div>Road Plan Chainage From 230+60 To 232+00</div>		
				<div>მასშტაბი: SCALE:</div> <div>1:500</div>	<div>ფურცლის ზომა: FORMAT SIZE:</div> <div>A3</div>	<div>ნახაზი: DRAWING:</div> <div>1-111</div>

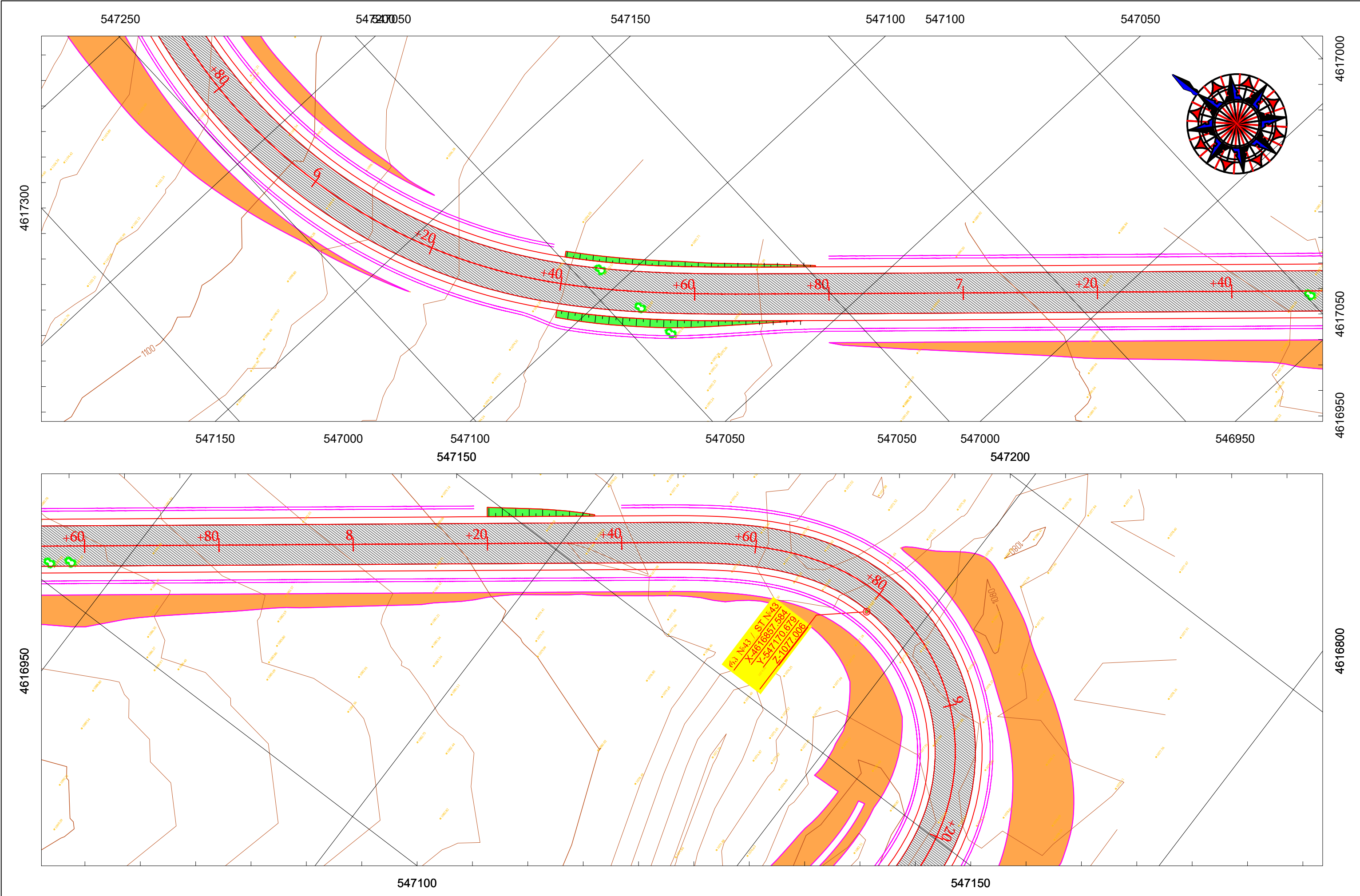




	<p>ღამკვეთი: საპროექტო-მშენებლო განყოფილება</p>	<p>პროექტის დასახელება: მუნიციპალიტეტის მშენებლობის პროექტი</p>	<p>შენიშვნა: შპს "ABSOLUTE SERVICE" LTD-ს პროექტი</p>		<p>გზის გზამკვლევი პკ 232+00-დან პკ 233+80-მდე</p>			
	<p>THE CLIENT: Municipal Development Fund of Georgia (MDF)</p>	<p>Project name: Consulting services for working out of detail project and cost estimate documentations for rehabilitation of road from Velistsikhe to the village Kakabeti (till central highway through the village Chermiskhevi) and construction of two new bridge crossings over the Cheremi River gorge stream in Gurjaani and Sagarejo Municipalities №GOG/ET/C/045</p>	<p>შენიშვნა: შპს "ABSOLUTE SERVICE" LTD-ს პროექტი</p>		<p>Road Plan Chainage From 232+00 To 233+80</p>			
					<p>შენიშვნა: შპს "ABSOLUTE SERVICE" LTD-ს პროექტი</p>	<p>შენიშვნა: შპს "ABSOLUTE SERVICE" LTD-ს პროექტი</p>	<p>შენიშვნა: შპს "ABSOLUTE SERVICE" LTD-ს პროექტი</p>	<p>შენიშვნა: შპს "ABSOLUTE SERVICE" LTD-ს პროექტი</p>



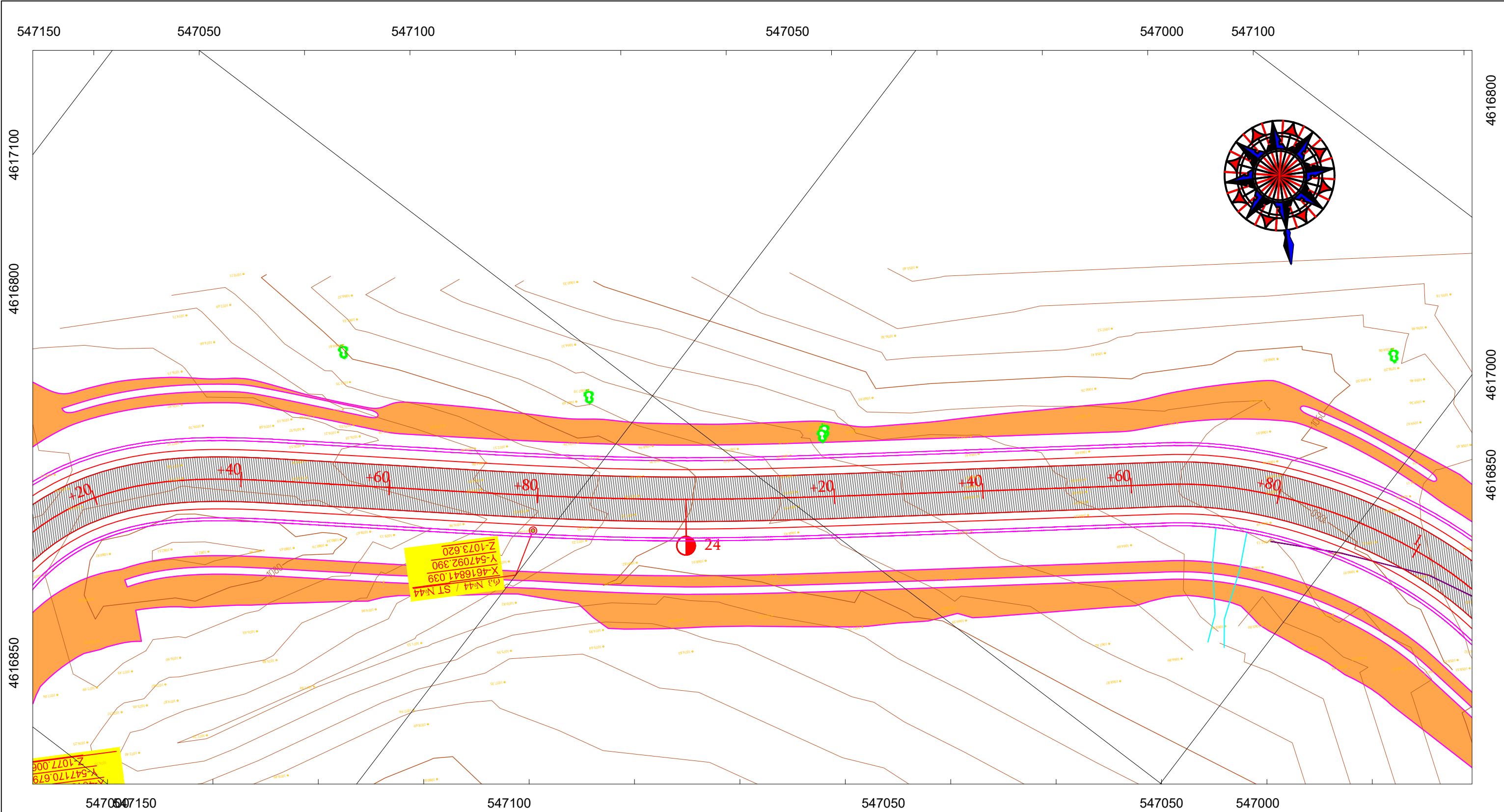




	<p>ლაგვერდი: საპროექტო მუშაობების განხორციელების ფონდი</p>	<p>პროექტის დასახელება: მუშაობის და საპროექტო მუშაობების განხორციელების ფონდი, კაპიტალური (ინვესტიციური) მუშაობების განხორციელების ფონდი, პირველი პერიოდი</p>	<p>შემსრულებელი: EXECUTOR: შპს "აბსოლუტ სერვისი" სპ 205256523 "ABSOLUTE SERVICE" LTD: ID 205256523 დ. თბილისი, ხერგიანის ქ. №40 თბილისი, ხერგიანის ქ. №40 ტელ/ელ: +995 322 544882 Info@absoluteservice.ge; Infoabsoluteservice@gmail.com</p>		გზის გეგმა პპ 233+80-დან პპ 235+80-მდე			
	<p>THE CLIENT: Municipal Development Fund of Georgia (MDF)</p>	<p>Project name: Consulting services for working out of detail project and cost estimate documentations for rehabilitation of road from Velistsikhe to the village Kakabeti (till central highway through the village Chermiskhevi) and construction of two new bridge crossings over the Cheremi River gorge stream in Gurjaani and Sagarejo Municipalities №GOG/ET/C/045</p>	შემსრულებელი: EXECUTOR: შპს "აბსოლუტ სერვისი" სპ 205256523 "ABSOLUTE SERVICE" LTD: ID 205256523 დ. თბილისი, ხერგიანის ქ. №40 თბილისი, ხერგიანის ქ. №40 ტელ/ელ: +995 322 544882 Info@absoluteservice.ge; Infoabsoluteservice@gmail.com		Road Plan Chainage From 233+80 To 235+80			

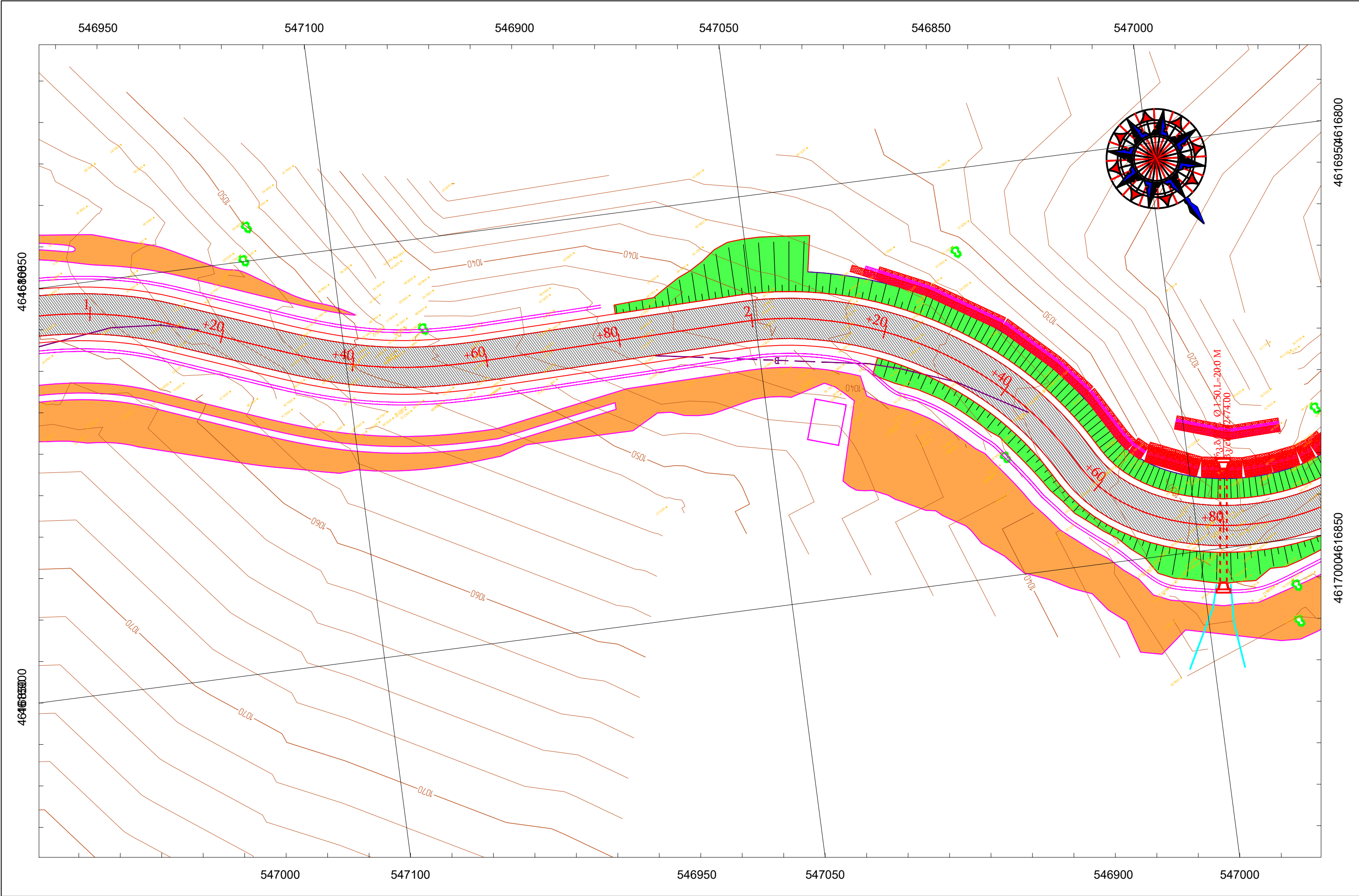




	<p>ღამკვეთი: საპროექტო-კონსტრუქციული ბანკის დაარსება</p>	<p>პროექტის დასახელება: გურჯაანისა და საბარკუნის მუნიციპალიტეტებში, ველისციხიდან სოფ. კაკაბეთამდე (ცენტრალურ მაგისტრალურ ხაზზე სოფ. პირენის პარკში) გზის რეაბილიტაციისა და მდ. პირენის ხეობაში ორი ახალი ხაზიზე გზაგაყვანილობის მშენებლობის დეტალური საპროექტ-სახარჯთაღრიცხველი დოკუმენტაცია №GOG/ET/C/045</p>	<p>შემსრულებელი: EXECUTOR: შპს „აბსოლუტ სერვისი“ სპ 205256523 "ABSOLUTE SERVICE" LTD: ID 205256523 დ. თბილისი, ხერგიანის ქ. №40 თბილისი, ხერგიანის ქ. №40 ტელ/ელ: +995 322 544882 Info@absoluteservice.ge; Infoabsoluteservice@gmail.com</p>		<p>გზის გეგმა პკ 235+80-დან პკ 239+20-მდე</p>			
	<p>THE CLIENT: Municipal Development Fund of Georgia (MDF)</p>	<p>Project name: Consulting services for working out of detail project and cost estimate documentations for rehabilitation of road from Velistsikhe to the village Kakabeti (till central highway through the village Chermiskhevi) and construction of two new bridge crossings over the Cheremi River gorge stream in Gurjaani and Sagarejo Municipalities №GOG/ET/C/045</p>	<p>DRAWING NAME: მისმართი: SCALE:</p>	<p>1:500</p>	<p>ფურცლის ზომა: FORMAT SIZE:</p>	<p>A3</p>	<p>ნახაზი: DRAWING:</p>	<p>1-114</p>



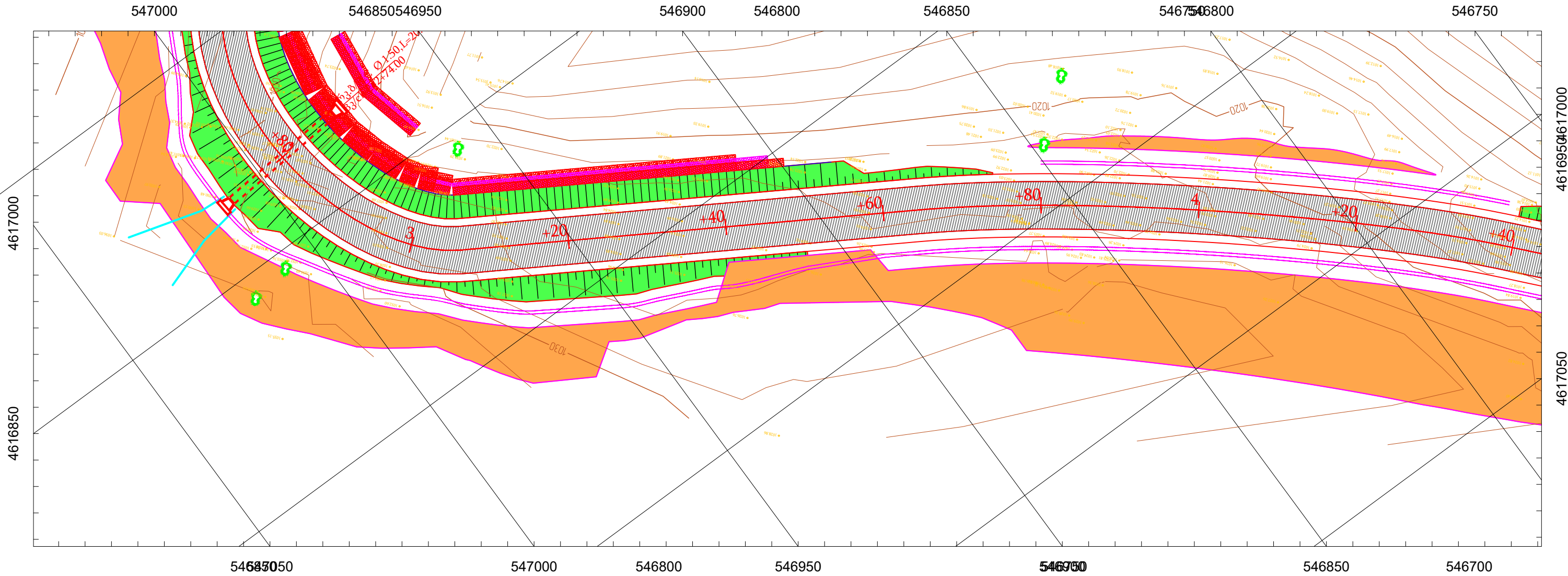
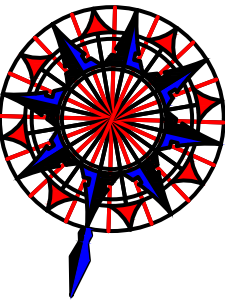




 <div>საპროექტო-მშენებლო განვითარების ფონდი საპროექტ-სახარჯთაღრიცხველ რეკონსტრუქციის შედეგის შეფასებები</div>	განმარტების საპროექტო-მშენებლო განვითარების ფონდი	პროექტის დასახელება: გურჯაანისა და საბარკუნის მუნიციპალიტეტებში, ველისციხიდან სოფ. კაკაბეთამდე (ცენტრალურ მაგისტრალაზე სოფ. ჰერემის გავლით) გზის რეაბილიტაციისა და მდ. ჰერემის ხეობაში ორი ახალი ხაზიზე გარსახელების მშენებლობის დეტალური საპროექტ-სახარჯთაღრიცხველ რეკონსტრუქციის შედეგის შეფასებები №GOG/ET/C/045		გზის გეგმა პპ 239+20-დან პპ 241+00-მდე			
	THE CLIENT: Municipal Development Fund of Georgia (MDF)	Project name: Consulting services for working out of detail project and cost estimate documentations for rehabilitation of road from Velistsikhe to the village Kakabeti (till central highway through the village Cheremiskhevi) and construction of two new bridge crossings over the Cheremi River gorge stream in Gurjaani and Sagarejo Municipalities №GOG/ET/C/045	შემსრულებელი: EXECUTOR: შპს „აბსოლუტ სერვისი“ სპ 205256523 "ABSOLUTE SERVICE" LTD: ID 205256523 დ. თბილისი, ხერგიანის ქ. №40 Tbilisi, Khergiani Street #40 ტელ/ელ: +995 322 544882 Info@absoluteservice.ge; Infoabsoluteservice@gmail.com	გზის გეგმა DRAWING NAME: მისმართი: SCALE:	Road Plan Chainage From 239+20 To 241+00		
				1:500	ფურცლის ზომა: FORMAT SIZE:	A3	ნახაზი: DRAWING:

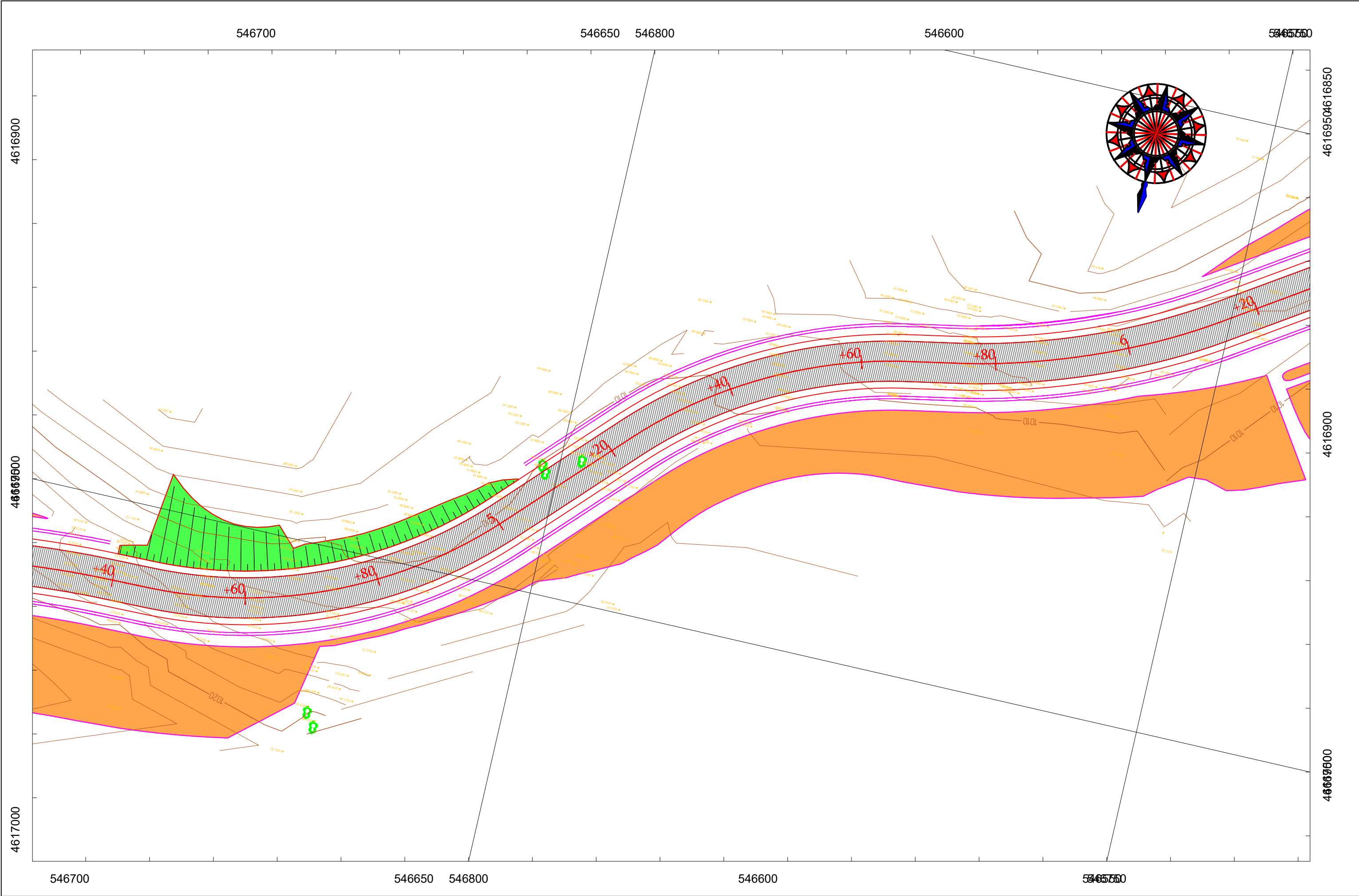




 <div>გზმ/MDP კლდითი განვითარების ფონდი საქართველო Municipal Development Fund of Georgia</div>	ღამკვეთი: საპროექტო-მშენებლო განყოფილება	პროექტის დასახელება: გურჯაანისა და საბურთალოს მუნიციპალიტეტებში, ველისციხიდან სოფ. კაკაბეთამდე (ცენტრალურ მაგისტრალაზე სოფ. პირენის გავლით) გზის რეაბილიტაციისა და მდ. პირენის ხეობაში ორი ახალი ხაზიზე გარსახელების მშენებლობის დეტალური საპროექტო-სახანძრულ-საინჟინერო დოკუმენტაციის შედგენის მომსახურება №GOG/ET/C/045	შემსრულებელი: EXECUTOR: შპს „აბსოლუტ სერვისი“ სპ 205256523 "ABSOLUTE SERVICE" LTD: ID 205256523 დ. თბილისი, ხერგიანის ქ. №40 ტელ/ტელ: +995 322 544882 Info@absoluteservice.ge; Infoabsoluteservice@gmail.com		ნახაზის დასახელება:	გზის გეგმა პკ 241+00-დან პკ 242+80-მდე			
	THE CLIENT: Municipal Development Fund of Georgia (MDF)	Project name: Consulting services for working out of detail project and cost estimate documentations for rehabilitation of road from Velistsikhe to the village Kakabeti (till central highway through the village Cheremiskhevi) and construction of two new bridge crossings over the Cheremi River gorge stream in Gurjaani and Sagarejo Municipalities №GOG/ET/C/045	DRAWING NAME:		Road Plan Chainage From 241+00 To 242+80				
			მასშტაბი: SCALE:		1:500	შუბრის ზომა: FORMAT SIZE:	A3	ნახაზი: DRAWING:	1-116



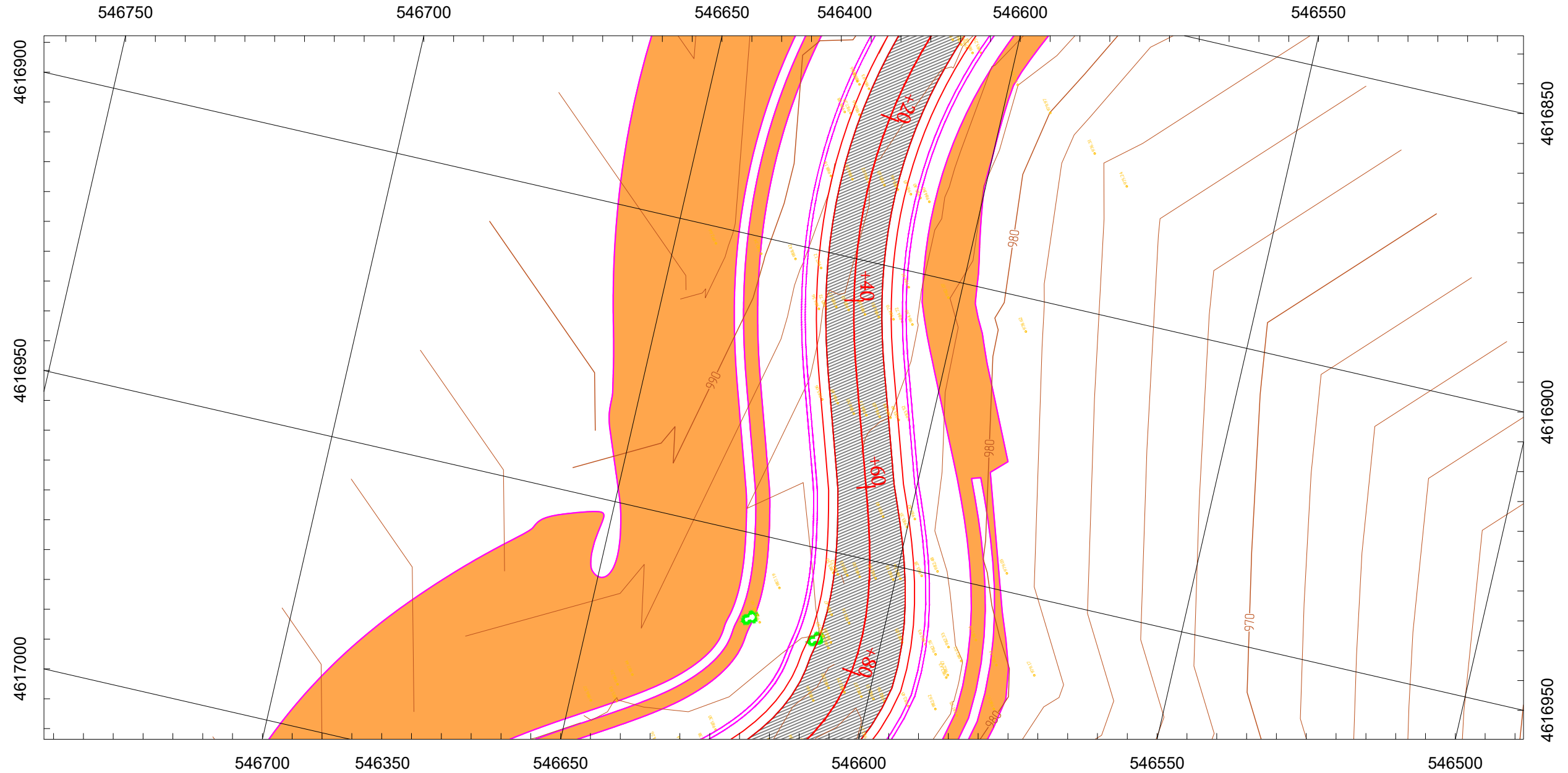
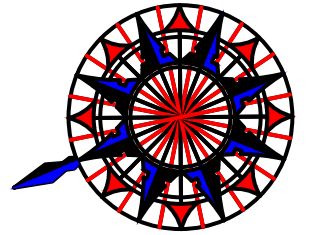


 საპროექტო-მშენებლო პანკოტირების ფონდი Municipal Development Fund of Georgia	ღამკვეთი: საპროექტო-მშენებლო პანკოტირების ფონდი	პროექტის ღამკვეთი: მუშავდება ღამკვეთის მშენებლობისათვის, ველისციხიდან სოფ. კაკაბეთამდე (ცენტრალურ მდინარეზე სოფ. პირველი პანკოტირის გზის რეაბილიტაციისა და მდ. პირველი ხეობა ორი ახალი ხაზიზე გაყვანისათვის მშენებლობის დეტალური საპროექტო-მშენებლო დოკუმენტაცია №GOG/ET/C/045	მშენებლის EXECUTOR: შპს „აბსოლუტ სერვისი“ სპ 205256523 "ABSOLUTE SERVICE" LTD: ID 205256523 დ. თბილისი, ხერგიანის ქ. №40 თბილისი, ხერგიანის ქ. №40 ტელ/ტელ: +995 322 544882 Info@absoluteservice.ge; Infoabsoluteservice@gmail.com		გზის გეგმა პკ 242+80-დან პკ 244+40-მდე	
	THE CLIENT: Municipal Development Fund of Georgia (MDF)	Project name: Consulting services for working out of detail project and cost estimate documentations for rehabilitation of road from Velistsikhe to the village Kakabeti (till central highway through the village Cheremiskhevi) and construction of two new bridge crossings over the Cheremi River gorge stream in Gurjaani and Sagarejo Municipalities №GOG/ET/C/045	DRAWING NAME: გზის გეგმა: SCALE:		Road Plan Chainage From 242+80 To 244+40	
			1:500		ფურცლის ზომა: FORMAT SIZE:	A3



 საპროექტო-მშენებლო პანკონსტრუქციის ფონდი	ღამკვეთი: საპროექტო-მშენებლო პანკონსტრუქციის ფონდი	პროექტის დასახელება: გურჯაანისა და საბურთის მუნიციპალიტეტებში, ველისციხიდან სოფ. კაკაბეთამდე (ცენტრალურ მავთულქაზზე სოფ. პირენის გავლით) გზის რეაბილიტაციისა და მდ. პირენის ხევში ორი ახალი ხაზიზე გარსახელების მშენებლობის დეტალური საპროექტო-სახანძრულ-საინჟინერო-საგეოდეზიური დოკუმენტაციის შედგენის მუშაობები №GOG/ET/C/045	 შპს „აბსოლუტ სერვისი“ სპ 205256523 "ABSOLUTE SERVICE" LTD: ID 205256523 დ. თბილისი, ხერგიანის ქ. №40 ტელ/ტელ: +995 322 544882 Info@absoluteservice.ge; Infoabsoluteservice@gmail.com	გზის გეგმა პკ 244+40-დან პკ 246+20-მდე				
	THE CLIENT: Municipal Development Fund of Georgia (MDF)	Project name: Consulting services for working out of detail project and cost estimate documentations for rehabilitation of road from Velistsikhe to the village Kakabeti (till central highway through the village Cheremiskhevi) and construction of two new bridge crossings over the Cheremi River gorge stream in Gurjaani and Sagarejo Municipalities №GOG/ET/C/045	Road Plan Chainage From 244+40 To 246+20					
			მასშტაბი: SCALE:	1:500	შუბლის ზომა: FORMAT SIZE:	A3	განახი: DRAWING:	1-118

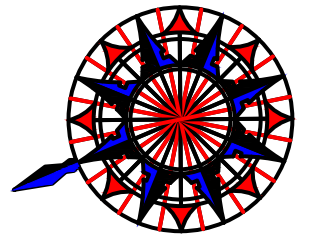




	ღამკვეთი: საპროექტო-მშენებლო პროექტების განხორციელების ფონდი		პროექტის დასახელება: გურჯაანისა და საბურთალოს მუნიციპალიტეტებში, ველისიკისიდან სოფ. კაკაბეთამდე (ცენტრალურ მდინარეებზე სოფ. პირველი პაწაწა) გზის რეაბილიტაციისა და მდ. პირველი ხეობა ორი ახალი ხაზიზე გადასასვლელის მშენებლობის დეტალური საპროექტო-საინჟინერო-კონსტრუქციული დოკუმენტაციის მომზადება №GOG/ET/C/045		შემსრულებელი: EXECUTOR: შპს „აბსოლუტ სერვისი“ სპ 205256523 "ABSOLUTE SERVICE" LTD: ID 205256523 დ. თბილისი, ხერგიანის ქ. №40 Tbilisi, Khergiani Street #40 ტელ/ელ: +995 322 544882 Info@absolutservice.ge; Infoabsolutservice@gmail.com		ნახაზის დასახელება:		გზის გეგმა პკ 248+20-დან პკ 248+80-მდე			
	THE CLIENT: Municipal Development Fund of Georgia (MDF)		Project name: Consulting services for working out of detail project and cost estimate documentations for rehabilitation of road from Velistsikhe to the village Kakabeti (till central highway through the village Cheremiskhevi) and construction of two new bridge crossings over the Cheremi River gorge stream in Gurjaani and Sagarejo Municipalities №GOG/ET/C/045		შპს „აბსოლუტ სერვისი“ სპ 205256523 "ABSOLUTE SERVICE" LTD: ID 205256523 დ. თბილისი, ხერგიანის ქ. №40 Tbilisi, Khergiani Street #40 ტელ/ელ: +995 322 544882 Info@absolutservice.ge; Infoabsolutservice@gmail.com		DRAWING NAME:		Road Plan Chainage From 248+20 To 248+80			
							მასშტაბი: SCALE:		1:500	ფურცლის ზომა: FORMAT SIZE:	A3	ნახაზი: DRAWING:
												1-119



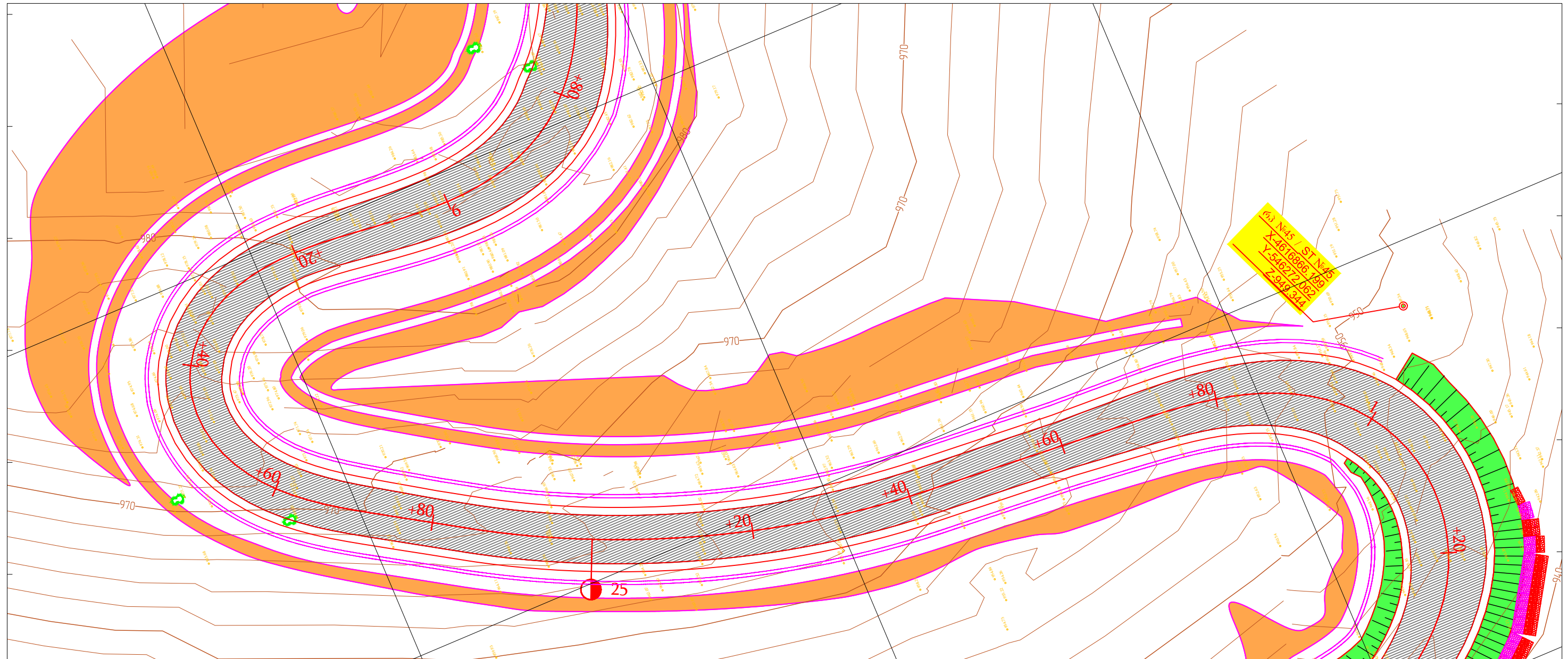




546350

546400

546300



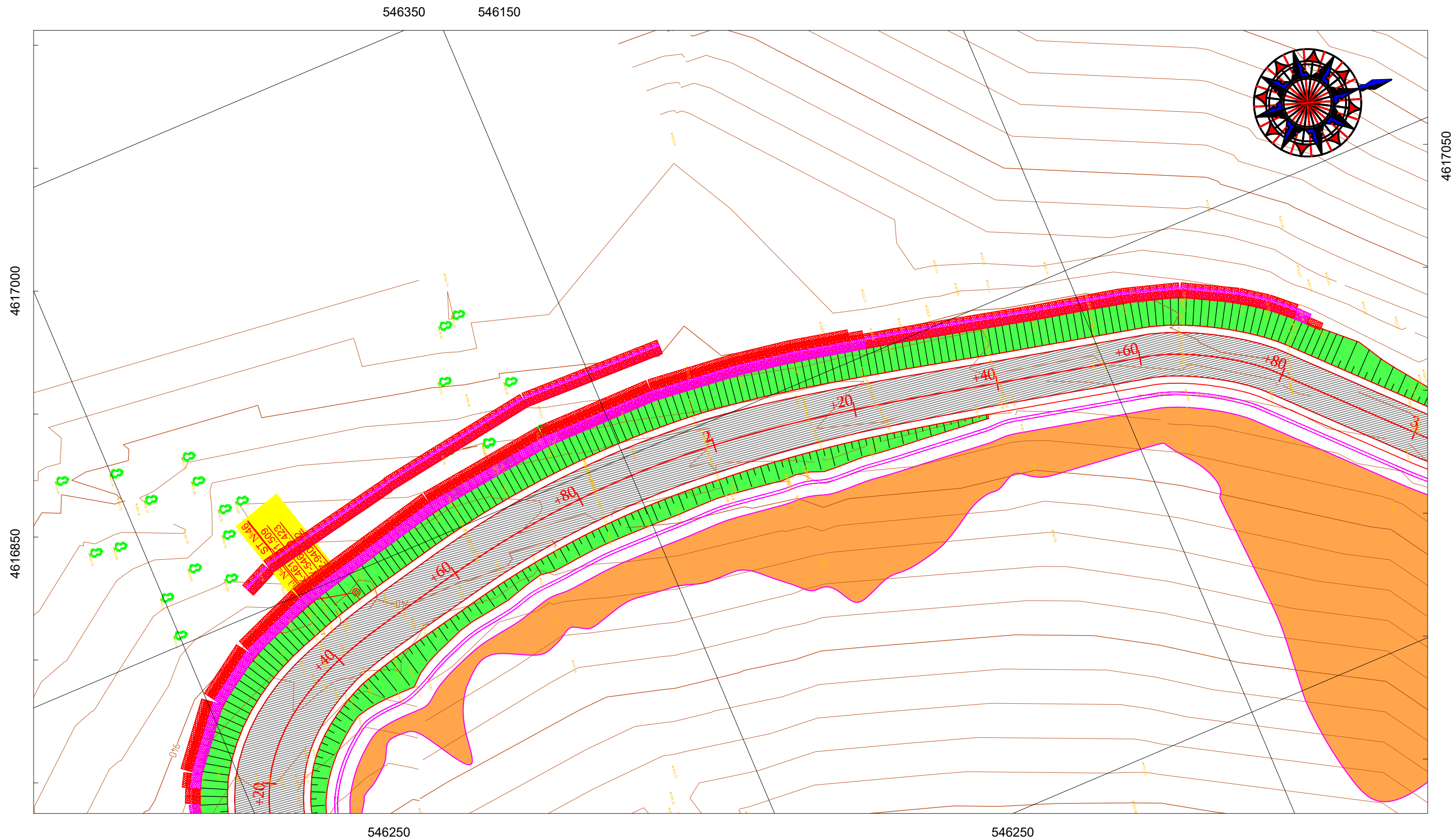
546350



546250

546300

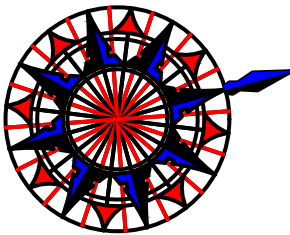
4616850

<div><div><div><div><div><div></div><div></div><div></div><div></div><div></div></div><div><div><div></div><div></div><div></div><div></div><div></div></div><div><div><div></div><div></div><div></div><div></div><div></div></div><div><div><div></div><div></div><div></div><div></div><div></div></div><div><div><div></div><div></div><div></div><div></div><div></div></div><div><div><div></div><div></div><div></div><div></div><div></div></div><div><div><div></div><div></div><div></div><div></div><div></div></div><div><div><div></div><div></div><div></div><div></div><div></div></div><div><div><div></div><div></div><div></div><div></div><div></div></div><div><div><div></div><div></div><div></div><div></div><div></div></div><div><div><div></div><div></div><div></div><div></div><div></div></div><div><div><div></div><div></div><div></div><div></div><div></div></div><div><div><div></div><div></div><div></div><div></div><div></div></div><div><div><div></div><div></div><div></div><div></div><div></div></div><div><div><div></div><div></div><div></div><div></div><div></div></div><div><div><div></div><div></div><div></div><div></div><div></div></div><div><div><div></div><div></div><div></div><div></div><div></div></div><div><div><div></div><div></div><div></div><div></div><div></div></div><div><div><div></div><div></div><div></div><div></div><div></div></div><div><div><div></div><div></div><div></div><div></div><div></div></div><div><div><div></div><div></div><div></div><div></div><div></div></div><div><div><div></div><div></div><div></div><div></div><div></div></div><div><div><div></div><div></div><div></div><div></div><div></div></div><div><div><div></div><div></div><div></div><div></div><div></div></div><div><div><div></div><div></div><div></div><div></div><div></div></div><div><div><div></div><div></div><div></div><div></div><div></div></div><div><div><div></div><div></div><div></div><div></div><div></div></div><div><div><div></div><div></div><div></div><div></div><div></div></div><div><div><div></div><div></div><div></div><div></div><div></div></div><div><div><div></div><div></div><div></div><div></div><div></div></div><div><div><div></div><div></div><div></div><div></div><div></div></div><div><div><div></div><div></div><div></div><div></div><div></div></div><div><div><div></div><div></div><div></div><div></div><div></div></div><div><div><div></div><div></div><div></div><div></div><div></div></div><div><div><div></div><div></div><div></div><div></div><div></div></div><div><div><div></div><div></div><div></div><div></div><div></div></div><div><div><div></div><div></div><div></div><div></div><div></div></div><div><div><div></div><div></div><div></div><div></div><div></div></div><div><div><div></div><div></div><div></div><div></div><div></div></div><div><div><div></div><div></div><div></div><div></div><div></div></div><div><div><div></div><div></div><div></div><div></div><div></div></div><div><div><div></div><div></div><div></div><div></div><div></div></div><div><div><div></div><div></div><div></div><div></div><div></div></div><div><div><div></div><div></div><div></div><div></div><div></div></div><div><div><div></div><div></div><div></div><div></div><div></div></div><div><div><div></div><div></div><div></div><div></div><div></div></div><div><div><div></div><div></div><div></div><div></div><div></div></div><div><div><div></div><div></div><div></div><div></div><div></div></div><div><div><div></div><div></div><div></div><div></div><div></div></div><div><div><div></div><div></div><div></div><div></div><div></div></div><div><div><div></div><div></div><div></div><div></div><div></div></div><div><div><div></div><div></div><div></div><div></div><div></div></div><div><div><div></div><div></div><div></div><div></div><div></div></div><div><div><div></div><div></div><div></div><div></div><div></div></div><div><div><div></div><div></div><div></div><div></div><div></div></div><div><div><div></div><div></div><div></div><div></div><div></div></div><div><div><div></div><div></div><div></div><div></div><div></div></div><div><div><div></div><div></div><div></div><div></div><div></div></div><div><div><div></div><div></div><div></div><div></div><div></div></div><div><div><div></div><div></div><div></div><div></div><div></div></div><div><div><div></div><div></div><div></div><div></div><div></div></div><div><div><div></div><div></div><div></div><div></div><div></div></div><div><div><div></div><div></div><div></div><div></div><div></div></div><div><div><div></div><div></div><div></div><div></div><div></div></div><div><div><div></div><div></div><div></div><div></div><div></div></div><div><div><div></div><div></div><div></div><div></div><div></div></div><div><div><div></div><div></div><div></div><div></div><div></div></div><div><div><div></div><div></div><div></div><div></div><div></div></div><div><div><div></div><div></div><div></div><div></div><div></div></div><div><div><div></div><div></div><div></div><div></div><div></div></div><div><div><div></div><div></div><div></div><div></div><div></div></div><div><div><div></div><div></div><div></div><div></div><div></div></div><div><div><div></div><div></div><div></div><div></div><div></div></div><div><div><div></div><div></div><div></div><div></div><div></div></div><div><div><div></div><div></div><div></div><div></div><div></div></div><div><div><div></div><div></div><div></div><div></div><div></div></div><div><div><div></div><div></div><div></div><div></div><div></div></div><div><div><div></div><div></div><div></div><div></div><div></div></div><div><div><div></div><div></div><div></div><div></div><div></div></div><div><div><div></div><div></div><div></div><div></div><div></div></div><div><div><div></div><div></div><div></div><div></div><div></div></div><div><div><div></div><div></div><div></div><div></div><div></div></div><div><div><div></div><div></div><div></div><div></div><div></div></div><div><div><div></div><div></div><div></div><div></div><div></div></div><div><div><div></div><div></div><div></div><div></div><div></div></div><div><div><div></div><div></div><div></div><div></div><div></div></div><div><div><div></div><div></div><div></div><div></div><div></div></div><div><div><div></div><div></div><div></div><div></div><div></div></div><div><div><div></div><div></div><div></div><div></div><div></div></div><div><div><div></div><div></div><div></div><div></div><div></div></div><div><div><div></div><div></div><div></div><div></div><div></div></div><div><div><div></div><div></div><div></div><div></div><div></div></div><div><div><div></div><div></div><div></div><div></div><div></div></div><div><div><div></div><div></div><div></div><div></div><div></div></div><div><div><div></div><div></div><div></div><div></div><div></div></div><div><div><div></div><div></div><div></div><div></div><div></div></div><div><div><div></div><div></div><div></div><div></div><div></div></div><div><div><div></div><div></div><div></div><div></div><div></div></div><div><div><div></div><div></div><div></div><div></div><div></div></div><div><div><div></div><div></div><div></div><div></div><div></div></div><div><div><div></div><div></div><div></div><div></div><div></div></div><div><div><div></div><div></div><div></div><div></div><div></div></div><div><div><div></div><div></div><div></div><div></div><div></div></div><div><div><div></div><div></div><div></div><div></div><div></div></div><div><div><div></div><div></div><div></div><div></div><div></div></div><div><div><div></div><div></div><div></div><div></div><div></div></div><div><div><div></div><div></div><div></div><div></div><div></div></div><div><div><div></div><div></div><div></div><div></div><div></div></div><div><div><div></div><div></div><div></div><div></div><div></div></div><div><div><div></div><div></div><div></div><div></div><div></div></div><div><div><div></div><div></div><div></div><div></div><div></div></div><div><div><div></div><div></div><div></div><div></div><div></div></div><div><div><div></div><div></div><div></div><div></div><div></div></div><div><div><div></div><div></div><div></div><div></div><div></div></div><div><div><div></div><div></div><div></div><div></div><div></div></div><div><div><div></div><div></div><div></div><div></div><div></div></div><div><div><div></div><div></div><div></div><div></div><div></div></div><div><div><div></div><div></div><div></div><div></div><div></div></div><div><div><div></div><div></div><div></div><div></div><div></div></div><div><div><div></div><div></div><div></div><div></div><div></div></div><div><div><div></div><div></div><div></div><div></div><div></div></div><div><div><div></div><div></div><div></div><div></div><div></div></div><div><div><div></div><div></div><div></div><div></div><div></div></div><div><div><div></div><div></div><div></div><div></div><div></div></div><div><div><div></div><div></div><div></div><div></div><div></div></div><div><div><div></div><div></div><div></div><div></div><div></div></div><div><div><div></div><div></div><div></div><div></div><div></div></div><div><div><div></div><div></div><div></div><div></div><div></div></div><div><div><div></div><div></div><div></div><div></div><div></div></div><div><div><div></div><div></div><div></div><div></div><div></div></div><div><div><div></div><div></div><div></div><div></div><div></div></div><div><div><div></div><div></div><div></div><div></div><div></div></div><div><div><div></div><div></div><div></div><div></div><div></div></div><div><div><div></div><div></div><div></div><div></div><div></div></div><div><div><div></div><div></div><div></div><div></div><div></div></div><div><div><div></div><div></div><div></div><div></div><div></div></div><div><div><div></div><div></div><div></div><div></div><div></div></div><div><div><div></div><div></div><div></div><div></div><div></div></div><div><div><div></div><div></div><div></div><div></div><div></div></div><div><div><div></div><div></div><div></div><div></div><div></div></div><div><div><div></div><div></div><div></div><div></div><div></div></div><div><div><div></div><div></div><div></div><div></div><div></div></div><div><div><div></div><div></div><div></div><div></div><div></div></div><div><div><div></div><div></div><div></div><div></div><div></div></div><div><div><div></div><div></div><div></div><div></div><div></div></div><div><div><div></div><div></div><div></div><div></div><div></div></div><div><div><div></div><div></div><div></div><div></div><div></div></div><div><div><div></div><div></div><div></div><div></div><div></div></div><div><div><div></div><div></div><div></div><div></div><div></div></div><div><div><div></div><div></div><div></div><div></div><div></div></div><div><div><div></div><div></div><div></div><div></div><div></div></div><div><div><div></div><div></div><div></div><div></div><div></div></div><div><div><div></div><div></div><div></div><div></div><div></div></div><div><div><div></div><div></div><div></div><div></div><div></div></div><div><div><div></div><div></div><div></div><div></div><div></div></div><div><div><div></div><div></div><div></div><div></div><div></div></div><div><div><div></div><div></div><div></div><div></div><div></div></div><div><div><div></div><div></div><div></div><div></div><div></div></div><div><div><div></div><div></div><div></div><div></div><div></div></div><div><div><div></div><div></div><div></div><div></div><div></div></div><div><div><div></div><div></div><div></div><div></div><div></div></div><div><div><div></div><div></div><div></div><div></div><div></div></div><div><div><div></div><div></div><div></div><div></div><div></div></div><div><div><div></div><div></div><div></div><div></div><div></div></div><div><div><div></div><div></div><div></div><div></div><div></div></div><div><div><div></div><div></div><div></div><div></div><div></div></div><div><div><div></div><div></div><div></div><div></div><div></div></div><div><div><div></div><div></div><div></div><div></div><div></div></div><div><div><div></div><div></div><div></div><div></div><div></div></div><div><div><div></div><div></div><div></div><div></div><div></div></div><div><div><div></div><div></div><div></div><div></div><div></div></div><div><div><div></div><div></div><div></div><div></div><div></div></div><div><div><div></div><div></div><div></div><div></div><div></div></div><div><div><div></div><div></div><div></div><div></div><div></div></div><div><div><div></div><div></div><div></div><div></div><div></div></div><div><div><div></div><div></div><div></div><div></div><div></div></div><div><div><div></div><div></div><div></div><div></div><div></div></div><div><div><div></div><div></div><div></div><div></div><div></div></div><div><div><div></div><div></div><div></div><div></div><div></div></div><div><div><div></div><div></div><div></div><div></div><div></div></div><div><div><div></div><div></div><div></div><div></div><div></div></div><div><div><div></div><div></div><div></div><div></div><div></div></div><div><div><div></div><div></div><div></div><div></div><div></div></div><div><div><div></div><div></div><div></div><div></div><div></div></div><div><div><div></div><div></div><div></div><div></div><div></div></div><div><div><div></div><div></div><div></div><div></div><div></div></div><div><div><div></div><div></div><div></div><div></div><div></div></div><div><div><div></div><div></div><div></div><div></div><div></div></div><div><div><div></div><div></div><div></div><div></div><div></div></div><div><div><div></div><div></div><div></div><div></div><div></div></div><div><div><div></div><div></div><div></div><div></div><div></div></div><div><div><div></div><div></div><div></div><div></div><div></div></div><div><div><div></div><div></div><div></div><div></div><div></div></div><div><div><div></div><div></div><div></div><div></div><div></div></div><div><div><div></div><div></div><div></div><div></div><div></div></div><div><div><div></div><div></div><div></div><div></div><div></div></div><div><div><div></div><div></div><div></div><div></div><div></div></div><div><div><div></div><div></div><div></div><div></div><div></div></div><div><div><div></div><div></div><div></div><div></div><div></div></div><div><div><div></div><div></div><div></div><div></div><div></div></div><div><div><div></div><div></div><div></div><div></div><div></div></div><div><div><div></div><div></div><div></div><div></div><div></div></div><div><div><div></div><div></div><div></div><div></div><div></div></div><div><div><div></div><div></div><div></div><div></div><div></div></div><div><div><div></div><div></div><div></div><div></div><div></div></div><div><div><div></div><div></div><div></div><div></div><div></div></div><div><div><div></div><div></div><div></div><div></div><div></div></div><div><div><div></div><div></div><div></div><div></div><div></div></div><div><div><div></div><div></div><div></div><div></div><div></div></div><div><div><div></div><div></div><div></div><div></div><div></div></div><div><div><div></div><div></div><div></div><div></div><div></div></div><div><div><div></div><div></div><div></div><div></div><div></div></div><div><div><div></div><div></div><div></div><div></div><div></div></div><div><div><div></div><div></div><div></div><div></div><div></div></div><div><div><div></div><div></div><div></div><div></div><div></div></div><div><div><div></div><div></div><div></div><div></div><div></div></div><div><div><div></div><div></div><div></div><div></div><div></div></div><div><div><div></div><div></div><div></div><div></div><div></div></div><div><div><div></div><div></div><div></div><div></div><div></div></div><div><div><div></div><div></div><div></div><div></div><div></div></div><div><div><div></div><div></div><div></div><div></div><div></div></div><div><div><div></div><div></div><div></div><div></div><div></div></div><div><div><div></div><div></div><div></div><div></div><div></div></div><div><div><div></div><div></div><div></div><div></div><div></div></div><div><div><div></div><div></div><div></div><div></div><div></div></div><div><div><div></div><div></div><div></div>&lt;</div></div></div></div></div></div></div></div></div></div></div></div></div></div></div></div></div></div></div></div></div></div></div></div></div></div></div></div></div></div></div></div></div></div></div></div></div></div></div></div></div></div></div></div></div></div></div></div></div></div></div></div></div></div></div></div></div></div></div></div></div></div></div></div></div></div></div></div></div></div></div></div></div></div></div></div></div></div></div></div></div></div></div></div></div></div></div></div></div></div></div></div></div></div></div></div></div></div></div></div></div></div></div></div></div></div></div></div></div></div></div></div></div></div></div></div></div></div></div></div></div></div></div></div></div></div></div></div></div></div></div></div></div></div></div></div></div></div></div></div></div></div></div></div></div></div></div></div></div></div></div></div></div></div></div></div></div></div></div></div></div></div></div></div></div></div></div></div></div></div></div></div></div></div></div></div></div></div></div></div></div></div></div></div></div></div></div></div></div></div></div></div></div></div></div></div></div></div></div></div></div></div></div></div></div></div></div></div></div></div></div></div></div></div></div></div></div></div></div></div></div></div></div></div></div></div></div></div></div></div>
---

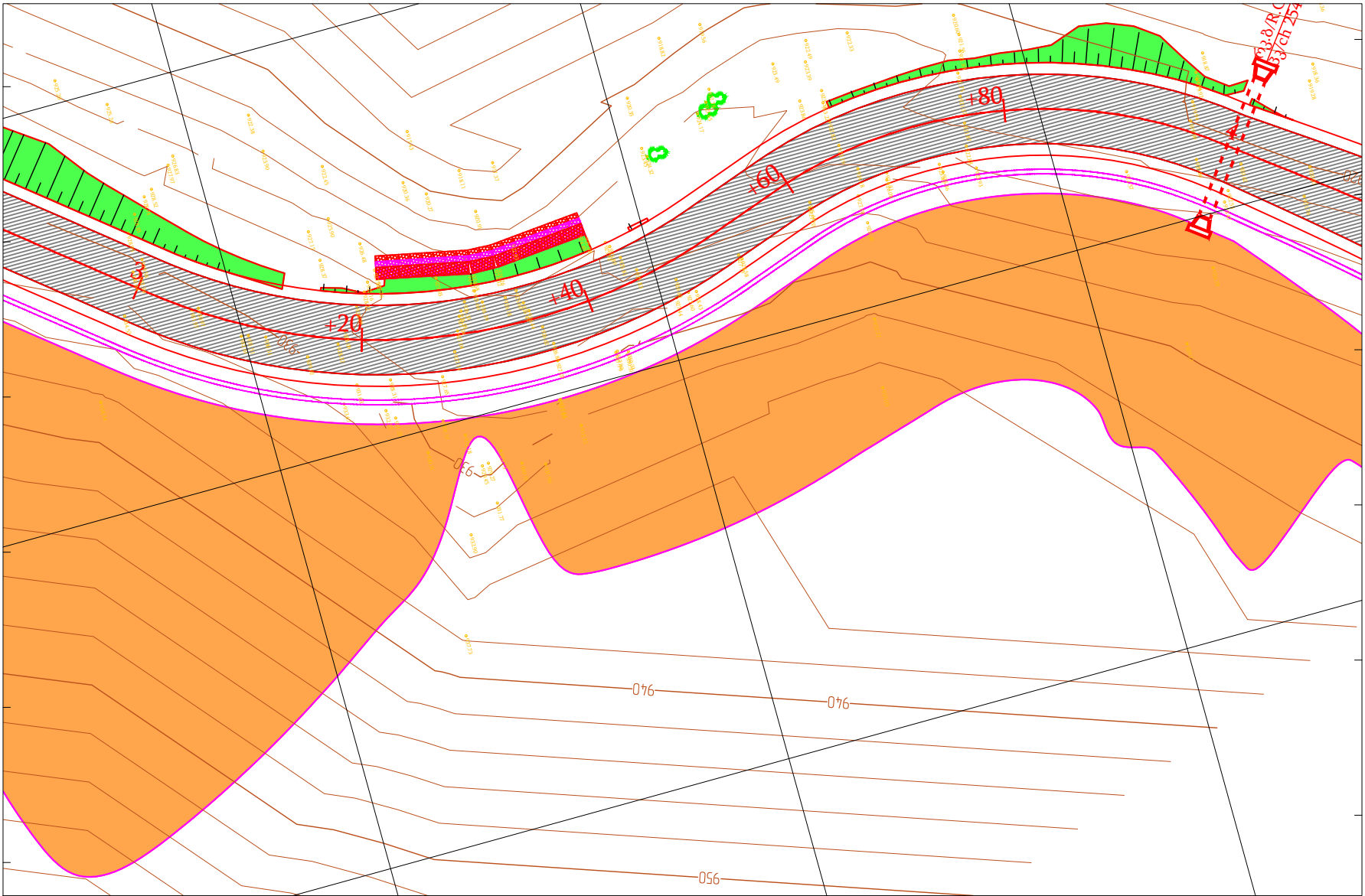


 MDF საპროექტო მუშაობების განხორციელების ფონდი Project Development Fund of Georgia	ღამკვეთი: საპროექტო მუშაობების განხორციელების ფონდი საპროექტო მუშაობების ფონდი	პროექტის დასახელება: მუშაობის და საბაზისის მუშაობების განხორციელება, ხეობის გასწვრივ (ცენტრალური მაგისტრალის ხეობის გასწვრივ) გზის რეაბილიტაციის და მდ. ჰერემის ხეობაში ორი ახალი ხეობის გასასვლელის მშენებლობის დეტალური საპროექტო-სახარჯთაღრიცხვო დოკუმენტაციის შედგენის მომსახურება №GOG/ET/C/045	შემსრულებელი: EXECUTOR: შპს „აბსოლუტ სერვისი“ სპ 205256523 "ABSOLUTE SERVICE" LTD: ID 205256523 დ. ძეგლისი, ხერგიანის ქ. №40 Tbilisi, Khergiani Street #40 ტელ/ელ: +995 322 544882 Info@absoluteservice.ge; Infoabsoluteservice@gmail.com		ნახაზის დასახელება:	გზის გეგმა პკ 251+20-დან პკ 253+00-მდე				
	THE CLIENT: Municipal Development Fund of Georgia (MDF)	Project name: Consulting services for working out of detail project and cost estimate documentations for rehabilitation of road from Velistsikhe to the village Kakabeti (till central highway through the village Cheremiskhevi) and construction of two new bridge crossings over the Cheremi River gorge stream in Gurjaani and Sagarejo Municipalities №GOG/ET/C/045	DRAWING NAME:		Road Plan Chainage From 251+20 To 253+00					
			მასშტაბი: SCALE:		1:500	ფურცლის ფორმატი:	A3	ნახაზი: DRAWING:	1-122	







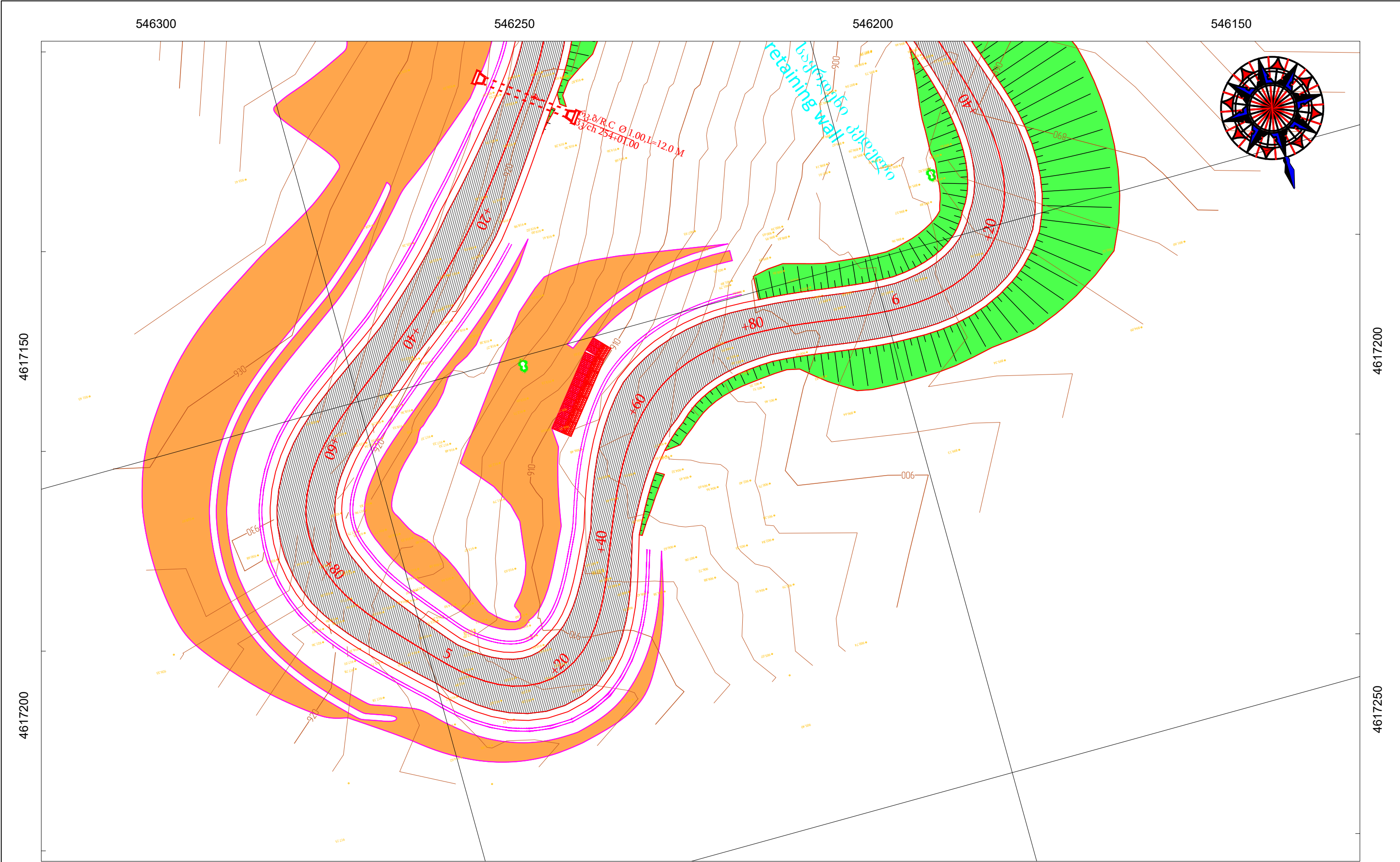
546150





546250

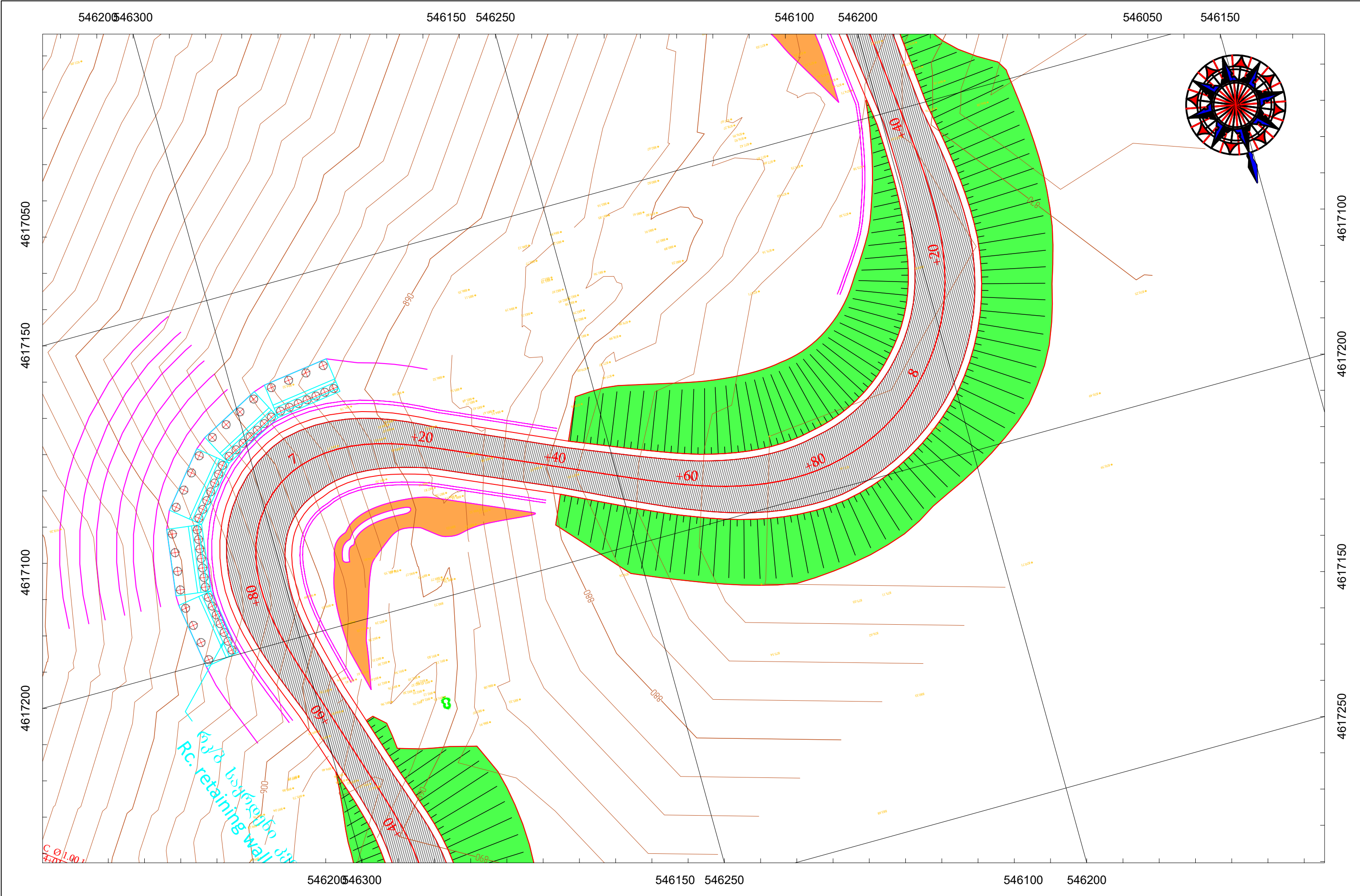
546300

 <div>გზის/MDF საპროექტო-მშენებლო განვითარების ფონდი საპროექტო-მშენებლო განვითარების ფონდი Municipal Development Fund of Georgia</div>	ღამკვეთი: საპროექტო-მშენებლო განვითარების ფონდი	პროექტის დასახელება: გურჯაანისა და საბურთალოს მუნიციპალიტეტებში, ველისიკისიდან სოფ. კაკაბეთამდე (ცენტრალურ მდინარეზე) ხეობის გაწვდომის პროექტი გზის რეაბილიტაციისა და მდ. ჰერემის ხეობაში ორი ახალი ხეობის გაწვდომის პროექტების დეტალური საპროექტო-საინჟინერო-კონსტრუქციული დოკუმენტაციის მომზადება №GOG/ET/C/045	შემსრულებელი: EXECUTOR: შპს „აბსოლუტ სერვისი“ სპ 205256523 "ABSOLUTE SERVICE" LTD: ID 205256523 დ. თბილისი, ხერგიანის ქ. №40 Tbilisi, Khergiani Street #40 ტელ/ტელ: +995 322 544882 Info@absoluteservice.ge; Infoabsoluteservice@gmail.com		ნახაზის დასახელება:	გზის გეგმა პპ 253+00-დან პპ 254+00-მდე				
	THE CLIENT: Municipal Development Fund of Georgia (MDF)	Project name: Consulting services for working out of detail project and cost estimate documentations for rehabilitation of road from Velistsikhe to the village Kakabeti (till central highway through the village Chermiskhevi) and construction of two new bridge crossings over the Cheremi River gorge stream in Gurjaani and Sagarejo Municipalities №GOG/ET/C/045			DRAWING NAME:		Road Plan Chainage From 253+00 To 254+00			
					მასშტაბი: SCALE:	1:500	ფურცლის ფორმატი:	FORMAT SIZE:	A3	ნახაზი: DRAWING:



 საპროექტო-მშენებლო განვითარების ფონდი Municipal Development Fund of Georgia	ღამკვეთი: საპროექტო-მშენებლო განვითარების ფონდი პროექტის გზის გეგმა	პროექტის ღამკვეთი: მუშაობისა და საპროექტო მშენებლობისათვის, ველისციხიდან სოფ. კაკაბეთამდე (ცენტრალურ მდინარეზე გზის გასწვრივ სოფ. პირველი გზისა) გზის რეაბილიტაციისა და მდ. პირველი ხეობაში ორი ახალი ხაზიზე გზისაგზის მშენებლობის დეტალური საპროექტო-საინჟინერო-მშენებლო დოკუმენტაციის შედგენის მომსახურება №GOG/ET/C/045	შემსრულებელი: EXECUTOR: შპს „აბსოლუტ სერვისი“ სპ 205256523 "ABSOLUTE SERVICE" LTD: ID 205256523 დ. თბილისი, ხერგიანის ქ. №40 ტელ/ტელ: +995 322 544882 Info@absoluteservice.ge; Infoabsoluteservice@gmail.com		გზის გეგმა პკ 254+00-დან პკ 256+40-მდე				
	THE CLIENT: Municipal Development Fund of Georgia (MDF)	Project name: Consulting services for working out of detail project and cost estimate documentations for rehabilitation of road from Velistsikhe to the village Kakabeti (till central highway through the village Cheremiskhevi) and construction of two new bridge crossings over the Cheremi River gorge stream in Gurjaani and Sagarejo Municipalities №GOG/ET/C/045	DRAWING NAME: მანუშკატი: SCALE:		Road Plan Chainage From 254+00 To 256+40				
					1:500	შეცვლის ზომები: FORMAT SIZE:	A3	განახი: DRAWING:	1-124

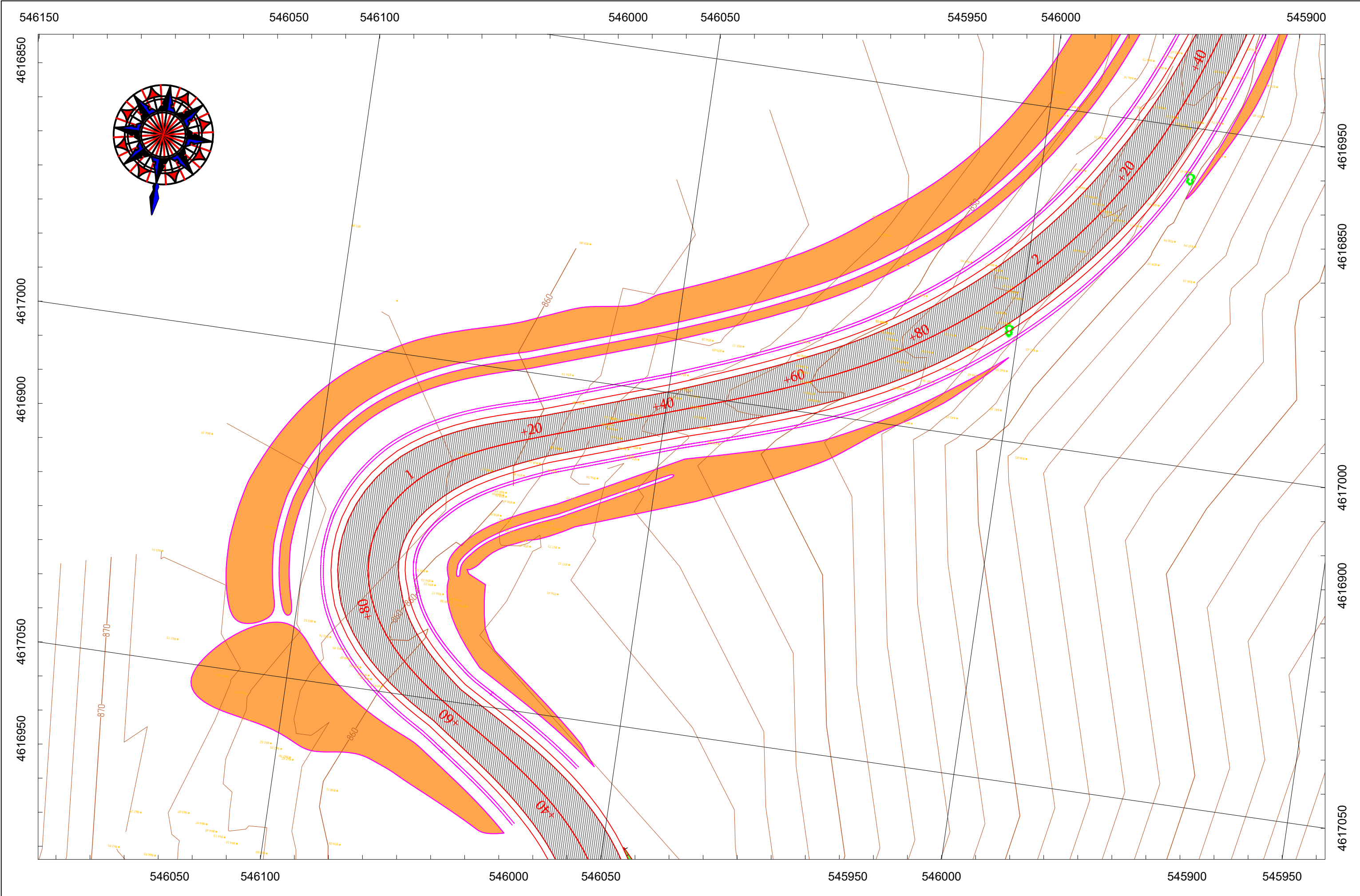




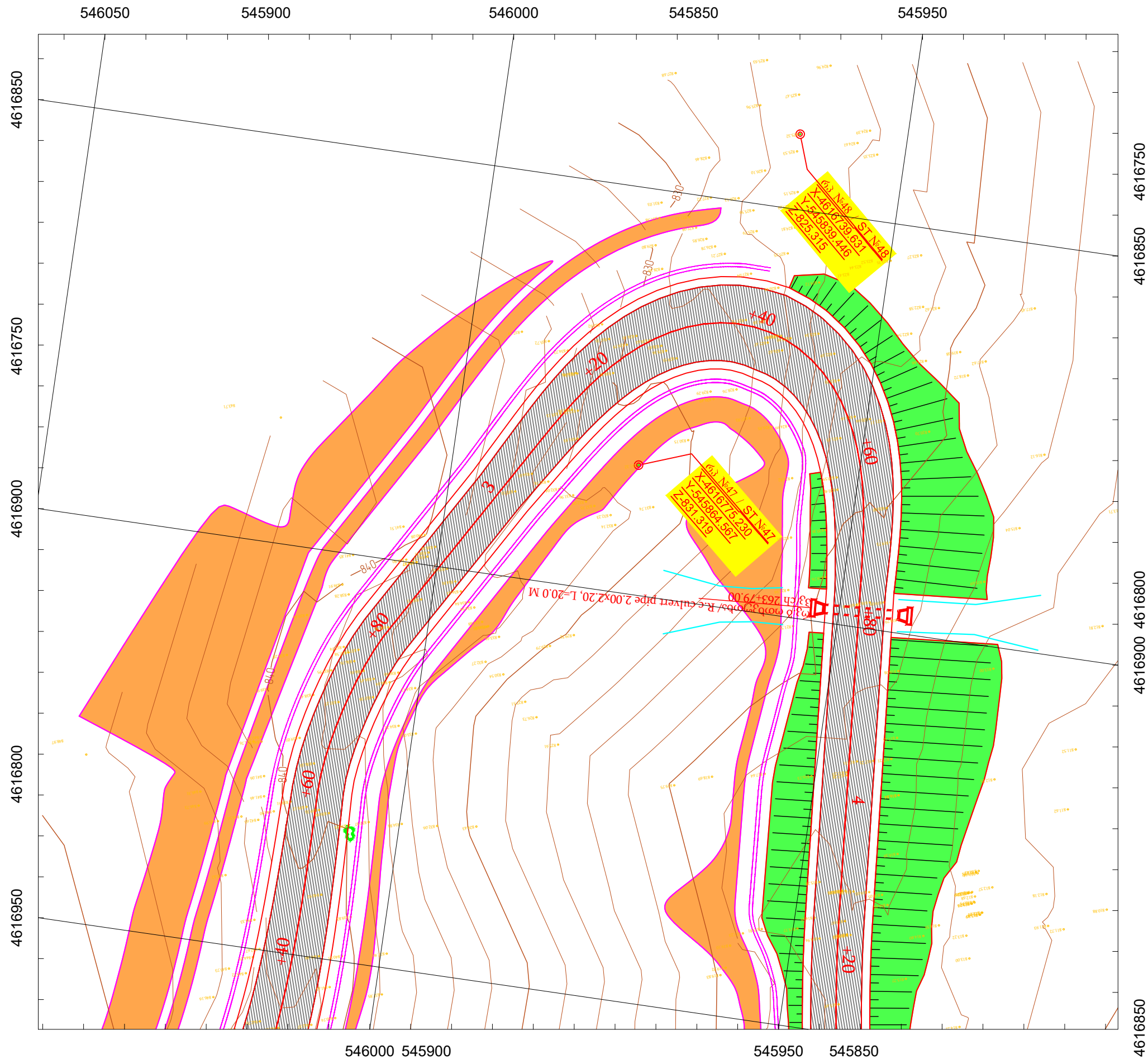
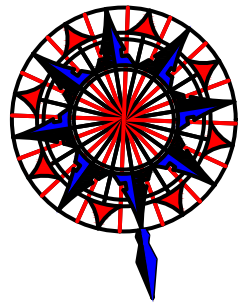
	ღამკვეთი: საპროექტო-მშენებლო განყოფილება	პროექტის ღამკვეთი: გზის რეაბილიტაციის და მდ. ჰერემის ხეობაში ორი ახალი ხაზიანი გზისა და ხეობის საპროექტო-მშენებლო განყოფილება №GOG/ET/C/045	შენიშვნები: EXECUTOR: შპს „აბსოლუტ სერვისი“ სპ 205256523 "ABSOLUTE SERVICE" LTD: ID 205256523 დ. თბილისი, ხერგიანის ქ. №40 Tbilisi, Khergiani Street #40 ტელ/ტელ: +995 322 544882 Info@absoluteservice.ge; Infoabsoluteservice@gmail.com				გზის გეგმა პკ 256+40-დან პკ 258+40-მდე			
	THE CLIENT: Municipal Development Fund of Georgia (MDF)	Project name: Consulting services for working out of detail project and cost estimate documentations for rehabilitation of road from Velistsikhe to the village Kakabeti (till central highway through the village Chermiskhevi) and construction of two new bridge crossings over the Cheremi River gorge stream in Gurjaani and Sagarejo Municipalities №GOG/ET/C/045	DRAWING NAME: მანუშკატი: SCALE:				Road Plan Chainage From 256+40 To 258+40			
			1:500				შენიშვნის ფორმატი:	A3	გამზადებული: DRAWING:	1-125







	ღამკვეთი: საპროექტო მუშაობების განხორციელების ფონდი	პროექტის ღირებულება: მუშაობის ღირებულება და საპროექტო მუშაობების განხორციელების ფონდის მიერ დაფინანსებული სამუშაოების ღირებულება (მშენებლობის ხარჯების განხორციელების ფონდის მიერ დაფინანსებული სამუშაოების ღირებულება) N GOG/ET/C/045		გზის გეგმა პკ 260+40-დან პკ 262+40-მდე	
	THE CLIENT: Municipal Development Fund of Georgia (MDF)	Project name: Consulting services for working out of detail project and cost estimate documentations for rehabilitation of road from Velistsikhe to the village Kakabeti (till central highway through the village Cheremiskhevi) and construction of two new bridge crossings over the Cheremi River gorge stream in Gurjaani and Sagarejo Municipalities N GOG/ET/C/045		Road Plan Chainage From 260+40 To 262+40	
		EXECUTOR: შპს „აბსოლუტ სერვისი“ სპ 205256523 "ABSOLUTE SERVICE" LTD: ID 205256523 დ. თბილისი, ხერგიანის ქ. №40 ტელ/ტელ: +995 322 544882 Info@absoluteservice.ge; Infoabsoluteservice@gmail.com		DRAWING NAME: მისმართი: SCALE:	1:500 ფურცლის ზომა: FORMAT SIZE:



ლაგვერდი:  
საპროექტო მუშაობების  
განხორციელების ფონდი

THE CLIENT:  
Municipal Development Fund of Georgia (MDF)

პროექტის დასახელება:  
გურჯაანისა და საბარკუს მუნიციპალიტეტებში, ველისიკისიდან სოფ. კაკაბეთამდე (ცენტრალურ მაგისტრალაზე) სოფ. პერეშის გავლით)  
გზის რეაბილიტაციისა და მდ. პერეშის ხეობაში ორი ახალი ხაზიზე გარეშეშენების მშენებლობის დეტალური  
საპროექტ-სახარჯთაღრიცხვო დოკუმენტაციის შედგენის მუშაობა №GOG/ET/C/045

Project name:  
Consulting services for working out of detail project and cost estimate documentations for rehabilitation of road from Velistsikhe to the village Kakabeti  
(till central highway through the village Chermiskhevi) and construction of two new bridge crossings over the Cheremi River gorge stream in Gurjaani and  
Sagarejo Municipalities №GOG/ET/C/045

შემსრულებელი:  
EXECUTOR:  
შპს „აბსოლუტ სერვისი“ სპ 205256523  
"ABSOLUTE SERVICE" LTD: ID 205256523  
დ. თბილისი, ხერგიანის ქ. №40  
Tbilisi, Khergiani Street #40  
ტელ/ელ: +995 322 544882  
Info@absolutservice.ge;  
Infoabsolutservice@gmail.com



ნახაზის  
დასახელება:  
DRAWING  
NAME:  
მასშტაბი:  
SCALE:

გზის გეგმა პკ 262+40-დან პკ 264+20-მდე

Road Plan Chainage From 262+40 To 264+20

შუბლის ზომები:  
FORMAT SIZE:

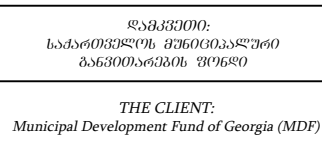
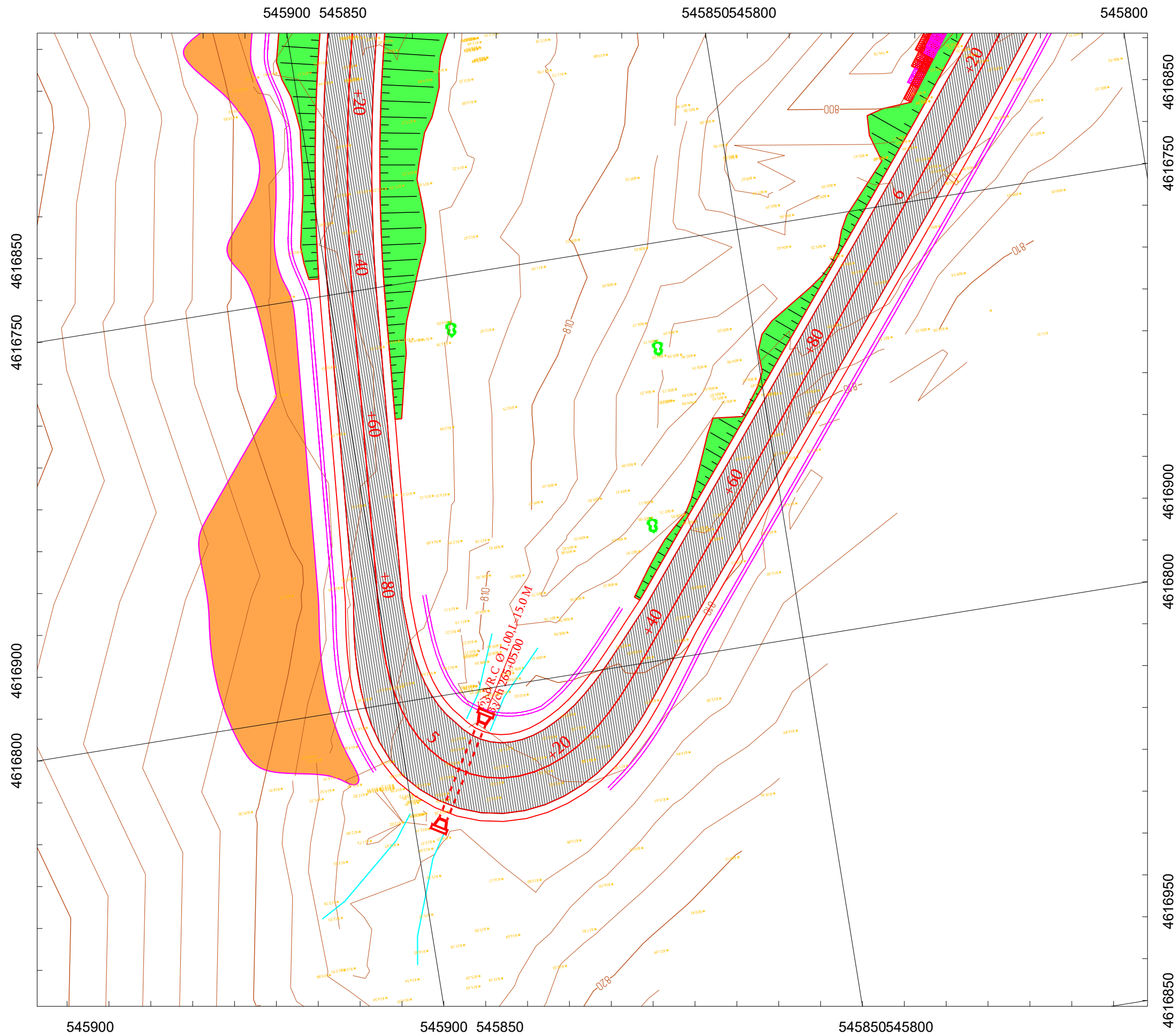
1:500

A3

ნახაზი:  
DRAWING:

1-128





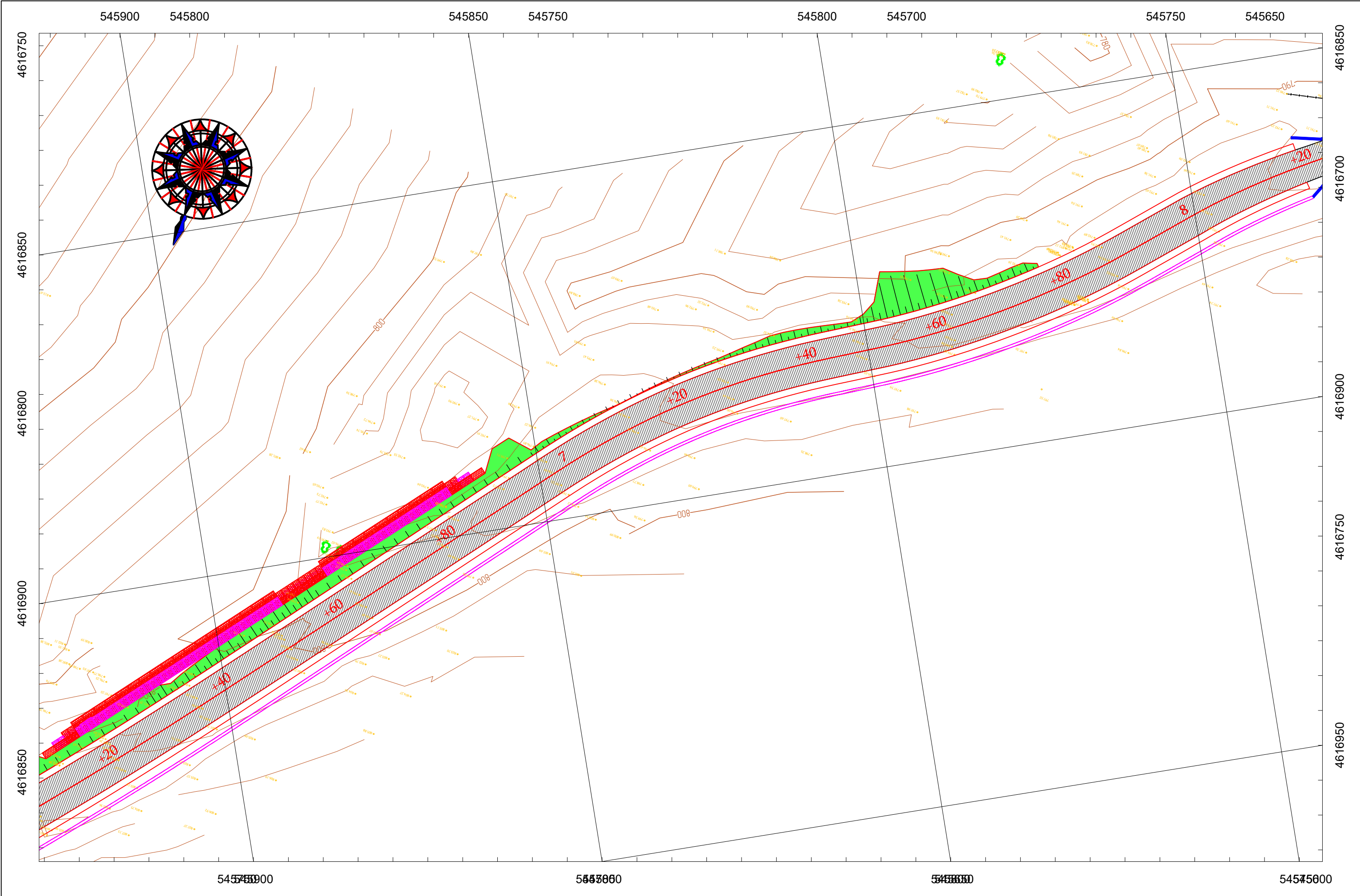
**პროექტის ღირებულება:**  
პროექტისა და სამხარეოსი შერეოვიანობების, გზისკვეთების ხორც კატახიონთან (გენერალურ მართვრულად ხორც პრემის ბავშვთ) გზის რეკონსტრუქციასა და გზ. პრემის ხორც თბილისი სახლი ნახშირ ბავშვისათვის შერევისათვის ღირებულო  
სამხარეოს-სახარეოს-გზისკვეთი  
პროექტის ღირებულება N GOG/ET/C/045



**Project name:**  
*Consulting services for working out of detail project and cost estimate documentations for rehabilitation of road from Velistsikhe to the village Kakabeti (till central highway through the village Cheremiskhevi) and construction of two new bridge crossings over the Chermi River gorge stream in Gurjaani and Sagarejo Municipalities* N GOG/ET/C/045

205256523  
 EXECUTOR:  
 შპს „აბსოლუტ სერვისი“ სპ 205256523  
 "ABSOLUTE SERVICE" LTD: ID 205256523  
 დ. თბილისი, ხერგიაძის ქ. №40  
 Tbilisi, Khergiani Street #40  
 ტელ: Tel: +995 322 544882  
 Info@absoluteservice.ge;  
 Info@absoluteservice@gmail.com

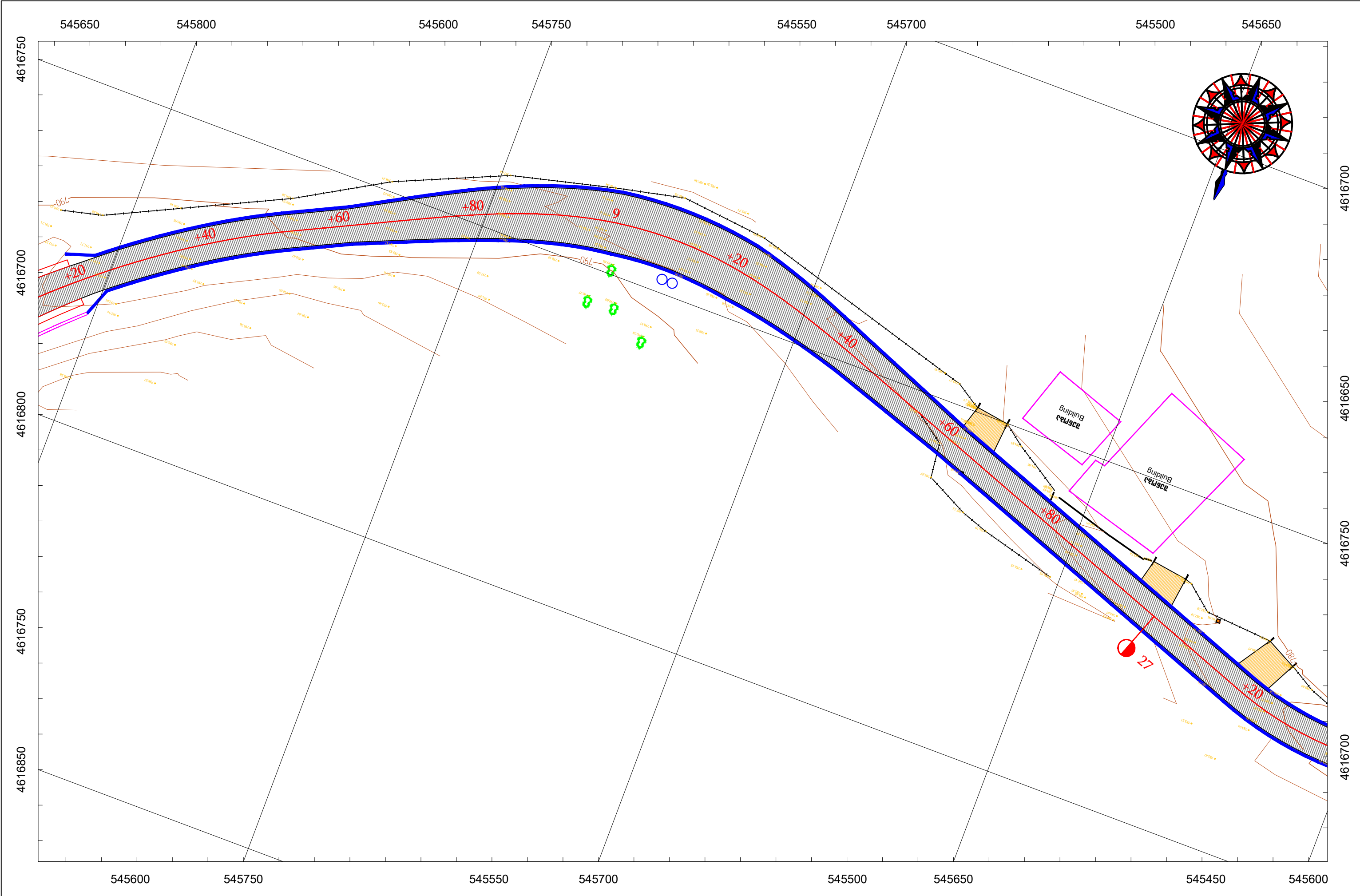




განახების დანიშნულება:	ბნობ ბეჭდის პპ 264+20-დან პპ 266+20-მდე				
DRAWING NAME:	Road Plan Chainage From 264+20 To 266+20				
მასშტაბი: SCALE:	1:500	ფორმატის ზომა: FORMAT SIZE:	A3	განახების DRAWING:	1-129

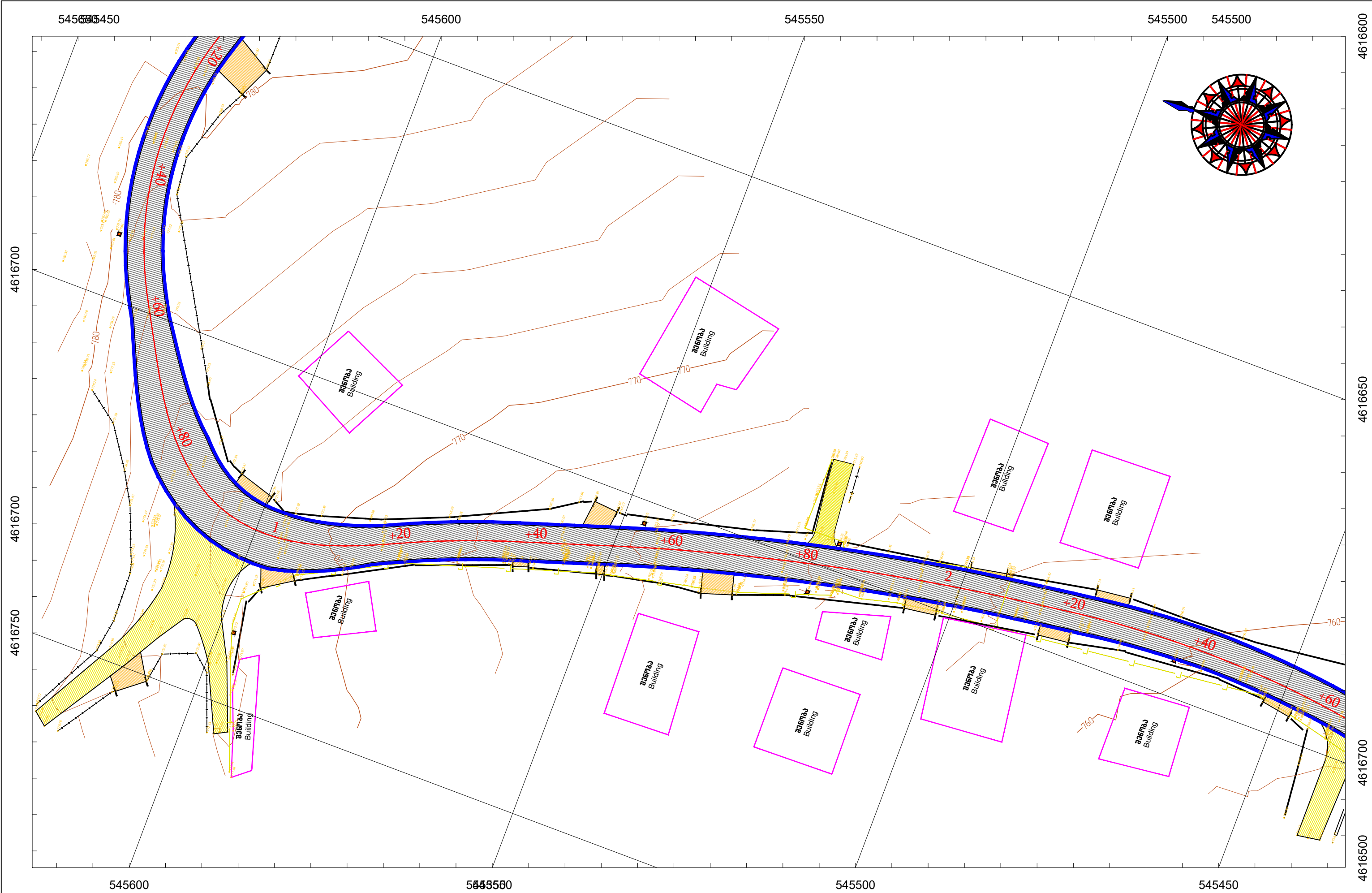




 <div>საპროექტო-მშენებლო განყოფილება</div>	დაამუშავა: საპროექტო-მშენებლო განყოფილება	პროექტის დასახელება: მუშაობის და საპროექტო-მშენებლო განყოფილების მიერ განხორციელებული საპროექტო-მშენებლო მუშაობების აღწერა		ნახაზის დასახელება:	გზის გეგმა პკ 266+20-დან პკ 268+20-მდე			
	THE CLIENT: Municipal Development Fund of Georgia (MDF)	Project name: Consulting services for working out of detail project and cost estimate documentations for rehabilitation of road from Velistsikhe to the village Kakabeti (till central highway through the village Cheremiskhevi) and construction of two new bridge crossings over the Cheremi River gorge stream in Gurjaani and Sagarejo Municipalities №GOG/ET/C/045	შემსრულებელი: EXECUTOR: შპს "აბსოლუტური სერვისი" სპ 205256523 "ABSOLUTE SERVICE" LTD: ID 205256523 დ. თბილისი, ხერგიანის ქ. N-40 თბილისი, ხერგიანის ქ. N-40 ტელ/თელ: +995 322 544882 info@absoluteservice.ge infoabsoluteservice@gmail.com	DRAWING NAME:	Road Plan Chainage From 266+20 To 268+20			
				მასშტაბი: SCALE:	1:500	ფურცლის ზომა: FORMAT SIZE:	A3	ნახაზი: DRAWING:





	დაამუშავა: საპროექტო-მშენებლო პროექტების განყოფილება	პროექტის დასახელება: მუნიციპალიტეტის საპროექტო-მშენებლო პროექტების განყოფილება	შემსრულებელი: EXECUTOR: შპს „აბსოლუტ სერვისი“ სპ 205256523 "ABSOLUTE SERVICE" LTD: ID 205256523 დ. თბილისი, ხერგიანის ქ. №40 Tbilisi, Khergiani Street #40 ტელ/ელ: +995 322 544882 Info@absoluteservice.ge; Infoabsoluteservice@gmail.com		გზის გეგმა პკ 268+20-დან პკ 270+20-მდე				
	THE CLIENT: Municipal Development Fund of Georgia (MDF)	Project name: Consulting services for working out of detail project and cost estimate documentations for rehabilitation of road from Velistsikhe to the village Kakabeti (till central highway through the village Cheremiskhevi) and construction of two new bridge crossings over the Cheremi River gorge stream in Gurjaani and Sagarejo Municipalities №GOG/ET/C/045	Road Plan Chainage From 268+20 To 270+20						
			მასშტაბი: SCALE:		1:500	ფურცლის ზომა: FORMAT SIZE:	A3	განახი: DRAWING:	1-131



 <div>საპროექტო მუშაოების განხორციელების ფონდი Municipal Development Fund of Georgia</div>	საპროექტო მუშაოების განხორციელების ფონდი Municipal Development Fund of Georgia	პროექტის დასახელება: გურჯაანისა და საბურთალოს მუნიციპალიტეტებში, ველისკისიდან სოფ. კაკაბეთამდე (ცენტრალურ მაგისტრალაზე) სოფ. პირველის გავლით) გზის რეაბილიტაციისა და მო. პირველის ხეობაში ორი ახალი ხაზიზე გავსახელების მშენებლობის დეტალური საპროექტო-სახარჯთაღრიცხველი დოკუმენტაციის შედგენის მუშაობა №GOG/ET/C/045	შემსრულებელი: EXECUTOR: შპს „აბსოლუტ სერვისი“ სპ 205256523 "ABSOLUTE SERVICE" LTD: ID 205256523 დ. იმბოლისი, ხერგიანის ქ. №40 Tbilisi, Khergiani Street #40 ტელ/ელ: +995 322 544882 Info@absoluteservice.ge; Infoabsoluteservice@gmail.com		ნახაზის დასახელება:	გზის გეგმა პკ 270+20-დან პკ 272+60-მდე			
	THE CLIENT: Municipal Development Fund of Georgia (MDF)	Project name: Consulting services for working out of detail project and cost estimate documentations for rehabilitation of road from Velistsikhe to the village Kakabeti (till central highway through the village Cheremiskhevi) and construction of two new bridge crossings over the Cheremi River gorge stream in Gurjaani and Sagarejo Municipalities №GOG/ET/C/045	DRAWING NAME:		Road Plan Chainage From 270+20 To 272+60				
			მასშტაბი: SCALE:		1:500	ფურცლის ზომა: FORMAT SIZE:	A3	ნახაზი: DRAWING:	1-132



545450

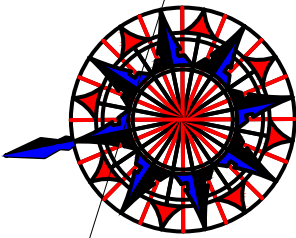
545500 545400


4616700

545350

545300

4616500



 <div>საპროექტო-მშენებლო განყოფილება საპროექტო-მშენ</div>
---

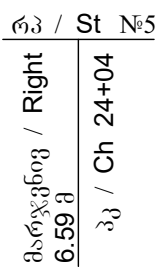












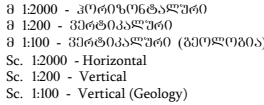
საპროექტო მონაცემები Design data	<p>ძანობი, ‰, ვერტიკალური მრუდი, მ Slope, ‰, Vertical curves, m</p> <p>ღერძის ნიშნული, მ Axis elevation, m</p>
უპატერნი მონაცემები Existing data	<p>რელიევის ნიშნული, მ Ground elevation, m</p> <p>მანძილი, მ Distance, m</p>
<p>პიკეტი, ტრასის ელემენტები, კილომეტრები Chainages, road elements, kilometers</p>	

Profile view of the road section. The horizontal axis represents distance in stations, and the vertical axis represents elevation in meters. The profile shows a series of vertical curves and grades. Key data points include:

- Station 0+00: Elevation 455.71 m
- Station 0+50: Elevation 456.82 m
- Station 0+69.5: Elevation 457.26 m
- Station 0+77: Elevation 457.33 m
- Station 1+00: Elevation 457.91 m
- Station 1+50: Elevation 458.99 m
- Station 2+00: Elevation 460.07 m
- Station 2+50: Elevation 461.15 m
- Station 3+00: Elevation 462.23 m
- Station 3+50: Elevation 463.31 m
- Station 4+00: Elevation 464.39 m
- Station 4+50: Elevation 465.47 m
- Station 5+00: Elevation 466.55 m
- Station 5+50: Elevation 467.63 m
- Station 6+00: Elevation 468.71 m

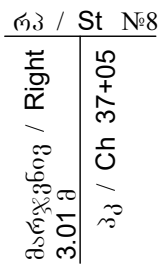
Grades and vertical curve data:

- Grade 1: -3.0%
- Grade 2: -3.04%
- Grade 3: -3.0%
- Grade 4: -3.0%
- Grade 5: -3.0%
- Grade 6: -3.0%
- Grade 7: -3.0%
- Grade 8: -3.0%
- Grade 9: -3.0%
- Grade 10: -3.0%
- Grade 11: -3.0%
- Grade 12: -3.0%
- Grade 13: -3.0%
- Grade 14: -3.0%
- Grade 15: -3.0%
- Grade 16: -3.0%
- Grade 17: -3.0%
- Grade 18: -3.0%
- Grade 19: -3.0%
- Grade 20: -3.0%
- Grade 21: -3.0%
- Grade 22: -3.0%
- Grade 23: -3.0%
- Grade 24: -3.0%
- Grade 25: -3.0%
- Grade 26: -3.0%
- Grade 27: -3.0%
- Grade 28: -3.0%
- Grade 29: -3.0%
- Grade 30: -3.0%
- Grade 31: -3.0%
- Grade 32: -3.0%
- Grade 33: -3.0%
- Grade 34: -3.0%
- Grade 35: -3.0%
- Grade 36: -3.0%
- Grade 37: -3.0%
- Grade 38: -3.0%
- Grade 39: -3.0%
- Grade 40: -3.0%
- Grade 41: -3.0%
- Grade 42: -3.0%
- Grade 43: -3.0%
- Grade 44: -3.0%
- Grade 45: -3.0%
- Grade 46: -3.0%
- Grade 47: -3.0%
- Grade 48: -3.0%
- Grade 49: -3.0%
- Grade 50: -3.0%
- Grade 51: -3.0%
- Grade 52: -3.0%
- Grade 53: -3.0%
- Grade 54: -3.0%
- Grade 55: -3.0%
- Grade 56: -3.0%
- Grade 57: -3.0%
- Grade 58: -3.0%
- Grade 59: -3.0%
- Grade 60: -3.0%
- Grade 61: -3.0%
- Grade 62: -3.0%
- Grade 63: -3.0%
- Grade 64: -3.0%
- Grade 65: -3.0%
- Grade 66: -3.0%
- Grade 67: -3.0%
- Grade 68: -3.0%
- Grade 69: -3.0%
- Grade 70: -3.0%
- Grade 71: -3.0%
- Grade 72: -3.0%
- Grade 73: -3.0%
- Grade 74: -3.0%
- Grade 75: -3.0%
- Grade 76: -3.0%
- Grade 77: -3.0%
- Grade 78: -3.0%
- Grade 79: -3.0%
- Grade 80: -3.0%
- Grade 81: -3.0%
- Grade 82: -3.0%
- Grade 83: -3.0%
- Grade 84: -3.0%
- Grade 85: -3.0%
- Grade 86: -3.0%
- Grade 87: -3.0%
- Grade 88: -3.0%
- Grade 89: -3.0%
- Grade 90: -3.0%
- Grade 91: -3.0%
- Grade 92: -3.0%
- Grade 93: -3.0%
- Grade 94: -3.0%
- Grade 95: -3.0%
- Grade 96: -3.0%
- Grade 97: -3.0%
- Grade 98: -3.0%
- Grade 99: -3.0%
- Grade 100: -3.0%
- Grade 101: -3.0%
- Grade 102: -3.0%
- Grade 103: -3.0%
- Grade 104: -3.0%
- Grade 105: -3.0%
- Grade 106: -3.0%
- Grade 107: -3.0%
- Grade 108: -3.0%
- Grade 109: -3.0%
- Grade 110: -3.0%
- Grade 111: -3.0%
- Grade 112: -3.0%
- Grade 113: -3.0%
- Grade 114: -3.0%
- Grade 115: -3.0%
- Grade 116: -3.0%
- Grade 117: -3.0%
- Grade 118: -3.0%
- Grade 119: -3.0%
- Grade 120: -3.0%
- Grade 121: -3.0%
- Grade 122: -3.0%
- Grade 123: -3.0%
- Grade 124: -3.0%
- Grade 125: -3.0%
- Grade 126: -3.0%
- Grade 127: -3.0%
- Grade 128: -3.0%
- Grade 129: -3.0%
- Grade 130: -3.0%
- Grade 131: -3.0%
- Grade 132: -3.0%
- Grade 133: -3.0%
- Grade 134: -3.0%
- Grade 135: -3.0%
- Grade 136: -3.0%
- Grade 137: -3.0%
- Grade 138: -3.0%
- Grade 139: -3.0%
- Grade 140: -3.0%
- Grade 141: -3.0%
- Grade 142: -3.0%
- Grade 143: -3.0%
- Grade 144: -3.0%
- Grade 145: -3.0%
- Grade 146: -3.0%
- Grade 147: -3.0%
- Grade 148: -3.0%
- Grade 149: -3.0%
- Grade 150: -3.0%
- Grade 151: -3.0%
- Grade 152: -3.0%
- Grade 153: -3.0%
- Grade 154: -3.0%
- Grade 155: -3.0%
- Grade 156: -3.0%
- Grade 157: -3.0%
- Grade 158: -3.0%
- Grade 159: -3.0%
- Grade 160: -3.0%
- Grade 161: -3.0%
- Grade 162: -3.0%
- Grade 163: -3.0%
- Grade 164: -3.0%
- Grade 165: -3.0%
- Grade 166: -3.0%
- Grade 167: -3.0%
- Grade 168: -3.0%
- Grade 169: -3.0%
- Grade 170: -3.0%
- Grade 171: -3.0%
- Grade 172: -3.0%
- Grade 173: -3.0%
- Grade 174: -3.0%
- Grade 175: -3.0%
- Grade 176: -3.0%
- Grade 177: -3.0%
- Grade 178: -3.0%
- Grade 179: -3.0%
- Grade 180: -3.0%
- Grade 181: -3.0%
- Grade 182: -3.0%
- Grade 183: -3.0%
- Grade 184: -3.0%
- Grade 185: -3.0%
- Grade 186: -3.0%
- Grade 187: -3.0%
- Grade 188: -3.0%
- Grade 189: -3.0%
- Grade 190: -3.0%
- Grade 191: -3.0%
- Grade 192: -3.0%
- Grade 193: -3.0%
- Grade 194: -3.0%
- Grade 195: -3.0%
- Grade 196: -3.0%
- Grade 197: -3.0%
- Grade 198: -3.0%
- Grade 199: -3.0%
- Grade 200: -3.0%
- Grade 201: -3.0%
- Grade 202: -3.0%
- Grade 203: -3.0%
- Grade 204: -3.0%
- Grade 205: -3.0%
- Grade 206: -3.0%
- Grade 207: -3.0%
- Grade 208: -3.0%
- Grade 209: -3.0%
- Grade 210: -3.0%
- Grade 211: -3.0%
- Grade 212: -3.0%
- Grade 213: -3.0%
- Grade 214: -3.0%
- Grade 215: -3.0%
- Grade 216: -3.0%
- Grade 217: -3.0%
- Grade 218: -3.0%
- Grade 219: -3.0%
- Grade 220: -3.0%
- Grade 221: -3.0%
- Grade 222: -3.0%
- Grade 223: -3.0%
- Grade 224: -3.0%
- Grade 225: -3.0%
- Grade 226: -3.0%
- Grade 227: -3.0%
- Grade 228: -3.0%
- Grade 229: -3.0%
- Grade 230: -3.0%
- Grade 231: -3.0%
- Grade 232: -3.0%
- Grade 233: -3.0%
- Grade 234: -3.0%
- Grade 235: -3.0%
- Grade 236:









საპროექტო პონაცემები Design data	<p>ძანოები, ‰, ვერტიკალური მრუდი, მ Slope, ‰, Vertical curves, m</p> <p>ღერძის ნიშნული, მ Axis elevation, m</p>
უძველესი მოსაგებობა Existing data	<p>რელიევის ნიშნული, მ Ground elevation, m</p> <p>მანძილი, მ Distance, m</p>
<p>პიკეტი, ტრასის ელემენტები, კილომეტრები Chainages, road elements, kilometers</p>	

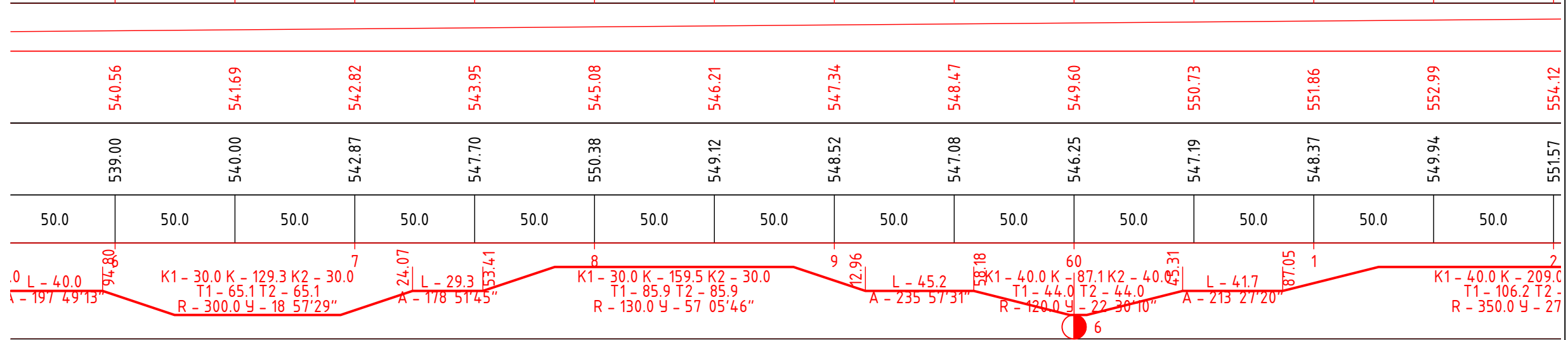
Stationing	Coordinates
496.85	498.40
498.02	500.54
499.20	499.85
500.37	498.79
501.55	498.79
502.72	500.71
503.90	501.93
505.07	503.08
506.25	504.31
507.42	505.24
508.60	505.86
509.77	506.63
510.95	507.50

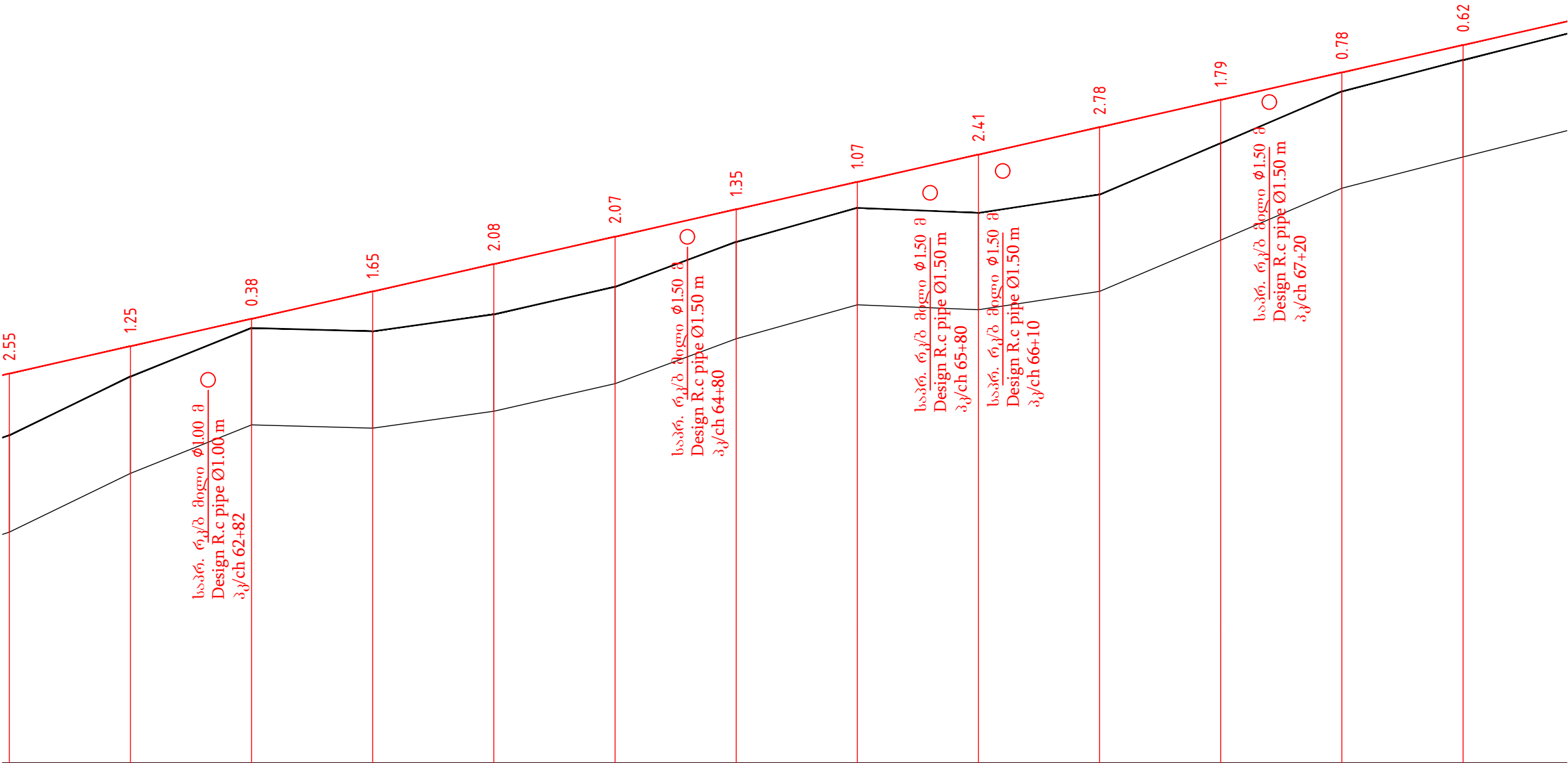








[illegible]



მ 1:2000 - კოორდინატული  
მ 1:200 - ვერტიკალური  
მ 1:100 - ვერტიკალური (გეოლოგია)  
Sc. 1:2000 - Horizontal  
Sc. 1:200 - Vertical  
Sc. 1:100 - Vertical (Geology)

საპროექტო მონაცემები Design data	კანონი, %, ვერტიკალური მრუდი, მ Slope, %, Vertical curves, m															
	ღერძის ნიშნული, მ Axis elevation, m															
ფაქტობრივი მონაცემები Existing data	რელიეფის ნიშნული, მ Ground elevation, m															
	მანძილი, მ Distance, m															
პიკეტი, ტრასის ელემენტები, კილომეტრები Chainages, road elements, kilometers	50.0	50.0	50.0	50.0	50.0	50.0	50.0	50.0	50.0	50.0	50.0	50.0	50.0	50.0		
	554.12	555.25	556.38	557.51	558.64	559.77	560.90	562.03	563.16	564.29	565.42	566.55	567.68			
	551.57	554.00	556.00	555.86	556.56	557.70	559.55	560.96	560.75	561.51	563.63	565.77	567.06			
	2	3	4	5	6	7	8	9	10	11	12	13	14	15		
	<p>20 K2 - 40.0 2 - 106.2 27 39'49"</p> <p>96.04</p> <p>L - 151.8 A - 241 07'09"</p> <p>47.86</p> <p>K1 - 40.0 K - 129.1 K2 - 40.0 T1 - 64.9 T2 - 64.9 R - 320.0 Y - 15 56'56"</p> <p>76.94</p> <p>L - 85.0 A - 257 04'05"</p> <p>61.91</p> <p>K1 - 40.0 K - 94.4 K2 - 40.0 T1 - 47.2 T2 - 47.2 R - 600.0 Y - 5 11'44"</p> <p>56.32</p> <p>L - 38.3 A - 262 15'50"</p> <p>94.68</p> <p>K1</p>															



კლიენტი:  
საპროექტო მუშის მფლობელი  
განვითარების ფონდი

THE CLIENT:  
Municipal Development Fund of Georgia (MDF)

პროექტის დახატვა:  
მუშის დახატვა და საპროექტო მუშის მფლობელისთვის, ველისკისიდან სოფ. კაკაბეთამდე (ცენტრალურ მაგისტრალამდე სოფ. პირველი ბაგრატი)  
მუშის რეაბილიტაციისა და მოდერნიზაციის ხარჯების დასაზღვრად და ახალი ხაზის მოწყობის მიზნით  
საპროექტო-სახარჯთაღრიცხველი დოკუმენტაციის შედგენის მიზნით

Project name:  
Consulting services for working out of detail project and cost estimate documentations for rehabilitation of road from Velistsikhe to the village Kakabeti (till central highway through the village Chermiskhevi) and construction of two new bridge crossings over the Cheremi River gorge stream in Gurjaani and Sagarejo Municipalities №GOG/ET/C/045

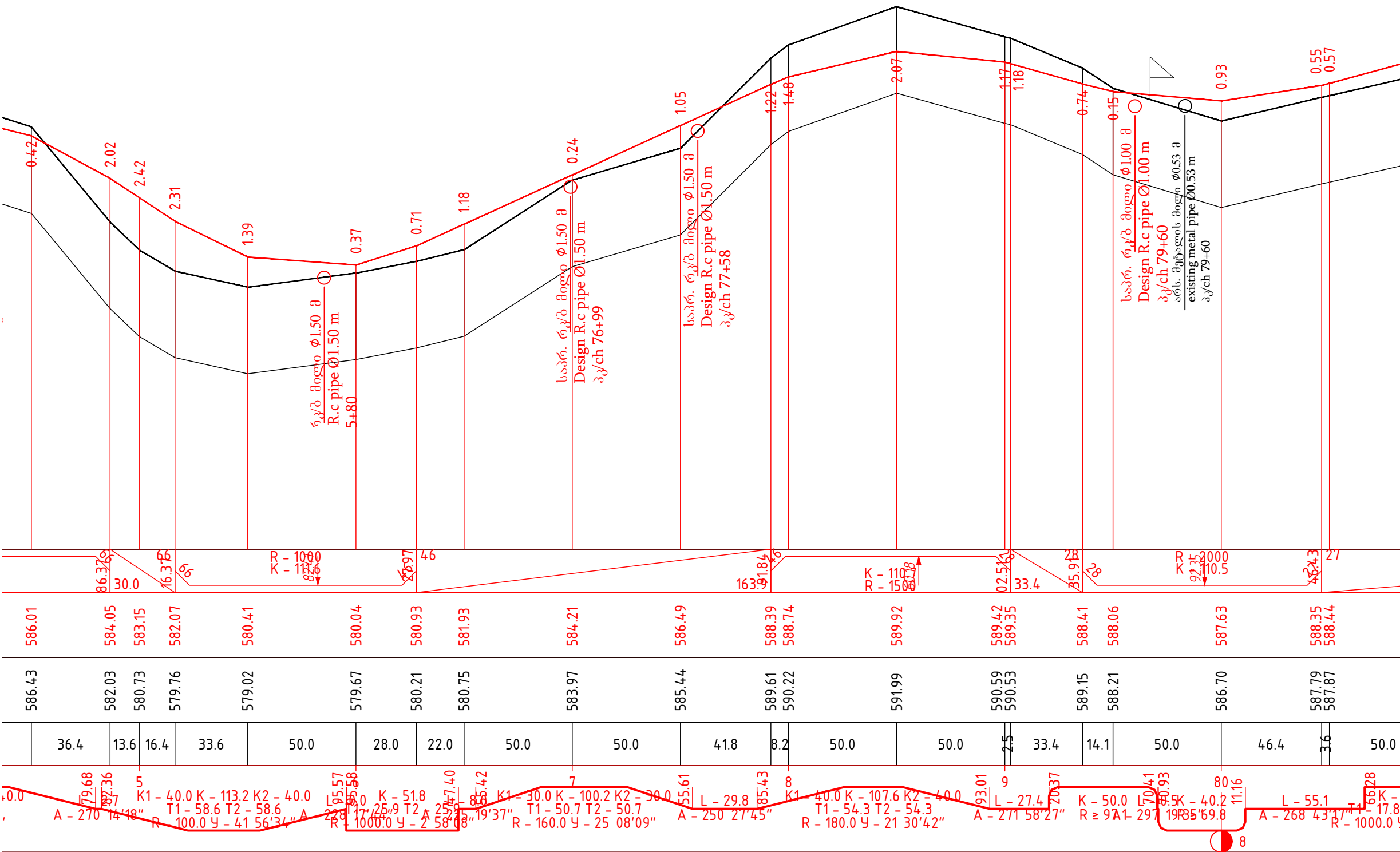
შემსრულებელი:  
EXECUTOR:  
შპს „აბსოლუტ სერვისი“ სპ 205256523  
"ABSOLUTE SERVICE" LTD: ID 205256523  
დ. თბილისი, ხერგიანის ქ. №40  
Tbilisi, Khergiani Street #40  
ტელ/ელ: +995 322 544882  
Info@absolutservice.ge;  
Infoabsolutservice@gmail.com



ნახაზის დახატვა:	ბრძოლი პროექტი მუშა პი 62+00 პი 68+40				
DRAWING NAME:	Longitudinal Profile Plan ST 62+00 / ST 68+40				
მასშტაბი: SCALE:	1:100	ფურცლის ზომა: FORMAT SIZE:	A3	ნახაზი: DRAWING:	2-11







მ 1:2000 - კოორდინატული  
მ 1:200 - ვერტიკალური  
მ 1:100 - ვერტიკალური (გეოლოგია)  
Sc. 1:2000 - Horizontal  
Sc. 1:200 - Vertical  
Sc. 1:100 - Vertical (Geology)

საპროექტო მონაცემები Design data	ქანობი, %, ვერტიკალური მრუდი, მ Slope, %, Vertical curves, m
	ღერძის ნიშნული, მ Axis elevation, m
უპიკონსტრუქციო მონაცემები Existing data	რელიეფის ნიშნული, მ Ground elevation, m
	მანძილი, მ Distance, m
პიკეტი, ტრასის ელემენტები, კილომეტრები Chainages, road elements, kilometers	

586.01	586.43	36.4	0.0	A - 270 14'48" R - 100.0 Y - 41.56
584.05	582.03	13.6	179.68	K1 - 40.0 K - 113.2 K2 - 40.0
583.15	580.73	16.4	179.36	T1 - 58.6 T2 - 58.6
582.07	579.76	33.6	5	R - 100.0 Y - 41.56
580.41	579.02	50.0	195.57	A - 270 14'48" R - 100.0 Y - 41.56
580.04	579.67	28.0	195.58	K1 - 40.0 K - 113.2 K2 - 40.0
580.93	580.21	22.0	220.17	T1 - 58.6 T2 - 58.6
581.93	580.75	50.0	25.9	R - 100.0 Y - 41.56
584.21	583.97	50.0	25.9	A - 270 14'48" R - 100.0 Y - 41.56
586.49	585.44	41.8	155.61	K1 - 40.0 K - 113.2 K2 - 40.0
588.39	589.61	8.2	155.43	T1 - 58.6 T2 - 58.6
588.74	590.22	50.0	155.43	R - 100.0 Y - 41.56
589.92	591.99	50.0	155.43	A - 270 14'48" R - 100.0 Y - 41.56
589.42	590.59	2.5	93.01	K1 - 40.0 K - 113.2 K2 - 40.0
589.35	589.53	33.4	27.4	T1 - 58.6 T2 - 58.6
588.41	589.15	14.1	27.4	R - 100.0 Y - 41.56
588.06	588.21	50.0	27.4	A - 270 14'48" R - 100.0 Y - 41.56
587.63	586.70	46.4	80	K1 - 40.0 K - 113.2 K2 - 40.0
588.35	587.79	3.6	11.16	T1 - 58.6 T2 - 58.6
588.44	587.87	50.0	11.16	R - 100.0 Y - 41.56



ლაგვერდი:  
საპროექტო მუშის მფინველი  
განმარტების ფონდი

THE CLIENT:  
Municipal Development Fund of Georgia (MDF)

პროექტის დასახელება:  
გურჯაანისა და საბარძოის მუნიციპალიტეტებში, ველისციხიდან სოფ. კაკაბეთამდე (ცენტრალურ მაგისტრალაზე სოფ. პირენის გავლით)  
გზის რეაბილიტაციისა და მდ. პირენის ხეობაში ორი ახალი ხსილზე გაყვანის მუშის მფინველობის დეტალური  
საპროექტო-სახარჯთაღრიცხველი დოკუმენტაციის შედგენის მიზანშეწონილობა №GOG/ET/C/045

Project name:  
Consulting services for working out of detail project and cost estimate documentations for rehabilitation of road from Velistsikhe to the village Kakabeti  
(till central highway through the village Cheremiskhevi) and construction of two new bridge crossings over the Cheremi River gorge stream in Gurjaani and  
Sagarejo Municipalities №GOG/ET/C/045

შემსრულებელი:  
EXECUTOR:  
შპს "აბსოლუტ სერვისი" სპ 205256523  
"ABSOLUTE SERVICE" LTD: ID 205256523  
დ. თბილისი, ხერგიანის ქ. №40  
Tbilisi, Khergiani Street #40  
ტელ/ელ: +995 322 544882  
Info@absoluteservice.ge;  
Infoabsoluteservice@gmail.com



ნახაზის  
დასახელება:

DRAWING  
NAME:

მასშტაბი:  
SCALE:

1:100

ფურცლის ზომა:  
FORMAT SIZE:

A3

ნახაზი:  
DRAWING:

2-13

ბრძოლი პროექტი გზა კვ 74+60 კვ 80+80

Longitudinal Profile Plan ST 74+60 / ST 80+80













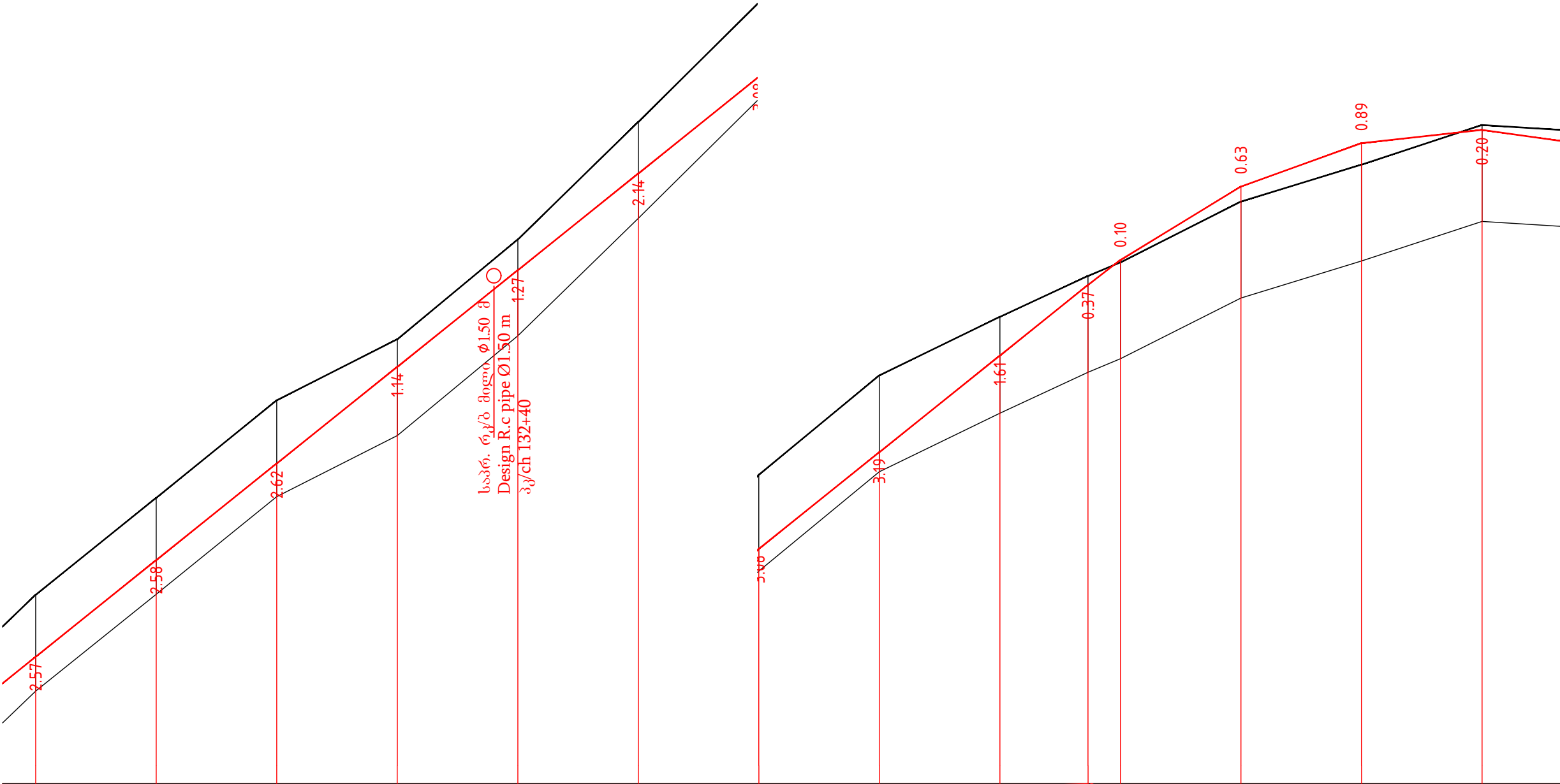












მ 1:2000 - კოორდინატული  
მ 1:200 - ვერტიკალური  
მ 1:100 - ვერტიკალური (გეოლოგია)  
Sc. 1:2000 - Horizontal  
Sc. 1:200 - Vertical  
Sc. 1:100 - Vertical (Geology)

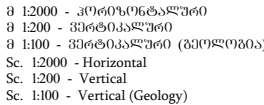
საპროექტო მონაცემები Design data	ძანობი, %, ვერტიკალური მრუდი, მ Slope, %, Vertical curves, m
	ღერძის ნიშნული, მ Axis elevation, m
უპიკონსტრუქციო მონაცემები Existing data	რელიეფის ნიშნული, მ Ground elevation, m
	მანძილი, მ Distance, m
პიკეტი, ტრასის ელემენტები, კილომეტრები Chainages, road elements, kilometers	



752.93	756.94	760.95	764.96	768.97	772.98	776.99	781.00	785.01	787.94	788.98	792.03	793.83	794.38
755.50	759.52	763.57	766.10	770.24	775.12	780.07	784.19	786.62	788.32	788.88	791.40	792.94	794.58
	50.0	50.0	50.0	50.0	50.0	50.0	50.0	50.0	36.5	13.5	50.0	50.0	50.0
K1 - 20.0 L - 55.6 K1 - 30.0 K - 68.2 K2 - 130.0 K - 61.4 K2 - 125.0 K - 60.4 K2 - 125.0 L - 35.5 K1 - 30.0 K - 124.0 K2 - 30.0 T1 - 81.3 T2 - 81.3 R - 300.0 Y - 24 55'26" L - 70.1 A - 291 02'09"													



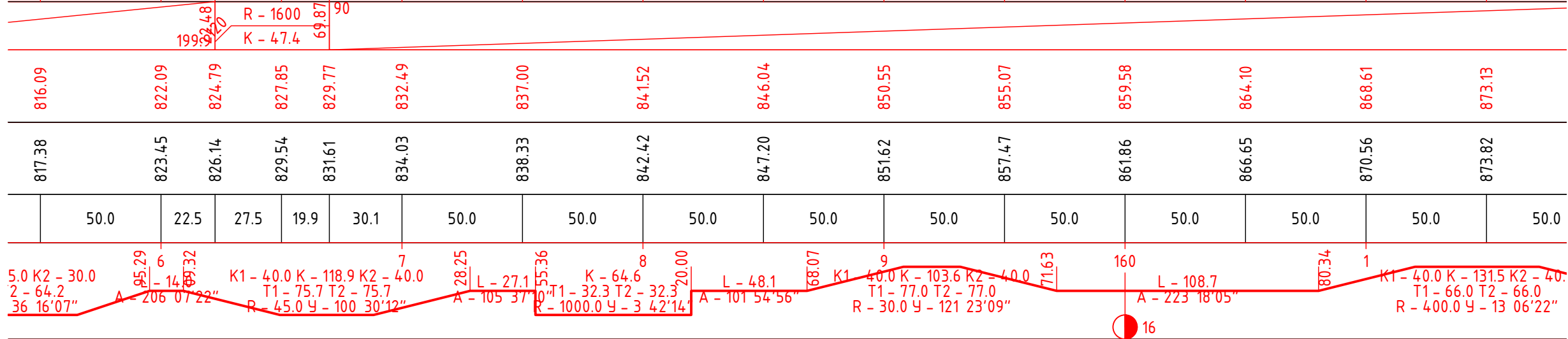






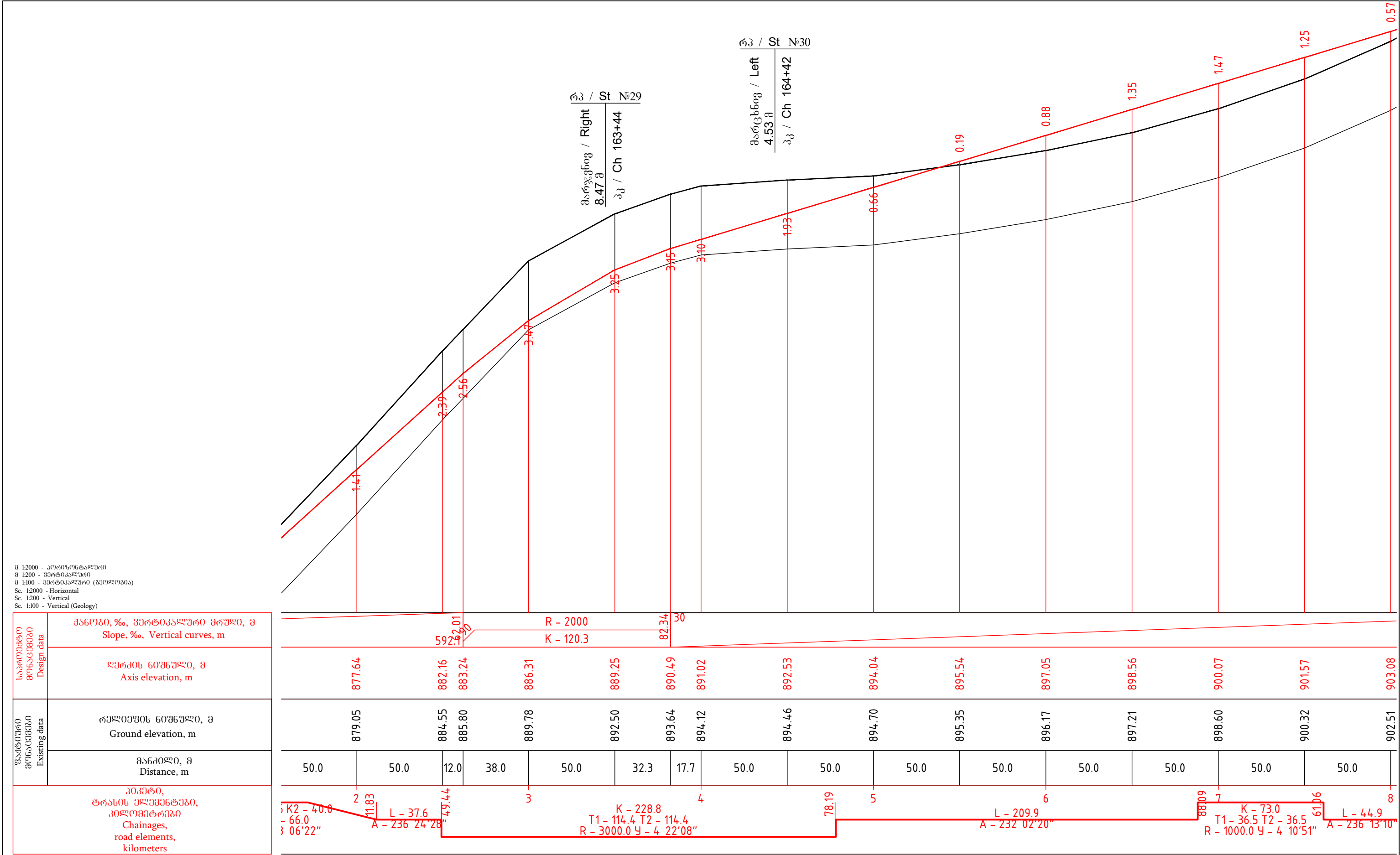


 საპროექტო და მშენებლობის განვითარების ფონდი საქართველო Project Development Fund of Georgia	დაგეგმვის:	პროექტის სახელწოდება:	შენიშვნები:		ნახაზის სახელწოდება:	ბრძოვი პროექტი გზა პ 149+40 პ 155+60		
	საპროექტო და მშენებლობის განვითარების ფონდი	პროექტის სახელწოდება:	შენიშვნები:		Longitudinal Profile Plan ST 149+40 / ST 155+60			
	THE CLIENT:	Project name:			DRAWING NAME:	MAS:ST 149+40 / ST 155+60		
	Municipal Development Fund of Georgia (MDF)	Consulting services for working out of detail project and cost estimate documentations for rehabilitation of road from Velistsikhe to the village Kakabeti (till central highway through the village Cheremiskhevi) and construction of two new bridge crossings over the Cheremi River gorge stream in Gurjaani and Sagarejo Municipalities N° GOG/ET/C/045			DRAWING SCALE:	1:100	შენიშვნის ზომა:	A3
					SCALE:	FORMAT SIZE:		
					DRAWING:			





	<p>დამკვეთი: საქართველოს მშენებლობის ფონდი განვითარების გზაზე</p>	<p>პროექტის დასახელება: ბუფერული ზონის განვითარება, ველისტიხის სოფლის კავშირთან (ცენტრალური ნაკვეთის გაწმენდა) სოფ. ბურჯანის რაიონში გზის რეკონსტრუქციის და მოედნის ხეობის პროექტის დეტალიზაცია N-GOG/ET/C-045</p>	<p>მშენებლის სახელი:</p>		<p>სახელი EXECUTOR: ABSOLUTE SERVICE LTD ID 205256523 D. 04/09/2016, ქ. თბილისი, d. №40 Tbilisi, Khorgiani Street #40 ცულს/ტელ.: +995 322 544882 Info@absolutservice.ge; SCALE: Infoabsolutservice@gmail.com</p>	<p>ბირჟის ადრესი ST 155+60 / ST 161+80</p>
	<p>THE CLIENT: Municipal Development Fund of Georgia (MDF)</p>	<p>Project name: Consulting services for working out of detail project and cost estimate documentations for rehabilitation of road from Velistsikhe to the village Kakabeti (till central highway through the village Cheremiskhevi) and construction of two new bridge crossings over the Chermeni River gorge stream in Gurjaani and Sagarejo Municipalities N-GOG/ET/C-045</p>	<p>DRAWING NAME: Longitudinal Profile Plan ST 155+60 / ST 161+80</p>	<p>შემადგენელი DRAWING SCALE: A3</p>	<p>შემადგენელი DRAWING SIZE: A3</p>	<p>შემადგენელი DRAWING: 2-26</p>



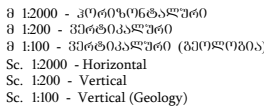
მ 1:2000 - კოორდინატული  
მ 1:200 - ვერტიკალური  
მ 1:100 - ვერტიკალური (გეოლოგია)  
Sc. 1:2000 - Horizontal  
Sc. 1:200 - Vertical  
Sc. 1:100 - Vertical (Geology)



საპროექტო მონაცემები Design data	ქანობი, %, ვერტიკალური მრუდი, მ Slope, %, Vertical curves, m
	ღერძის ნიშნული, მ Axis elevation, m
უპიკონსტრუქციო მონაცემები Existing data	რელიეფის ნიშნული, მ Ground elevation, m
	მანძილი, მ Distance, m
პიკეტი, ტრასის ელემენტები, კილომეტრები Chainages, road elements, kilometers	

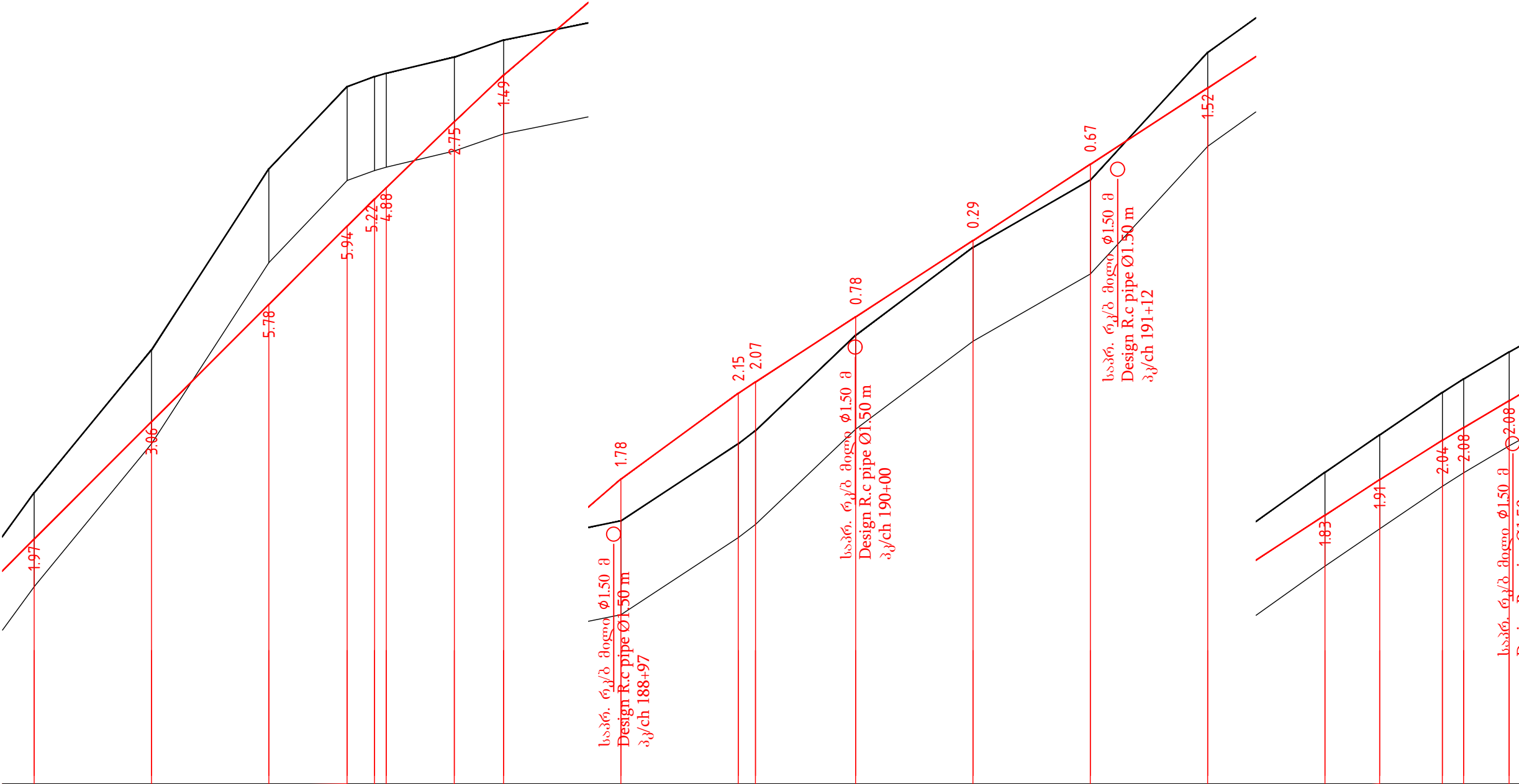








 ABSOLUTE SERVICE LTD. საპროექტო-სახანძრო-საგონებრივი მუნიციპალიტეტების ფონდი	<p>დაგეგვით:</p> <p>საქართველოს მშენებლობის ფონდი მუნიციპალიტეტების ფონდი</p>	<p>პროექტის დასახელება:</p> <p>ბურჯანისა და საბარეჯოს გზის რეკონსტრუქცია, კედლისთვის და სხვა. პატაპათიდან (კინტრაფორმაციის მიხედვით) გზის რეკონსტრუქცია და მდ. ბურჯანის ხეობაში ურთი ახალი ხაზები გასასწავლად მშენებლობის ღირებულებით</p> <p>საპროექტო-სახანძრო-საგონებრივი დოკუმენტაცია N-GOG/ET/C/045</p>	<p>მშენებლის სახელი:</p> <p>EXECUTOR:</p> <p>შპს „ABSOLUTE“ „ABSOLUTE SERVICE LTD.“ ID: 205256523 d. 08/09/2010, ხელმოწერა d. N-40 Tbilisi, Khargiani Street #40 ტელ./Tel.: +995 322 544882 Info@absoluteservice.ge; Info@absoluteservice@gmail.com</p>		<p>ნახაზის დასახელება:</p> <p>ბრძოლი პროექტი ნახაზი ST 180+40 ST 186+60</p>		
	<p>THE CLIENT:</p> <p>Municipal Development Fund of Georgia (MDF)</p>	<p>Project name:</p> <p>Consulting services for working out of detail project and cost estimate documentations for rehabilitation of road from Velistsikhe to the village Kakabeti (till central highway through the village Cheremisikhevi) and construction of two new bridge crossings over the Chermi River gorge stream in Gurjaani and Sagarejo Municipalities N-GOG/ET/C/045</p>	<p>DRAWING NAME:</p> <p>Longitudinal Profile Plan ST 180+40 / ST 186+60</p>				
			<p>მაშტაბი:</p>	<p>1:100</p>	<p>შენიშვნის წერტილი:</p>	<p>A3</p>	<p>ნახაზის დასახელება:</p>
			<p>SCALE:</p>	<p>FORMAT SIZE:</p>	<p>DRAWING:</p>	<p>2-30</p>	

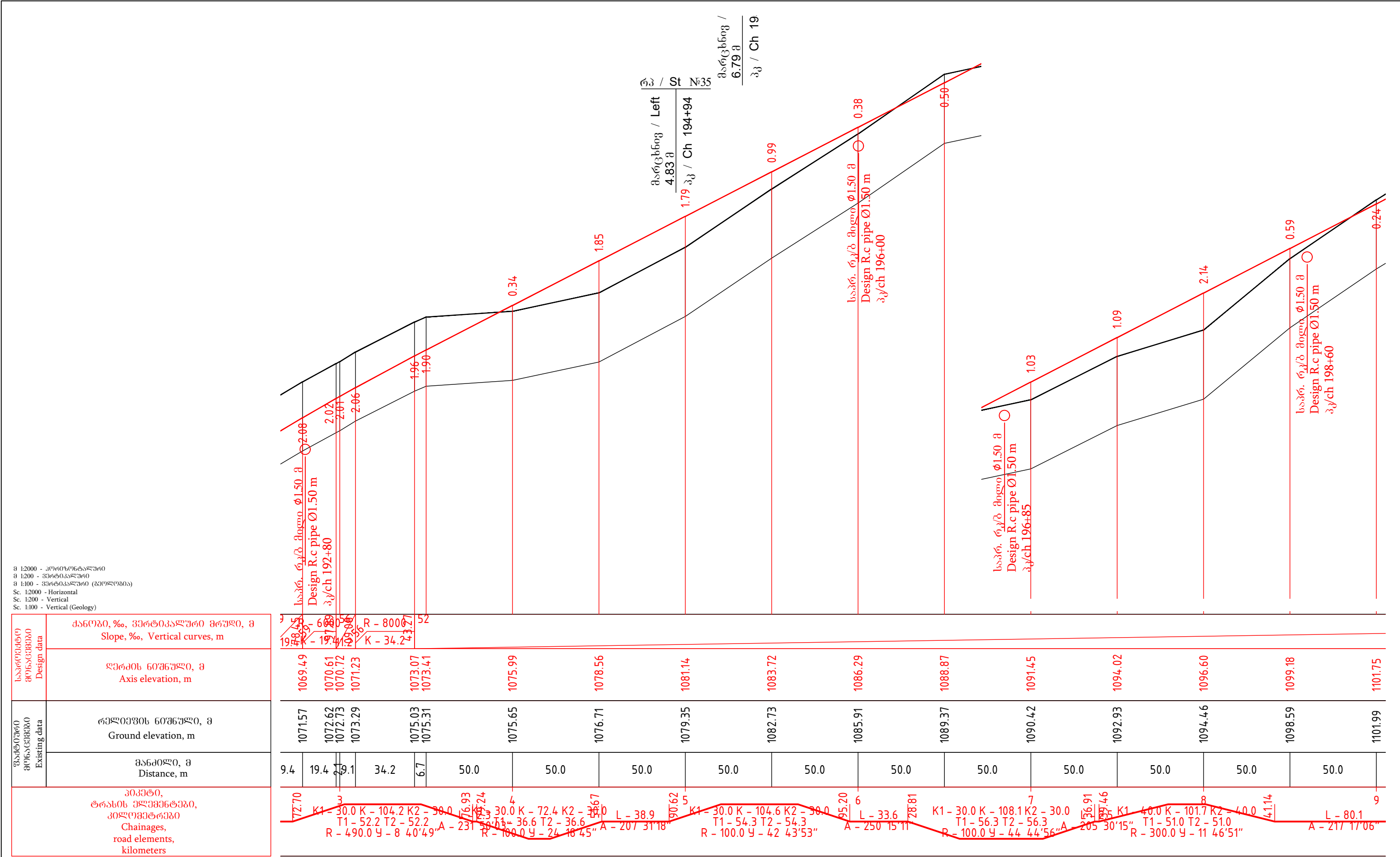


მ 1:2000 - კოორდინატული  
მ 1:200 - ვერტიკალური  
მ 1:100 - ვერტიკალური (გეოლოგია)  
Sc. 1:2000 - Horizontal  
Sc. 1:200 - Vertical  
Sc. 1:100 - Vertical (Geology)

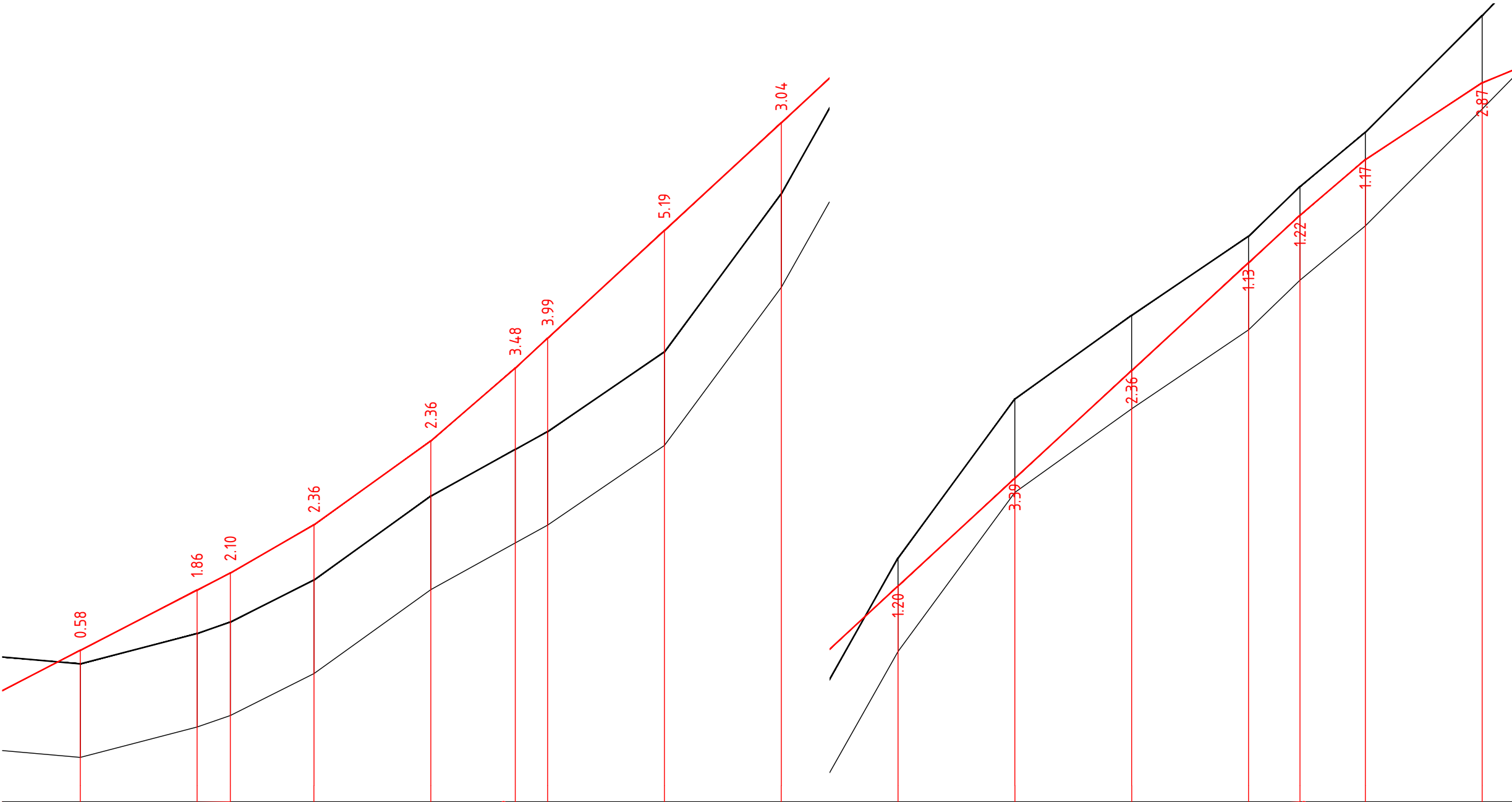
საპროექტო მონაცემები Design data	კანონი, %, ვერტიკალური მრუდი, მ Slope, %, Vertical curves, m
	ღერძის ნიშნული, მ Axis elevation, m
ფაქტობრივი მონაცემები Existing data	რელიეფის ნიშნული, მ Ground elevation, m
	მანძილი, მ Distance, m
პიკეტი, ტრასის ელემენტები, კილომეტრები Chainages, road elements, kilometers	

1020.65	1025.65	1030.65	1033.99	1035.14	1035.62	1038.44	1040.42	1044.70	1048.35	1048.84	1051.61	1054.86	1058.11	1061.36	1064.61	1066.13	1067.80	1068.35	1069.49
1022.62	1028.71	1036.43	1039.93	1040.35	1040.50	1041.19	1041.91	1042.92	1046.20	1046.77	1050.83	1054.57	1057.44	1062.88	1066.44	1068.03	1069.84	1070.42	1071.57
50.0	50.0	33.3	11.7	5.0	29.0	21.0	50.0	50.0	7.3	42.7	50.0	50.0	50.0	50.0	23.3	26.7	9.1	19.4	
L - 46.4 A - 238 49'24"	L - 46.4 A - 238 49'24"	L - 46.4 A - 238 49'24"	L - 46.4 A - 238 49'24"	L - 46.4 A - 238 49'24"	L - 46.4 A - 238 49'24"	L - 46.4 A - 238 49'24"	L - 46.4 A - 238 49'24"	L - 46.4 A - 238 49'24"	L - 46.4 A - 238 49'24"	L - 46.4 A - 238 49'24"	L - 46.4 A - 238 49'24"	L - 46.4 A - 238 49'24"	L - 46.4 A - 238 49'24"	L - 46.4 A - 238 49'24"	L - 46.4 A - 238 49'24"	L - 46.4 A - 238 49'24"	L - 46.4 A - 238 49'24"	L - 46.4 A - 238 49'24"	L - 46.4 A - 238 49'24"









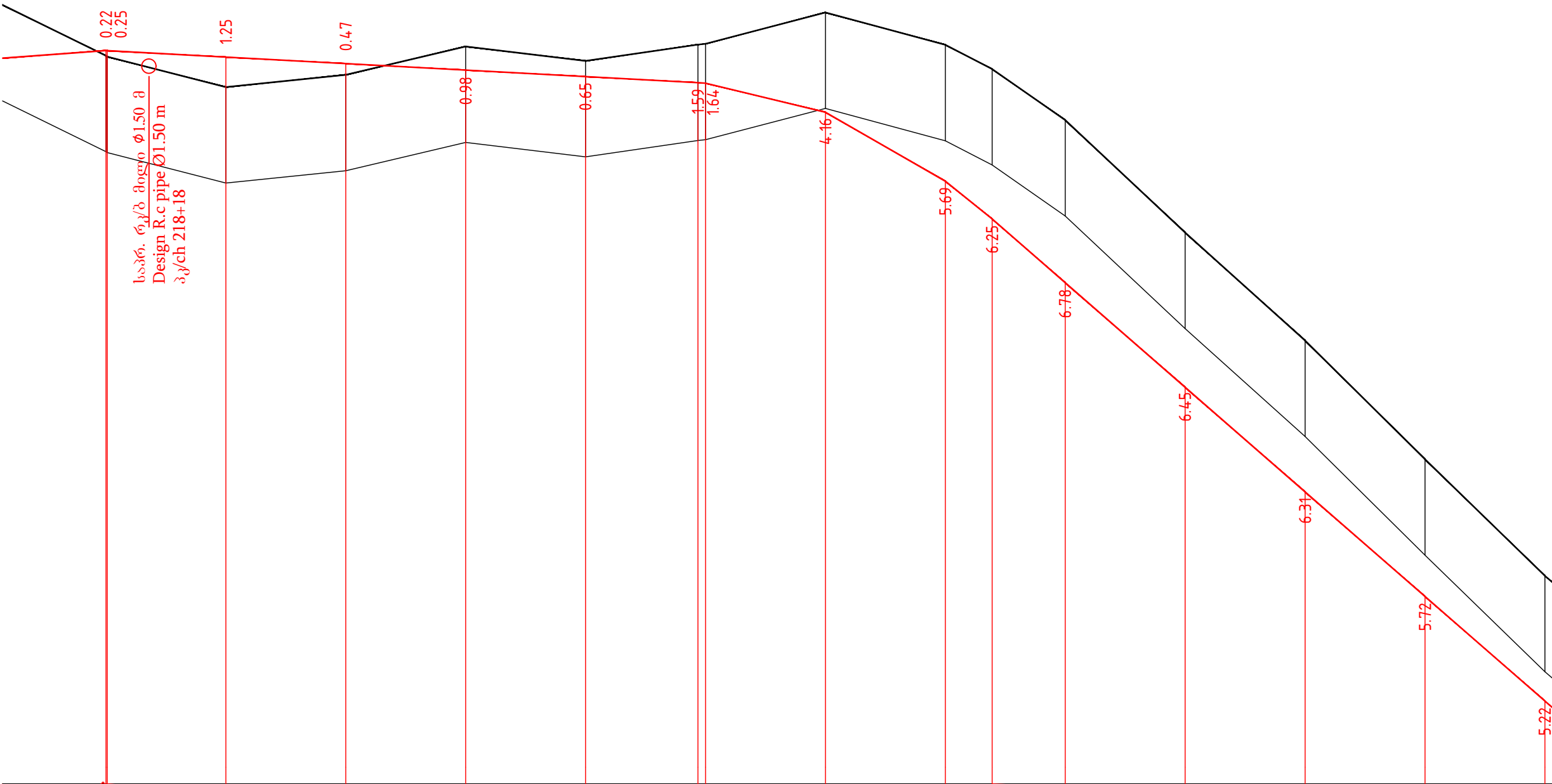
მ 1:2000 - კოორდინატული  
მ 1:200 - ვერტიკალური  
მ 1:100 - ვერტიკალური (გეოლოგია)  
Sc. 1:2000 - Horizontal  
Sc. 1:200 - Vertical  
Sc. 1:100 - Vertical (Geology)

საპროექტო მონაცემები Design data	ქანობი, %, ვერტიკალური მრუდი, მ Slope, %, Vertical curves, m	
	ღერძის ნიშნული, მ Axis elevation, m	
უძველესი მონაცემები Existing data	რელიეფის ნიშნული, მ Ground elevation, m	
	მანძილი, მ Distance, m	
პიკეტი, ტრასის ელემენტები, კილომეტრები Chainages, road elements, kilometers		

ქანობი, %, ვერტიკალური მრუდი, მ Slope, %, Vertical curves, m		ღერძის ნიშნული, მ Axis elevation, m		რელიეფის ნიშნული, მ Ground elevation, m		მანძილი, მ Distance, m		პიკეტი, ტრასის ელემენტები, კილომეტრები Chainages, road elements, kilometers	
0.58	1270.44	1135.25	1137.82	1135.96	1134.67	50.0	50.0	119 27'13"	119 27'13"
1.86	1138.55	1136.46	1138.25	1138.25	1138.25	14.2	35.8	119 27'13"	119 27'13"
2.10	1140.61	1140.61	1140.61	1140.61	1140.61	50.0	50.0	119 27'13"	119 27'13"
2.36	1144.20	1144.20	1144.20	1144.20	1144.20	36.1	36.1	119 27'13"	119 27'13"
3.48	1147.32	1147.32	1147.32	1147.32	1147.32	13.9	13.9	119 27'13"	119 27'13"
3.99	1148.59	1148.59	1148.59	1148.59	1148.59	50.0	50.0	119 27'13"	119 27'13"
5.19	1153.20	1153.20	1153.20	1153.20	1153.20	50.0	50.0	119 27'13"	119 27'13"
3.04	1157.81	1157.81	1157.81	1157.81	1157.81	50.0	50.0	119 27'13"	119 27'13"
1.20	1162.42	1162.42	1162.42	1162.42	1162.42	50.0	50.0	119 27'13"	119 27'13"
3.39	1167.03	1167.03	1167.03	1167.03	1167.03	50.0	50.0	119 27'13"	119 27'13"
2.36	1171.64	1171.64	1171.64	1171.64	1171.64	50.0	50.0	119 27'13"	119 27'13"
1.13	1176.25	1176.25	1176.25	1176.25	1176.25	22.0	22.0	119 27'13"	119 27'13"
1.22	1178.28	1178.28	1178.28	1178.28	1178.28	28.0	28.0	119 27'13"	119 27'13"
1.17	1180.66	1180.66	1180.66	1180.66	1180.66	50.0	50.0	119 27'13"	119 27'13"
2.87	1183.95	1183.95	1183.95	1183.95	1183.95			119 27'13"	119 27'13"







მ 1:2000 - კოორდინატული  
მ 1:200 - ვერტიკალური  
მ 1:100 - ვერტიკალური (გეოლოგია)  
Sc. 1:2000 - Horizontal  
Sc. 1:200 - Vertical  
Sc. 1:100 - Vertical (Geology)

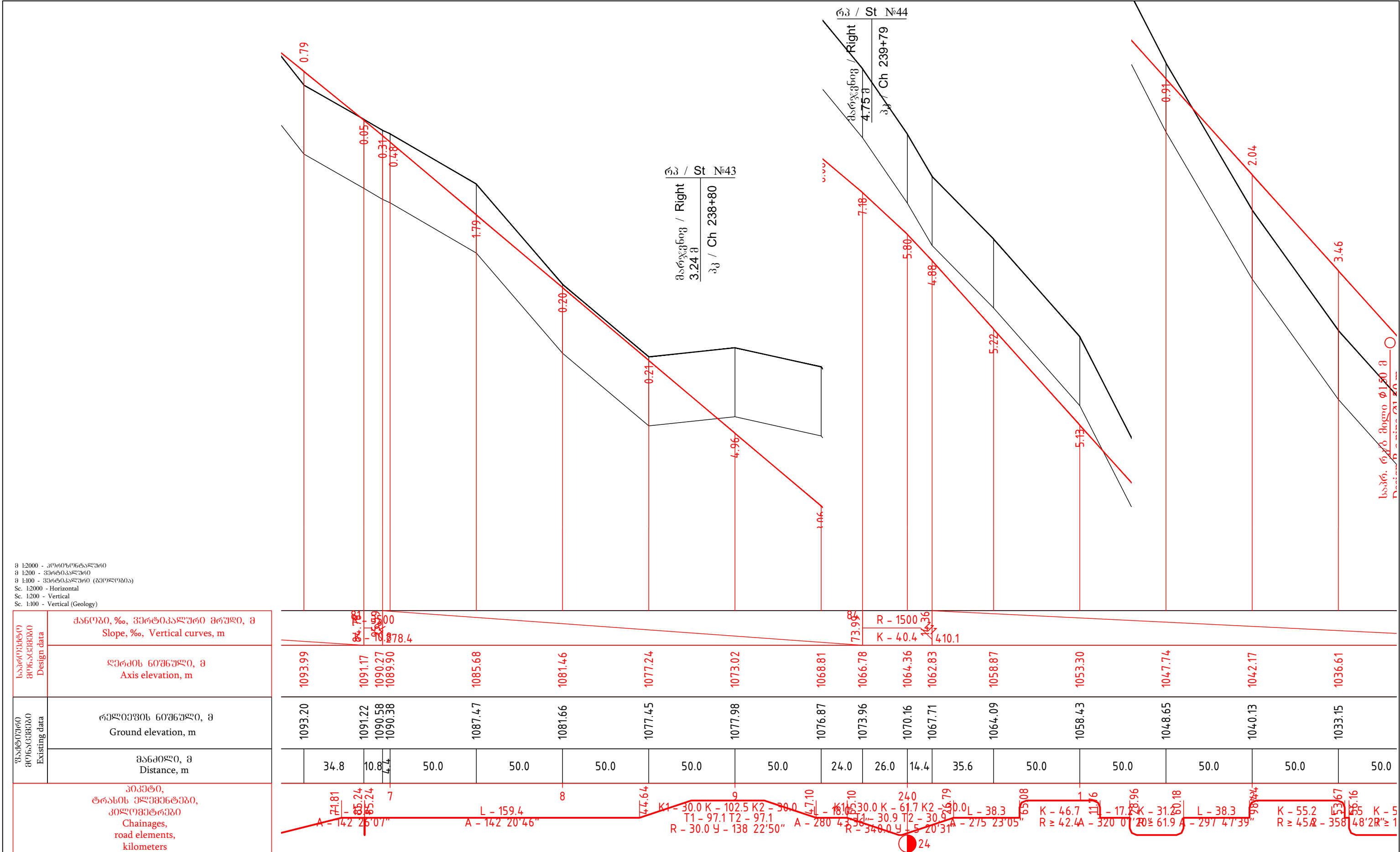
საპროექტო მონაცემები Design data	ქანობი, ‰, ვერტიკალური მრუდი, მ Slope, ‰, Vertical curves, m
	ღერძის ნიშნული, მ Axis elevation, m
უპიკონსტრუქციო მონაცემები Existing data	რელიეფის ნიშნული, მ Ground elevation, m
	მანძილი, მ Distance, m
პიკეტი, ტრასის ელემენტები, კილომეტრები Chainages, road elements, kilometers	

89.70 00.55 246.3		46.84 1187.94 1187.92		R - 1500 K - 122.7		68.50 1182.26 1179.60		436.4		1175.24		1170.88		1166.52		1162.16			
1189.28 1189.28		1189.01		1188.74		1188.47		1188.20		1187.94 1187.92		1186.71		1183.83		1182.26		1179.60	
1189.06 1189.03		1187.76		1188.27		1189.45		1188.85		1189.53 1189.56		1190.87		1189.52		1188.51		1186.38	
50.0		49.4		50.0		50.0		50.0		46.8		50.0		50.0		19.5		30.5	
87.80 8		26.06 9		220 13.89		1 72.96		2		3		4							
K1 - 40.0 K - 138.3 K2 - 40.0 T1 - 69.6 T2 - 69.6 R - 300.0 Y - 18 45'59"		L - 87.8 A - 142 35'19"		K1 - 40.0 K - 159.1 K2 - 40.0 T1 - 84.3 T2 - 84.3 R - 130.0 Y - 52 28'54"		L - 259.9 A - 195 04'13"													



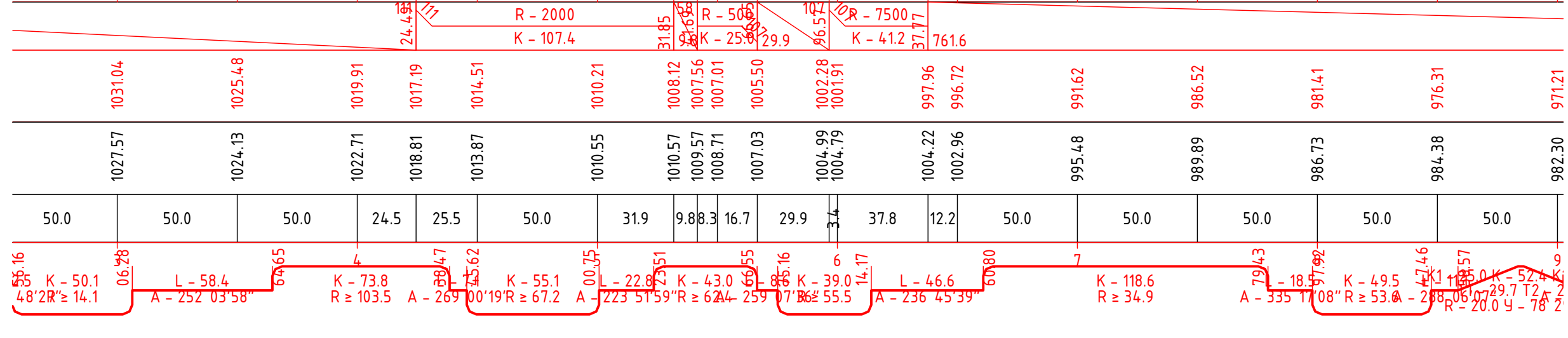




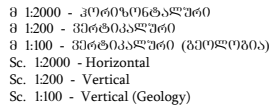


მ 1:2000 - კოორდინატული  
მ 1:200 - ვერტიკალური  
მ 1:100 - ვერტიკალური (გეოლოგია)  
Sc. 1:2000 - Horizontal  
Sc. 1:200 - Vertical  
Sc. 1:100 - Vertical (Geology)

საპროექტო მონაცემები Design data	ქანობი, ‰, ვერტიკალური მრუდი, მ Slope, ‰, Vertical curves, m
	ღერძის ნიშნული, მ Axis elevation, m
უძველესი მონაცემები Existing data	რელიეფის ნიშნული, მ Ground elevation, m
	მანძილი, მ Distance, m
პიკეტი, ტრასის ელემენტები, კილომეტრები Chainages, road elements, kilometers	

[illegible]





საპროექტო გონივრები Design data	<p>ძანობი, ‰, ვერტიკალური მრუდი, მ Slope, ‰, Vertical curves, m</p> <p>ღერძის ნიშნული, მ Axis elevation, m</p>
უპატუნო მონაცემები Existing data	<p>რელიევის ნიშნული, მ Ground elevation, m</p> <p>მანძილი, მ Distance, m</p>
<p>კიკეტი, ტრასის ელემენტები, კილომეტრები Chainages, road elements, kilometers</p>	

930 -

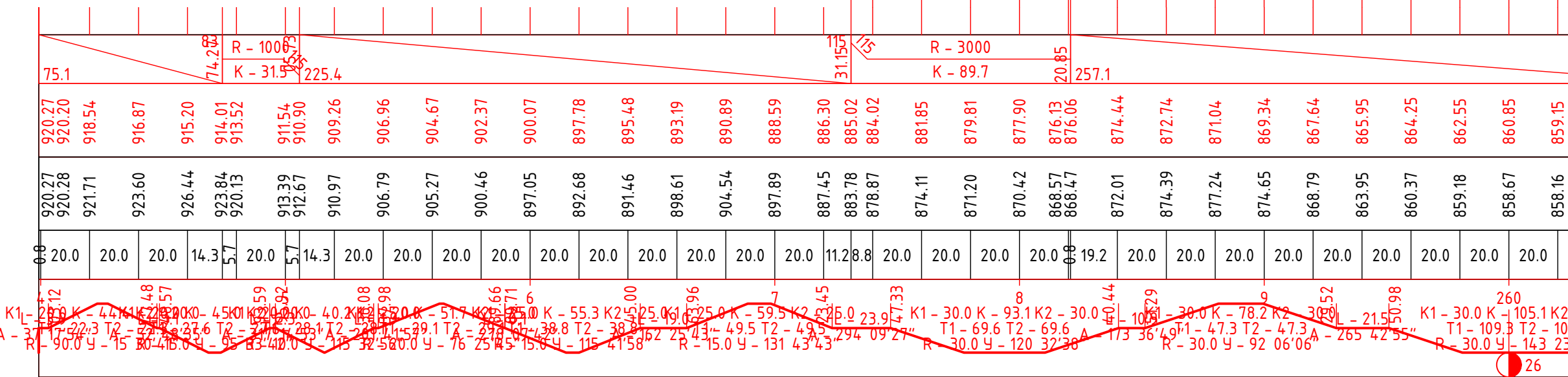
925 -

920 -

915 -

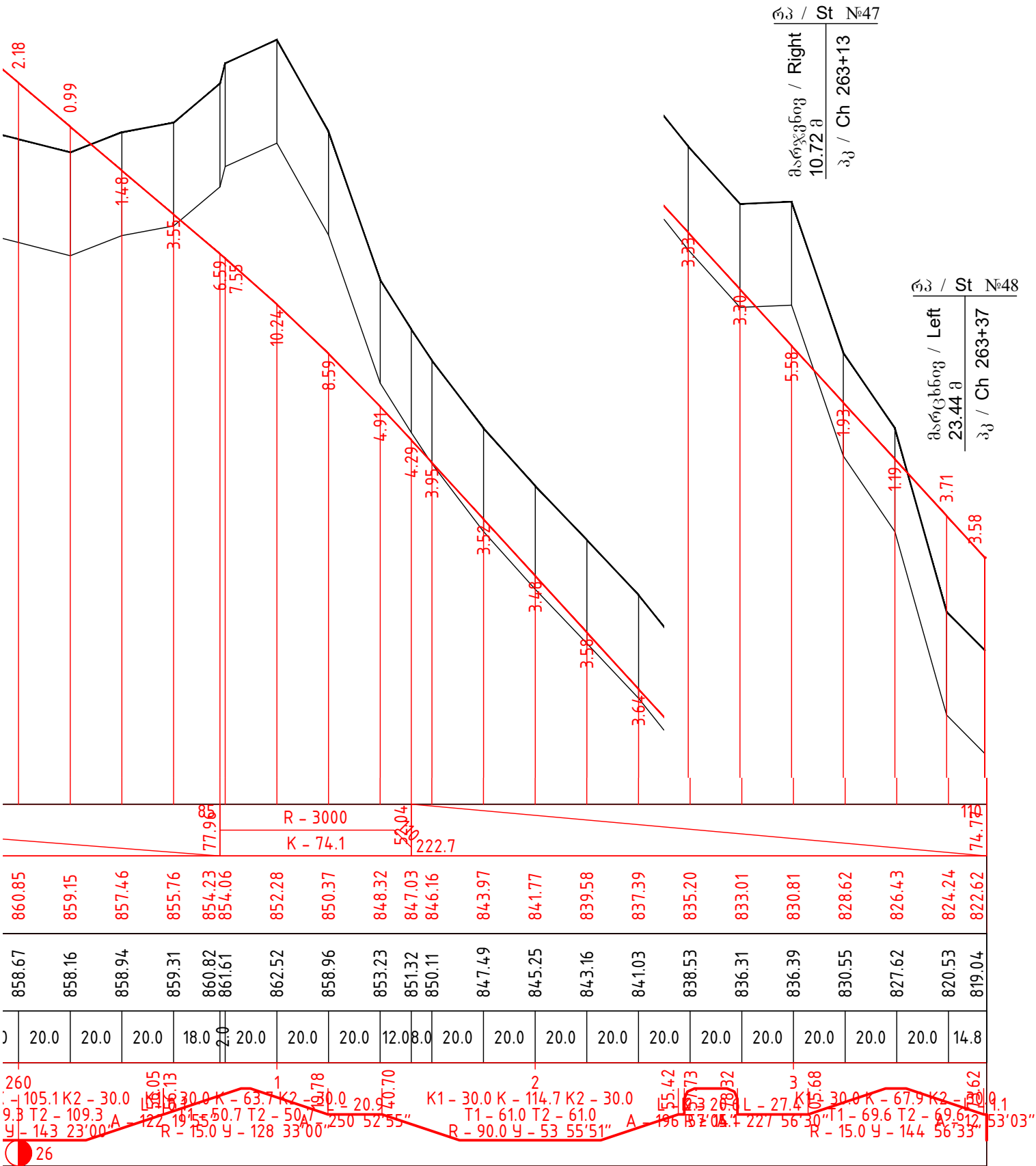
910 -

905 -



მ 1:2000 - კოორდინატული  
მ 1:200 - ვერტიკალური  
მ 1:100 - ვერტიკალური (გეოლოგია)  
Sc. 1:2000 - Horizontal  
Sc. 1:200 - Vertical  
Sc. 1:100 - Vertical (Geology)

საპროექტო მონაცემები Design data	ძანობი, %, ვერტიკალური მრუდი, მ Slope, %, Vertical curves, m
ფაქტური მონაცემები Existing data	ღერძის ნომერი, მ Axis elevation, m
	რელიეფის ნომერი, მ Ground elevation, m
	მანძილი, მ Distance, m
პიკეტი, ტრასის ელემენტები, კილომეტრები Chainages, road elements, kilometers	



ლაგვერდი:  
საპროექტო მონაცემები  
განმარტების ფონდი

THE CLIENT:  
Municipal Development Fund of Georgia (MDF)

პროექტის დასახელება:  
გურჯაანისა და საბარძოის მუნიციპალიტეტებში, ველისიკისიდან სოფ. კაკაბეთამდე (ცენტრალურ მანძილზე) სოფ. პირველი ბაგდაშვილი  
გზის რეაბილიტაციისა და მ. პირველი ხეობა ორი ახალი ხსოფი გადსასვლელის მოწყობისათვის დეტალური  
საპროექტო-სახარჯთაღრიცხველ დოკუმენტაციის შედგენის მიზანშეწონილობა №GOG/ET/C/045

Project name:  
Consulting services for working out of detail project and cost estimate documentations for rehabilitation of road from Velistsikhe to the village Kakabeti  
(till central highway through the village Cheremiskhevi) and construction of two new bridge crossings over the Cheremi River gorge stream in Gurjaani and  
Sagarejo Municipalities №GOG/ET/C/045

შემსრულებელი:  
EXECUTOR:  
შპს „აბსოლუტ სერვისი“ სპ 205256523  
"ABSOLUTE SERVICE" LTD: ID 205256523  
დ. თბილისი, ხერგიანის ქ. №40  
Tbilisi, Khergiani Street #40  
ტელ/ელ: +995 322 544882  
Info@absoluteservice.ge;  
Infoabsoluteservice@gmail.com



ნახაზის  
დასახელება:

DRAWING  
NAME:

მასშტაბი:  
SCALE:

პროექტი პროექტი გზა პკ 260+00 პკ 263+75

Longitudinal Profile Plan ST 260+00 / ST 263+75

1:100

ფურცლის ზომა:  
FORMAT SIZE:

A3

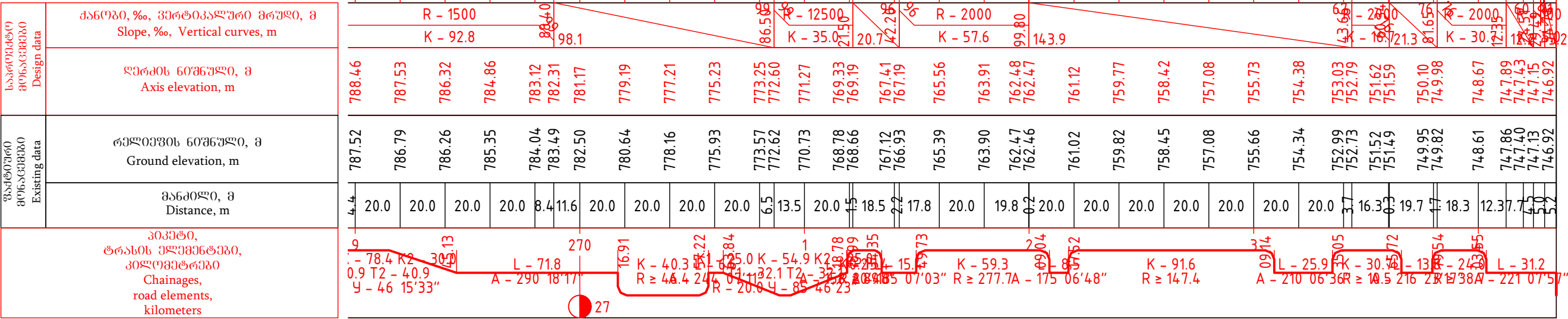
ნახაზი:  
DRAWING:

2-43

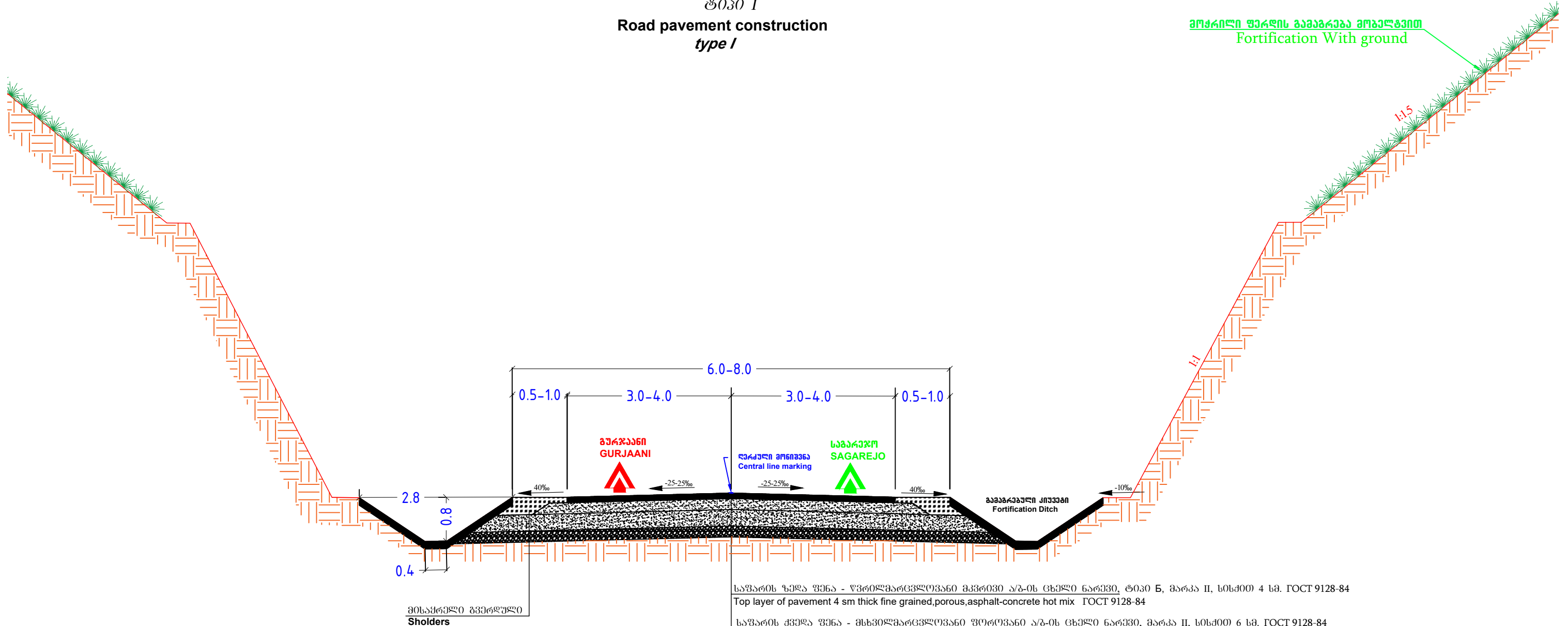




მ 1:2000 - კოორდინატული  
მ 1:200 - ვერტიკალური  
მ 1:100 - ვერტიკალური (გეოლოგია)  
Sc. 1:2000 - Horizontal  
Sc. 1:200 - Vertical  
Sc. 1:100 - Vertical (Geology)



**მოქრილი ზარდის გაუმჯობესება მოპულაზით**  
Fortification With ground



ვაპისი არსებული საფუძვლით  
Existing ground

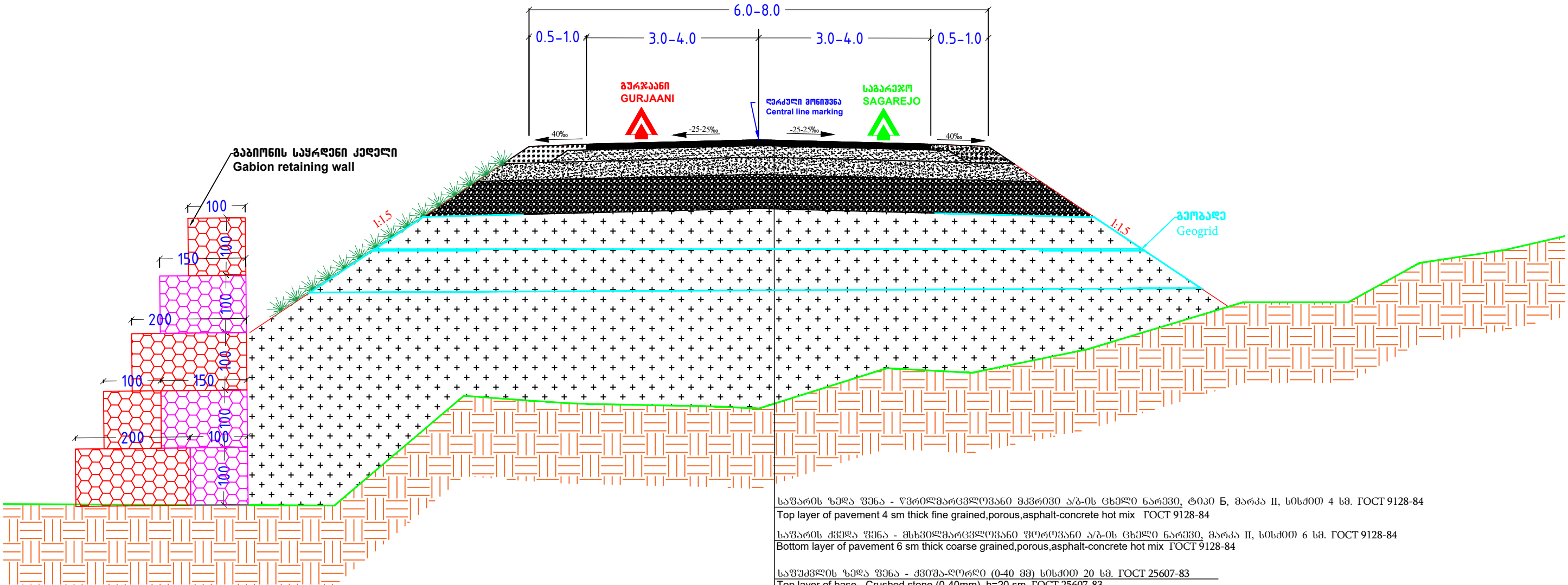
- Road pavement structure on this drawing is typical
- Dimensions on this drawing are in m, gradient in ppm
- Cross-sections of shoulder and road carriageway varies dependent on situation, drawing of cross sections illustrates it in detail
- Carriageway cross fall varies dependent on situation, cross sections illustrates it in detail
- Height and location of gabions are described in detail in appropriate report
- Volumes of work to execute are described in separate report

[illegible]



[illegible]

საგზაო სამოსის კონსტრუქცია  
ტიპი III  
Road pavement construction  
type III



- შენიშვნა:
- \* ნახაზზე მოცემული სამოსის კონსტრუქცია ტიპური ნახაზი ზომები მოცემულია მ-ში, ძანოები პროცენტში
  - \* გვერდულისა და სავალი ნაწილის სიმაღლე ცვალებადობს სიტუაციის შესაბამისად, რაც დეტალურად ასახულია განივ პროექციებზე
  - \* სავალი ნაწილის ძანოები იცვლება სიტუაციის შესაბამისად, რაც დეტალურად ასახულია განივ პროექციებზე
  - \* ვერდის მოგებლზე ხდება 6 მ-ზე მაღალი ყრილები და ჰრილების შემთხვევაში
  - \* გეობაზე ნახაზზე გამოხატულია სქემატურად და ეფუძნება 6 მ-ზე მაღალი ყრილების შემთხვევაში
  - \* გაბიონების სიმაღლეები და ადგილმდებარეობა დეტალურად მოცემულია შესაბამის უწყობში
  - \* შესასრულებელ სამუშაოთა მოცულობები მოცემულია ცალკე უწყობში

- Notes:
- Road pavement structure on this drawing is typical
  - Dimensions on this drawing are in m, gradient in ppm
  - Cross-sections of shoulder and road carriageway varies dependent on situation, drawing of cross sections illustrates it in detail
  - The fortification slopes are being organized with ground, when cut or fill is more then 6m
  - Geogrid on this drawing is schematic and is being organized when fill is more then 6 m
  - Carriageway cross fall varies dependent on situation, cross sections illustrates it in detail
  - Height and location of gabions are described in detail in appropriate report
  - Volumes of work to execute are described in separate report

სავარის ზედა ფენა - წვრილმარცვლოვანი მკვრივი ა/მ-ის ცხელი ნარევი, ტიპი Б, მარკა II, სისძოთ 4 სმ. ГОСТ 9128-84  
Top layer of pavement 4 sm thick fine grained,porous,asphalt-concrete hot mix ГОСТ 9128-84

სავარის ქვედა ფენა - მსხვილმარცვლოვანი ფორეზანი ა/მ-ის ცხელი ნარევი, მარკა II, სისძოთ 6 სმ. ГОСТ 9128-84  
Bottom layer of pavement 6 sm thick coarse grained,porous,asphalt-concrete hot mix ГОСТ 9128-84

საფუძვლის ზედა ფენა - ქვიშა-ღორღი (0-40 მმ) სისძოთ 20 სმ. ГОСТ 25607-83  
Top layer of base - Crushed stone (0-40mm), h=20 sm ГОСТ 25607-83

საფუძვლის ქვედა ფენა - ქვიშა-ხრეშის ნარევი (0-80 მმ) სისძოთ 30 სმ. ГОСТ 25607-83  
Bottom layer of base - sand-gravel mix (0-80 mm) , h=30 sm ГОСТ 25607-83

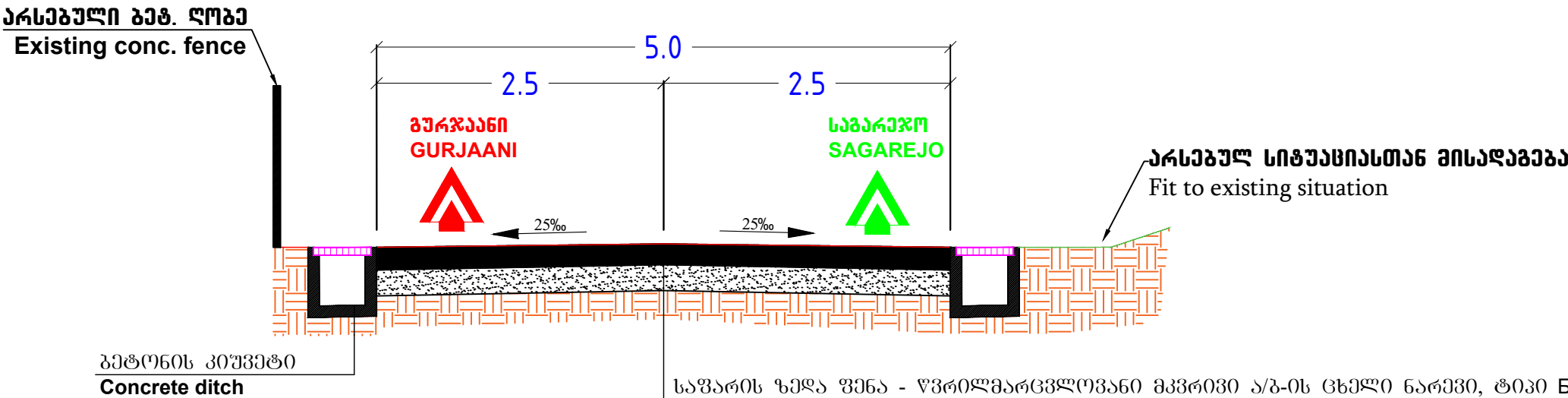
საფუძვლის დამატებითი ფენა - ხრეშოვანი ბრუნტი (0-120 მმ) სისძოთ 20 სმ. ГОСТ 25607-83  
Base extra layer - gravel (0-120 mm), h=20 sm ГОСТ 25607-83

ვაპისი არსებული საფუძვლი

Existing ground

	დამკვეთი: საპროექტო-მშენებლო განყოფილება	პროექტის დანახველი: მუშაებისა და საბარგოს მშენებლობისათვის, ველისციხიდან სოფ. კაკაბეთამდე (ცენტრალურ მაგისტრალაზე სოფ. პერეხის გავლით) გზის რეაბილიტაციისა და მდ. პერეხის ხეობაში ორი ახალი სახიფათო გადასასვლელის მოწყობისათვის დეტალური საპროექტ-მასშტაბული დოკუმენტაციის შედგენის მომსახურება №GOG/ET/C/045		ნახაზის დანახველი:	საგზაო სამოსის კონსტრუქცია ტიპი III				
	THE CLIENT: Municipal Development Fund of Georgia (MDF)	Project name: Consulting services for working out of detail project and cost estimate documentations for rehabilitation of road from Velistsikhe to the village Kakabeti (till central highway through the village Cheremiskhevi) and construction of two new bridge crossings over the Cheremi River gorge stream in Gurjaani and Sagarejo Municipalities №GOG/ET/C/045		DRAWING NAME:	Road pavement construction type III				
				მასშტაბი: SCALE:	1:100	ფურცლის ზომა: FORMAT SIZE:	A3	ნახაზი: DRAWING:	3-3



საგზაო სამოსის კონსტრუქცია  
ტიპი IV  
Road pavement construction  
type IV



- საფარის ზედა ფენა - წვრილმარცვლოვანი მკვრივი ა/ბ-ის ცხელი ნარევი, ტიპი Б, მარკა II, სისქით 4 სმ. ГОСТ 9128-84  
Top layer of pavement 4 sm thick fine grained,porous,asphalt-concrete hot mix   ГОСТ 9128-84
- საფარის ქვედა ფენა - მსხვილმარცვლოვანი ფოროვანი ა/ბ-ის ცხელი ნარევი, მარკა II, სისქით 6 სმ. ГОСТ 9128-84  
Bottom layer of pavement 6 sm thick coarse grained,porous,asphalt-concrete hot mix   ГОСТ 9128-84
- საფუძვლის ზედა ფენა - ქვიშა-ღორღი (0-40 მმ) სისქით 20 სმ. ГОСТ 25607-83  
Top layer of base - Crushed stone (0-40mm), h=20 sm   ГОСТ 25607-83
- ვაკისი არსებული საფუძვლით  
Existing ground

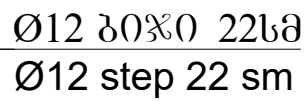
- შენიშვნა:
- \* ნახაზზე მოცემული სამოსის კონსტრუქცია ტიპიურია
  - \* ნახაზზე ზომები მოცემულია მ-ში, ქანობი პრომილში
  - \* მოცემული ტიპის კონსტრუქცია ეწყობა მხოლოდ სოფ. კაკაბეთის ტერიტორიაზე
  - \* შესასრულებელ სამუშაოთა მოცულობები მოცემულია ცალკე უწყისში

- Notes:
- Road pavement structure on this drawing is typical
  - Dimensions on this drawing are in m, gradient in ppm
  - This road pavement structure is designed only in vill. Kakabeti
  - Volumes of work to execute are described in separate report

	დამკვეთი: საპროექტო-მშენებლო განყოფილება	პროექტის დასახელება: გურჯაანი და საგარეჯოს მუნიციპალიტეტებში, ველისკისიდან სოფ. კაკაბეთამდე (ცენტრალურ მაგისტრალამდე სოფ. პერეხის გავლით) გზის რეაბილიტაციისა და მდ. ჰერემის ხეობაში ორი ახალი ხაზიზე გადასასვლელის მშენებლობის დეტალური საპროექტო-სახარჯთაღრიცხვო დოკუმენტაციის შედგენის მომსახურება №GOG/ET/C/045		ნახაზის დასახელება:	საგზაო სამოსის კონსტრუქცია ტიპი IV				
	THE CLIENT: Municipal Development Fund of Georgia (MDF)	Project name: Consulting services for working out of detail project and cost estimate documentations for rehabilitation of road from Velistsikhe to the village Kakabeti (till central highway through the village Cheremiskhevi) and construction of two new bridge crossings over the Cheremi River gorge stream in Gurjaani and Sagarejo Municipalities №GOG/ET/C/045		DRAWING NAME:	Road pavement construction type IV				
				მასშტაბი: SCALE:	1:100	ფურცლის ზომა: FORMAT SIZE:	A3	ნახაზი: DRAWING:	3-4



### Monolithic R.C ditch



**Concrete on 1 long.m - 0.16 m<sup>3</sup>**  
**Rebar on 1 long.m - 3.55 kg**

R.C ditch are given when slopes are more then 3%; on both side of design road, within:

33 / **ch** 85+60 - 33 / **ch** 88+90

33 / **ch** 99+50 - 33 / **ch** 105+9

33 / **ch** 112+20 - 33 / **ch** 113+8

33 / **ch** 118+20 - 33 / **ch** 121+1

$$33 / \text{ch } 126 \pm 20 - 33 / \text{ch } 137 \pm 10$$

3.3 / **ch** 153+20      3.3 / **ch** 169+

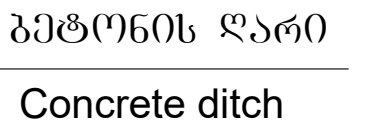
33 / **ch** 155|20 - 33 / **ch** 109|4

$$\Delta S / \chi^2 = 221^{+60}_{-50} \quad \Delta S / \chi^2 = 227^{+60}_{-50}$$

33 / **ch** 221+60 - 33 / **ch** 221+60

33 / **ch** 232+04 - 33 / **ch** 268+

# Concrete ditch

[illegible]