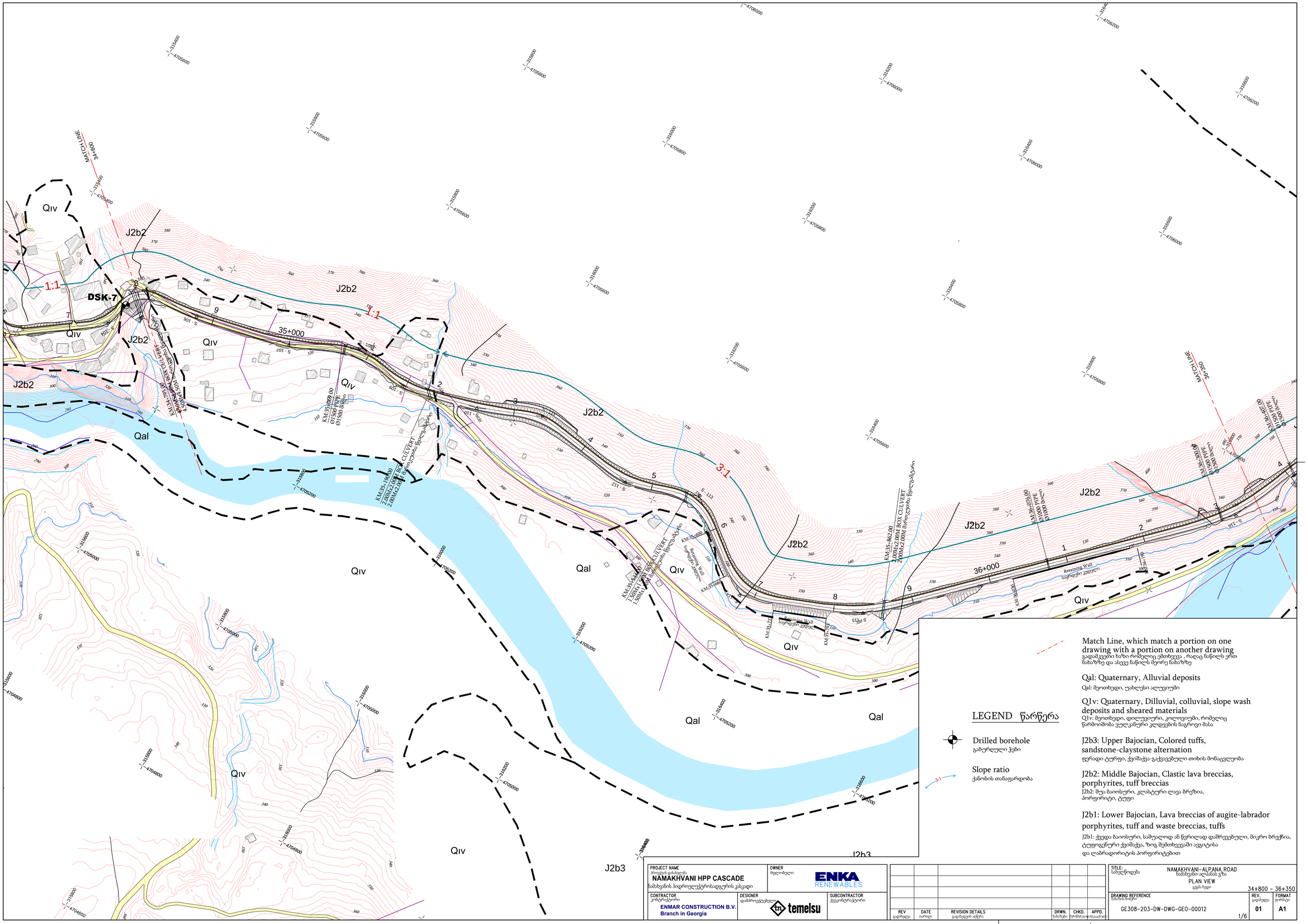
MATCH LINE
34+800
DSK-7
1:1
3:1
35+000
36+000
Qlv
J2b2
Qal
J2b3
Retaining Wall
KM:35+862.00
2.00MX2.00M BOX CULVERT
KM:35+676.00
2.00MX2.00M PIPE
KM:35+500.00
Ø1500 PIPE
KM:35+666.00
KM:35+600.00
KM:35+572.00
KM:35+500.00
Ø1500 PIPE
KM:35+400.00
Ø1500 PIPE
KM:35+400.00
Ø1500 PIPE
KM:35+400

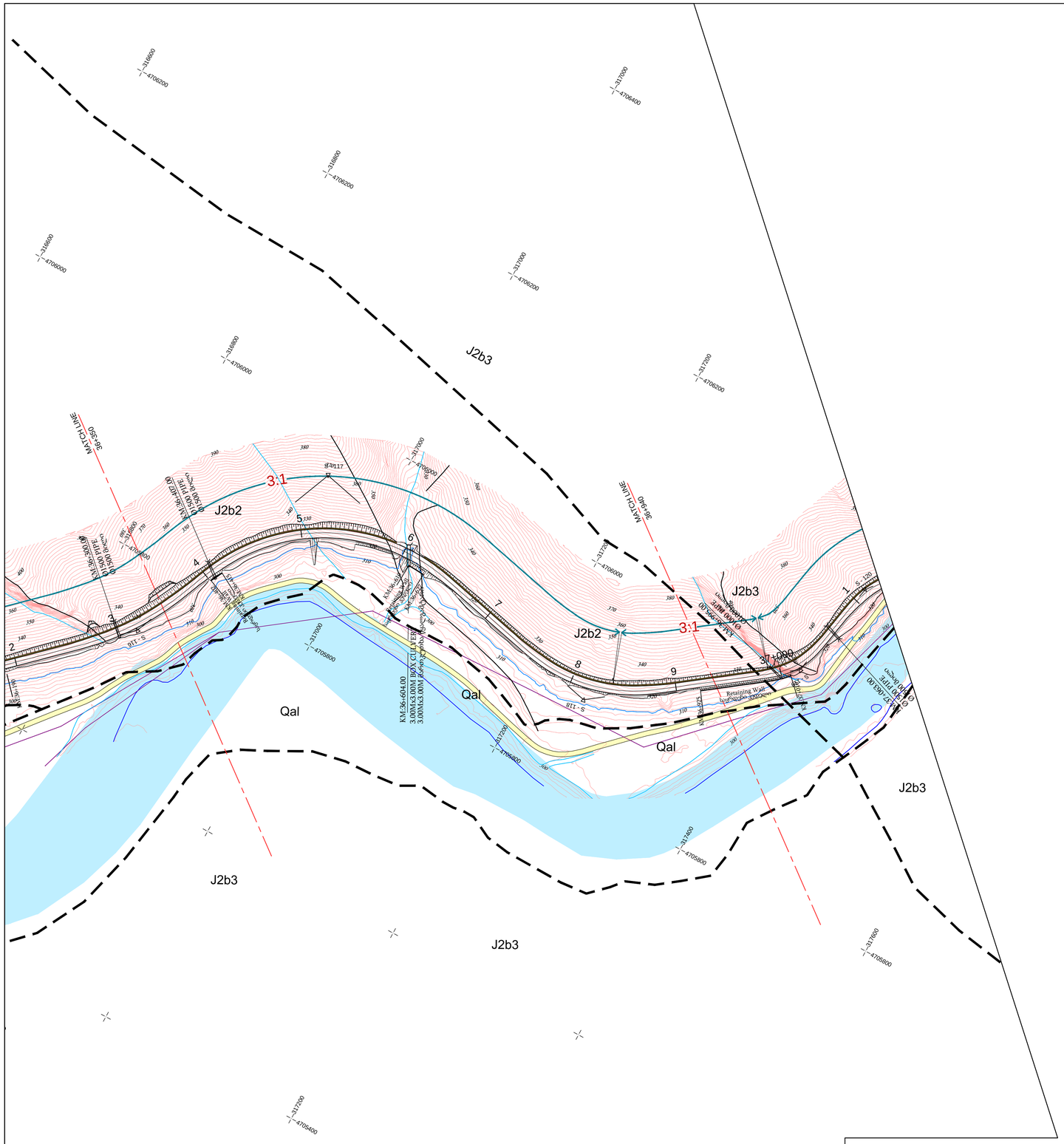

LEGEND წარწერა

Slope ratio
ქანობის თანაფარდობა

Match Line, which match a portion on one drawing with a portion on another drawing
გადამკვეთი ხაზი რომელიც ემთხვევა , რადაც ნაწილს ერთ ნახაზზე და ასევე ნაწილს მეორე ნახაზზე

Qal: Quaternary, Alluvial deposits
Qal: მეოთხეული, უახლესი ალუვიუმი

Q1v: Quaternary, Dilluvial, colluvial, slope wash deposits and sheared materials
Q1v: მეოთხეული, დილუვიური, კოლუვიუმში, რომელიც წარმოიქმნება ვიულკანური კლდეებიის ნაგროვი მასა

J2b3: Upper Bajocian, Colored tuffs, sandstone-claystone alternation
ფერადი ტუფები, ქვიშაქვა- გაქვავებული თიხის მონაცვლეობა

J2b2: Middle Bajocian, Clastic lava breccias, porphyrites, tuff breccias
J2b2: შუა ბაიოსური, კლასტური ლავა ბრეზია, პორფირიტი, ტუფი

J2b1: Lower Bajocian, Lava breccias of augite-labrador porphyrites, tuff and waste breccias, tuffs
J2b1: ქვედა ბაიოსური, საშუალოდ ან წვრილად დაშრეტეული, მიკრო ბრეზია, ტუფოგენური ქვიშაქვა, ზოგ შემთხვევაში ავგიტისა და ლაბრადორიტის პორფირიტებით

PROJECT NAME პროექტის დასახელება: **NAMAKHVANI HPP CASCADE** ნამახვანის ჰიდროელექტროსადგურის კასკადი	OWNER მფლობელი: ENKA RENEWABLES				
CONTRACTOR კონტრაქტორი: **ENMAR CONSTRUCTION B.V. Branch in Georgia**	DESIGNER დამპროექტებელი: temelsu	SUBCONTRACTOR ქვეკონტრაქტორი			
REV გადახედვა	DATE თარიღი	REVISION DETAILS გადახედვის აღწერა	DRWN. ნახატები	CHKD. შემოწმებულია	APPD. დამტკიცებულია

TITLE: სახელწოდება: NAMAKHVANI–ALPANA ROAD
ნამახვანი–ალპანის გზა
PLAN VIEW
გეგმა ხედი
36+350 – 36+940

DRAWING REFERENCE ნახატის ნომერი	REV. გადახედვა	FORMAT ფორმატი
GE308-203-DW-DWG-GEO-00012 2/6	01	A1

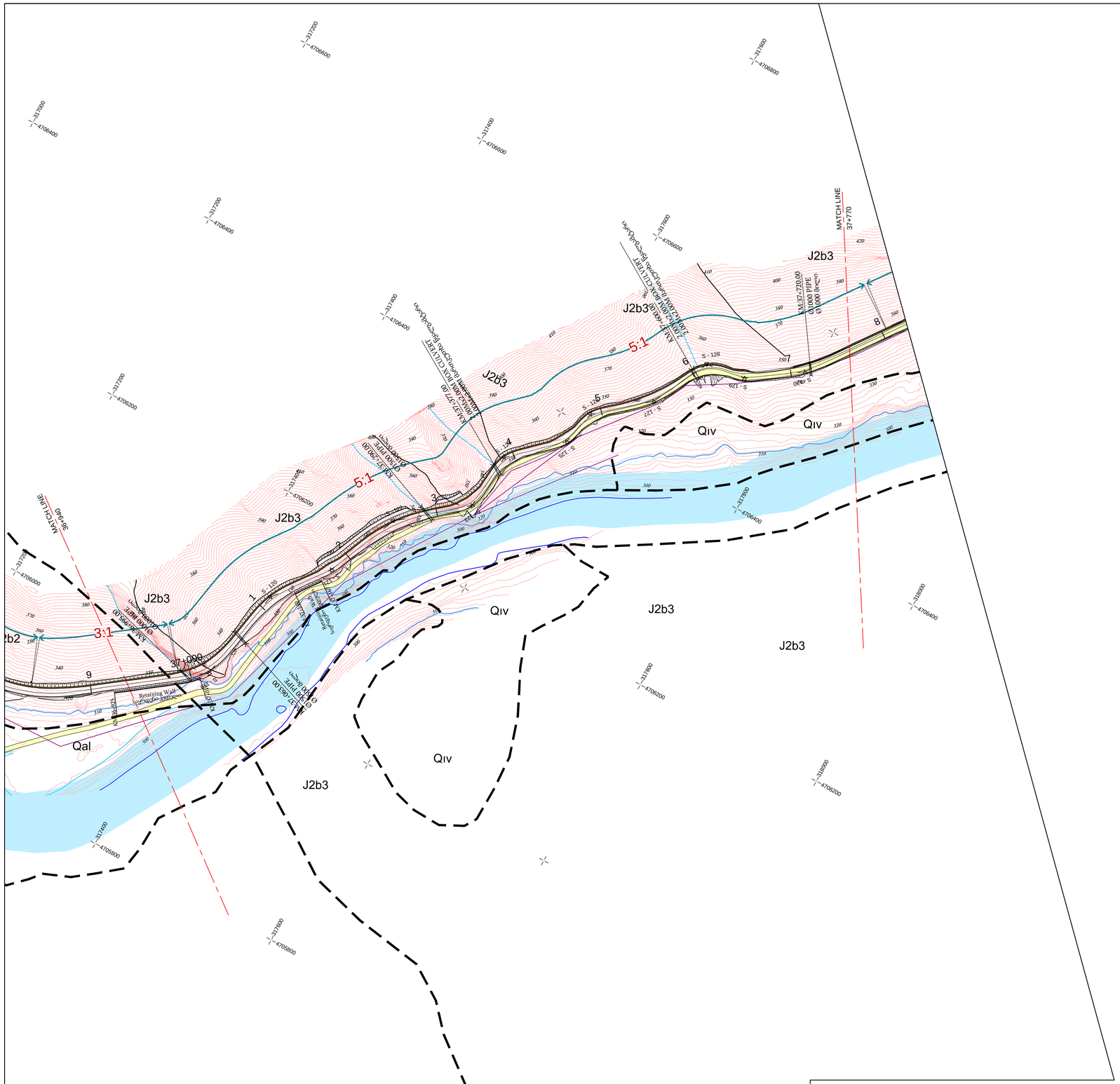

LEGEND წარწერა

Slope ratio
ქანობის თანაფარდობა

Match Line, which match a portion on one drawing with a portion on another drawing
გადასვლები ხაზი რომელიც ემთხვევა , რადაც ნაწილს ერთ ნახაზზე და ასევე ნაწილს მეორე ნახაზზე

Qal: Quaternary, Alluvial deposits
Qal: მეოთხედი, უახლესი ალუვიუმი

Q1v: Quaternary, Dilluvial, colluvial, slope wash deposits and sheared materials
Q1v: მეოთხედი, დილუვიური, კოლუვიუმი, რომელიც წარმოიშობა ფუძეკანური კლდეების ნაგროვი მასა

J2b3: Upper Bajocian, Colored tuffs, sandstone-claystone alternation
ფერადი ტუფები, ქვიშქვა-გაქვავებული თიხის მონაცვლეობა

J2b2: Middle Bajocian, Clastic lava breccias, porphyrites, tuff breccias
J2b2: შუა ბაიოსური, კლასტური ლავა ბრეზია, პორფირიტი, ტუფი

J2b1: Lower Bajocian, Lava breccias of augite-labrador porphyrites, tuff and waste breccias, tuffs
J2b1: ქვედა ბაიოსური, საშუალოდ ან წვრილად დაშრეგებული, მიკრო ბრეკჩია, ტუფოგენური ქვიშქვა, ზოგ შემთხვევაში ავგიტისა და ლაბრადორიტის პორფირიტებით

PROJECT NAME პროექტის დასახელება: NAMAKHVANI HPP CASCADE ნამახვანის ჰიდროელექტროსადგურის კასკადი		OWNER მფლობელი: ENKA RENEWABLES			
CONTRACTOR კონტრაქტორი: ENMAR CONSTRUCTION B.V. Branch in Georgia	DESIGNER დამპროექტებელი: temelsu		SUBCONTRACTOR ქვეკონტრაქტორი		
REV ნაკადები	DATE თარიღი	REVISION DETAILS ნაკადების აღწერა	DRWN. ნახატები	CHKD. შემოწმებულია	APPD. დამტკიცებულია

TITLE: სახელწოდება: NAMAKHVANI-ALPANA ROAD ნამახვანი-ალპანას გზა

PLAN VIEW
გეგმა ხედი

36+940 – 37+770

DRAWING REFERENCE სამუშაო ნომერი	REV. ნაკადების	FORMAT ფორმატი
GE308-203-DW-DWG-GEO-00012 3/6	01	A1

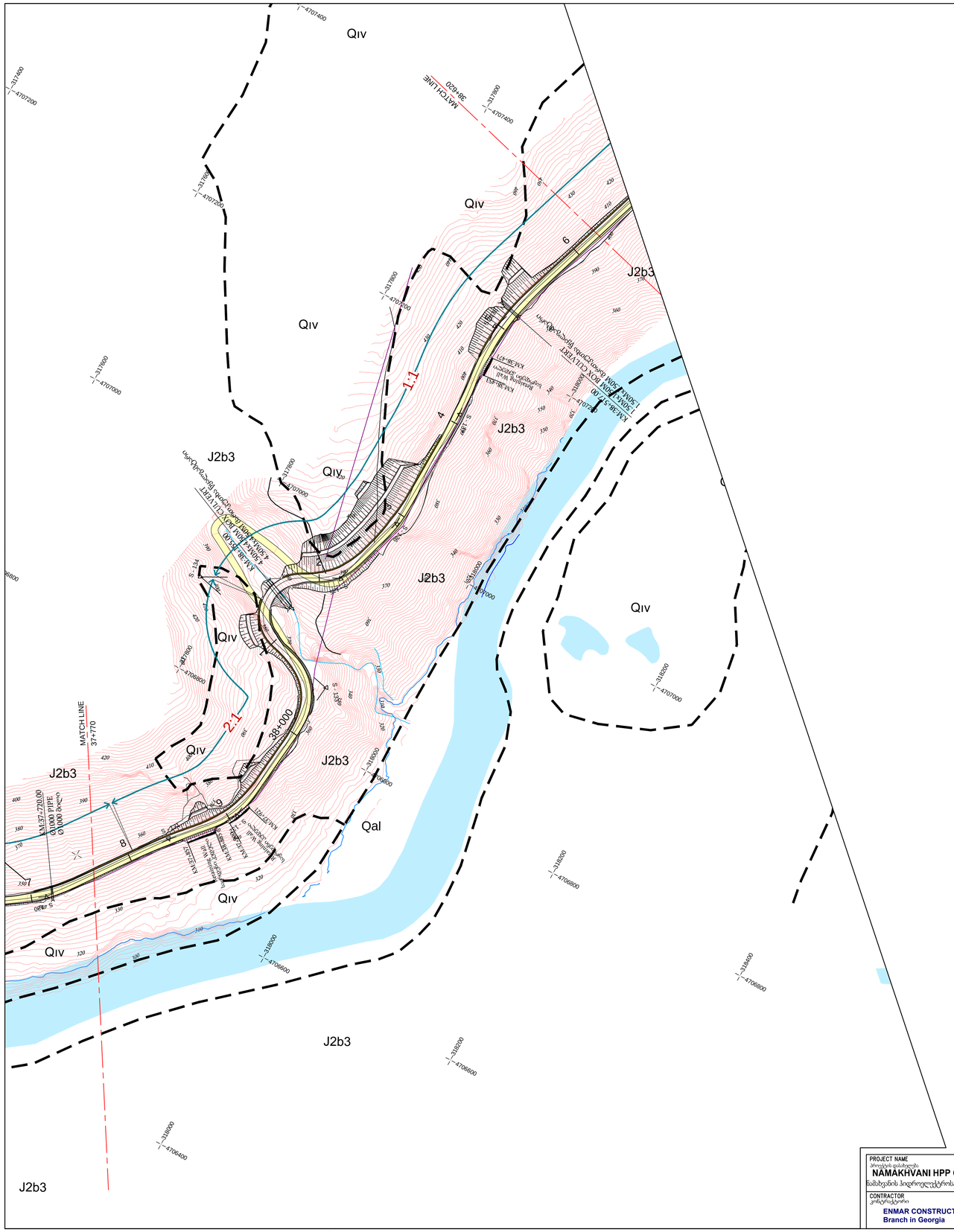
Qlv
J2b3
Qal
MATCH LINE
37+770
38+000
2:1
1:1
KM.37+720.00
Q1000 PIPE
Q1000 მილი
KM.38+5.00
1 SONA 1 ZONA BOX CULVERT
KM.38+20.00
1 SONA 1 ZONA BOX CULVERT
KM.38+45.00
1 SONA 1 ZONA BOX CULVERT
KM.38+71.00
1 SONA 1 ZONA BOX CULVERT
KM.38+71
Retaining Wall
KM.38+71
Retaining Wall
KM.38+71
Retaining Wall

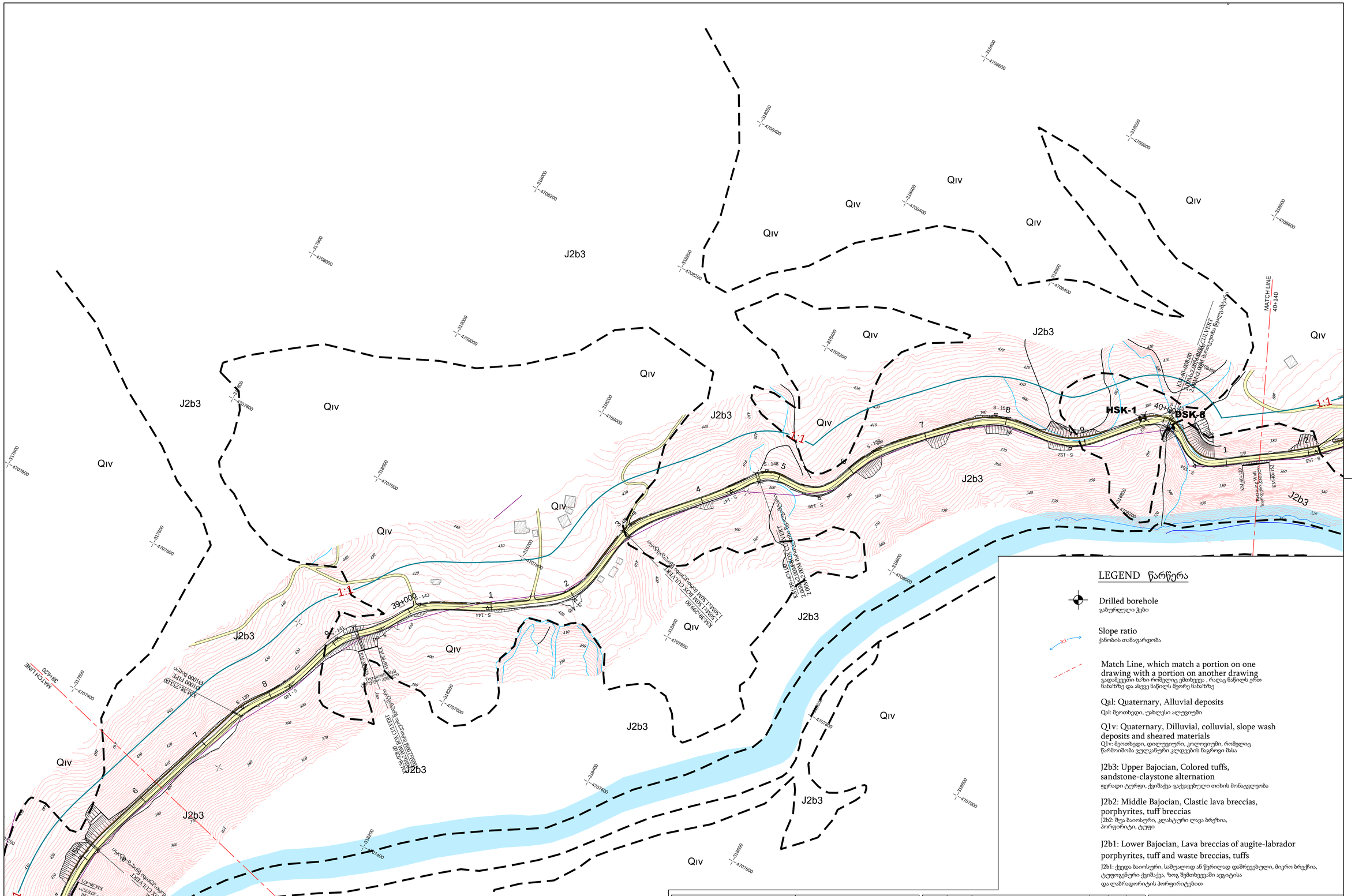
Qlv
J2b3
HSK-1
DSK-8
40+000
39+000
MATCH LINE
40+140
1:1
1:7
LEGEND წარწერა
Drilled borehole
გაბურღული ჭები
Slope ratio
ქანობის თანაფარდობა
Match Line, which match a portion on one drawing with a portion on another drawing
გადამკვეთი ხაზი რომელიც ემთხვევა , რაღაც ნაწილს ერთ ნახაზზე და ასევე ნაწილს მეორე ნახაზზე
Qal: Quaternary, Alluvial deposits
Qal: მეოთხედი, უახლესი ალუვიუმი
Q1v: Quaternary, Dilluvial, colluvial, slope wash deposits and sheared materials
Q1v: მეოთხედი, დილუვიური, კოლუვიუმი, რომელიც წარმოადგენს ვულკანური კლდეების ნაგროვი მასა
J2b3: Upper Bajocian, Colored tuffs, sandstone-claystone alternation
ფერადი ტუფები, ქვიშაქვა-გაქვავებული თიხის მონაცვლეობა
J2b2: Middle Bajocian, Clastic lava breccias, porphyrites, tuff breccias
J2b2: შუა ბაიოსური, კლასტური ლავა ბრეზია, პორფირიტი, ტუფი
J2b1: Lower Bajocian, Lava breccias of augite-labrador porphyrites, tuff and waste breccias, tuffs
J2b1: ქვედა ბაიოსური, სამუალოდ ან წვრილად დაშრევებული, მიკრო ბრეჩია, ტუფოგენური ქვიშაქვა, ზოგ შემთხვევაში ავგიტისა და ლაბრადორიტის პორფირიტებით
PROJECT NAME
პროექტის დასახელება
NAMAKHVANI HPP CASCADE
ნამახვანის ჰიდროელექტროსადგურის კასკადი
OWNER
მფლობელი
ENKA RENEWABLES
CONTRACTOR
კონტრაქტორი
ENMAR CONSTRUCTION B.V.
Branch in Georgia
DESIGNER
დამპროექტებელი
temelsu
SUBCONTRACTOR
ქვეკონტრაქტორი
REV
DATE
REVISION DETAILS
DRWN.
CHKD.
APPD.
TITLE:
NAMAKHVANI-ALPANA ROAD
PLAN VIEW
38+620 - 40+140
DRAWING REFERENCE
GE308-203-DW-DWG-GEO-00012
5/6
REV.
01
FORMAT
A1

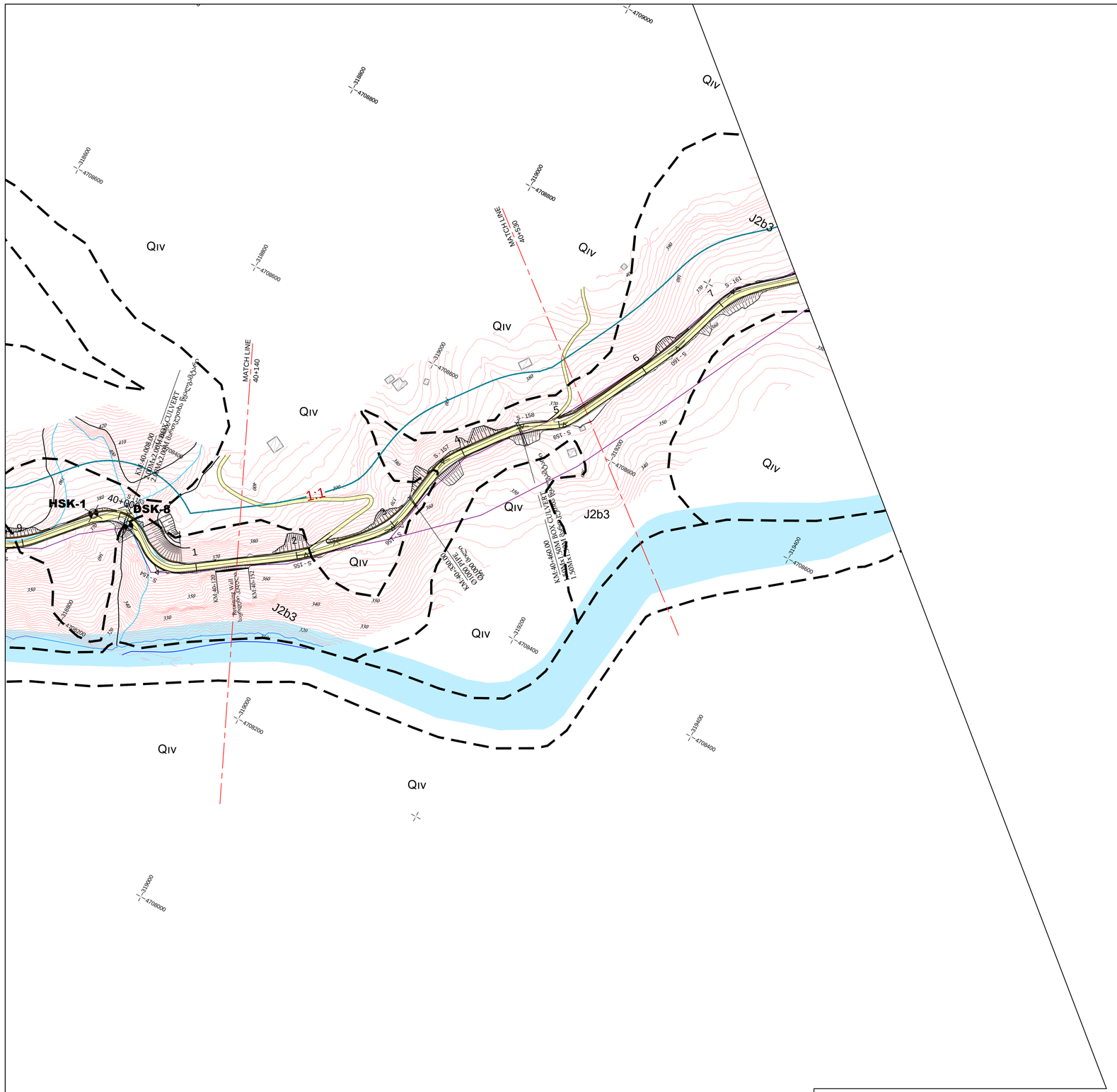
Qlv
J2b3
MATCH LINE
40+140
MATCH LINE
40+530
1:1
HSK-1
DSK-8
40+00
KM-40+157
KM-40+157
KM-40+157