
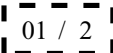
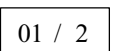



0 10 20 40

მმტკო

სახელმწიფო ეროვნული საკუთრება WGS_1984_UTM_Zone_38N

მისამართი: ღუშეთის მუნიციპალიტეტი, სოფ. ღულის მიმდებარე	ნაკვეთის ფართობი	552 კვ.მ.						
დანაშნულება: არასანოფლო-სამეურნეო	ხაზოგრივი ნაგებობის ფაქტობრივი სიგრძე: მმტრ ხაზოგრივი ნაგებობის გეგმარებითი სიგრძე: მმტრ ხაზოგრივი ნაგებობის წერტილოვანი ობიექტი: ცალი							
<p>პირობითი აღნაშნულება:</p> <p>↔ ნაკვეთის ფიქსირებული საზღვარი ↔ ნაკვეთის არაფიქსირებული საზღვარი</p> <p>⊗ სასაზღვრე წერტილი ✕ მოსასზღვრე ნაკვეთის ნაშნული</p> <p>● ხაზოგრივი ნაგებობის თანმდევი წერტილოვანი ობიექტი</p> <p> შენობა-ნაგებობა, შენობის ნომერი / სართულიანობა</p> <p> მშენებარე ნაგებობა  დანგრეული ნაგებობა</p> <p> გაღებულია —+—+—+ ხაზოგრივი ნაგებობა</p>	<p>0/მ 6. დეკანოზიშვილი ძ. თბილისი, ტაშკინტის ქუჩა. №14</p> <table border="1"> <tr> <td>საკადასტრო აღწერაში უზღუდამოხილი პირი</td> <td></td> <td>ნინო დეკანოზიშვილი</td> </tr> <tr> <td>დანიტერმსებული პირი</td> <td></td> <td>სახელმწიფო</td> </tr> </table> <p>თარიღი: 7/2/2019</p> <p>შენიშნა:</p>		საკადასტრო აღწერაში უზღუდამოხილი პირი		ნინო დეკანოზიშვილი	დანიტერმსებული პირი		სახელმწიფო
საკადასტრო აღწერაში უზღუდამოხილი პირი		ნინო დეკანოზიშვილი						
დანიტერმსებული პირი		სახელმწიფო						